

03.14.97

T.C.
KÜLTÜR VE TURİZM BAKANLIĞI
ESKİŞEHİR KÜLTÜR VARLIKLARINI KORUMA BÖLGE KURULU

KARAR

Toplantı Tarih ve no: 27.09.2019 - 322
Karar Tarih ve no : 27.09.2019 - 8025

Toplantı Yeri
ESKİŞEHİR

Afyonkarahisar İli, Hocalar İlçesi, Yeşilhisar Köyü'nde tespit edilen öneri Yeşilhisar Höyük'ün tesciline esas hazırlanan bilgi ve belgelerin değerlendirilmesi istemine ilişkin Eskişehir Kültür Varlıklarını Koruma Bölge Kurulu Müdürlüğü uzmanlarının 17.07.2019 tarih ve 319866 sayılı raporu, ilgili kurum görüşlerinin iletiildiği yazılar, Afyonkarahisar Valiliğinin(Kadastro Müdürlüğü-Sandıklı Kadastro Birimi) 22.08.2019 tarih, E.3350769 sayılı yazısı, 23.09.2019 tarih, 417138 sayılı dosya inceleme raporu okundu, koordinatlı sit paftası, sit sınırlarının aktarıldığı koordinatlı kadastral paftası, tescil fişi, fotoğrafları ve dosyası incelendi, yapılan görüşmeler sonucunda;

Afyonkarahisar İli, Hocalar İlçesi, Yeşilhisar Köyü'nde tespit edilen ve 2863 sayılı Kanun'un 6. Maddesi kapsamında korunması gerekli kültür varlıklarından olan alanın "Yeşilhisar Höyük" adıyla I.(Bir) Derece Arkeolojik Sit alanı olarak tesciline, hazırlanan tescil fişi, koordinatlı sit paftası ve sit sınırlarının aktarıldığı koordinatlı kadastral paftanın uygun olduğuna; söz konusu alanda Kültür Varlıklarını Koruma Yüksek Kurulu'nun Arkeolojik Sitler, Koruma ve Kullanma Koşulları'na ilişkin 05.11.1999 tarih, 658 sayılı İlke Kararı'nın ilgili hükümlerinin geçerli olduğuna ve bu hükümlerin geçiş dönemi koruma esasları ve kullanma koşulları olarak belirlenmesine, sit sınırları içerisinde gerekli güvenlik önlemlerinin artırılmasına ve Kurulumuzdan izinsiz herhangi bir fiziki ve inşai müdahalede bulunulmamasına karar verildi.

KOORDİNATLI ARKEOLOJİK SİT SINIRI KROKİSİ



ESKİŞEHİR KÜLTÜR VARLIKLARINI
KORUMA BÖLGE KURULU'NUN
27.09.2019 TARİH, 8025 SAYILI KARARI
EKİDİR.

ASLI GİBİDİR
Asiye SAĞLAM
Bölge Kurulu Müdürü

İl	Afyonkarahisar
İlçe	Hocalar
Mahalle	Yeşilhisar/Yeni
Pafta	K23-C2
Adı	Yeşilhisar Höyük
Tür/Derece	I.(Bir) Der. Arkeolojik Sit
Projeksiyon	UTM 6 Derece
Datum	ED50
Dom	33
Ölçek	1/Kroki
•••••	I. (Bir) Derece Ark. Sit Sınırı

I.(Bir) Derece Sit Sınırı Koordinat Listesi

NoktaNo	Y	X
1	232403.066	4282582.994
2	232439.272	4282575.808
3	232475.736	4282540.307
4	232498.700	4282506.083
5	232482.318	4282451.285
6	232451.362	4282381.342
7	232398.228	4282332.226
8	232346.675	4282324.206
9	232298.750	4282347.051
10	232274.554	4282389.315
11	232310.214	4282466.526
12	232358.450	4282549.068

ESKİŞEHİR KÜLTÜR VARLIKLARINI
KORUMA BÖLGE KURULU'NUN
27.09.2019 TARİH, 8025 SAYILI KARARI
EKİDİR.

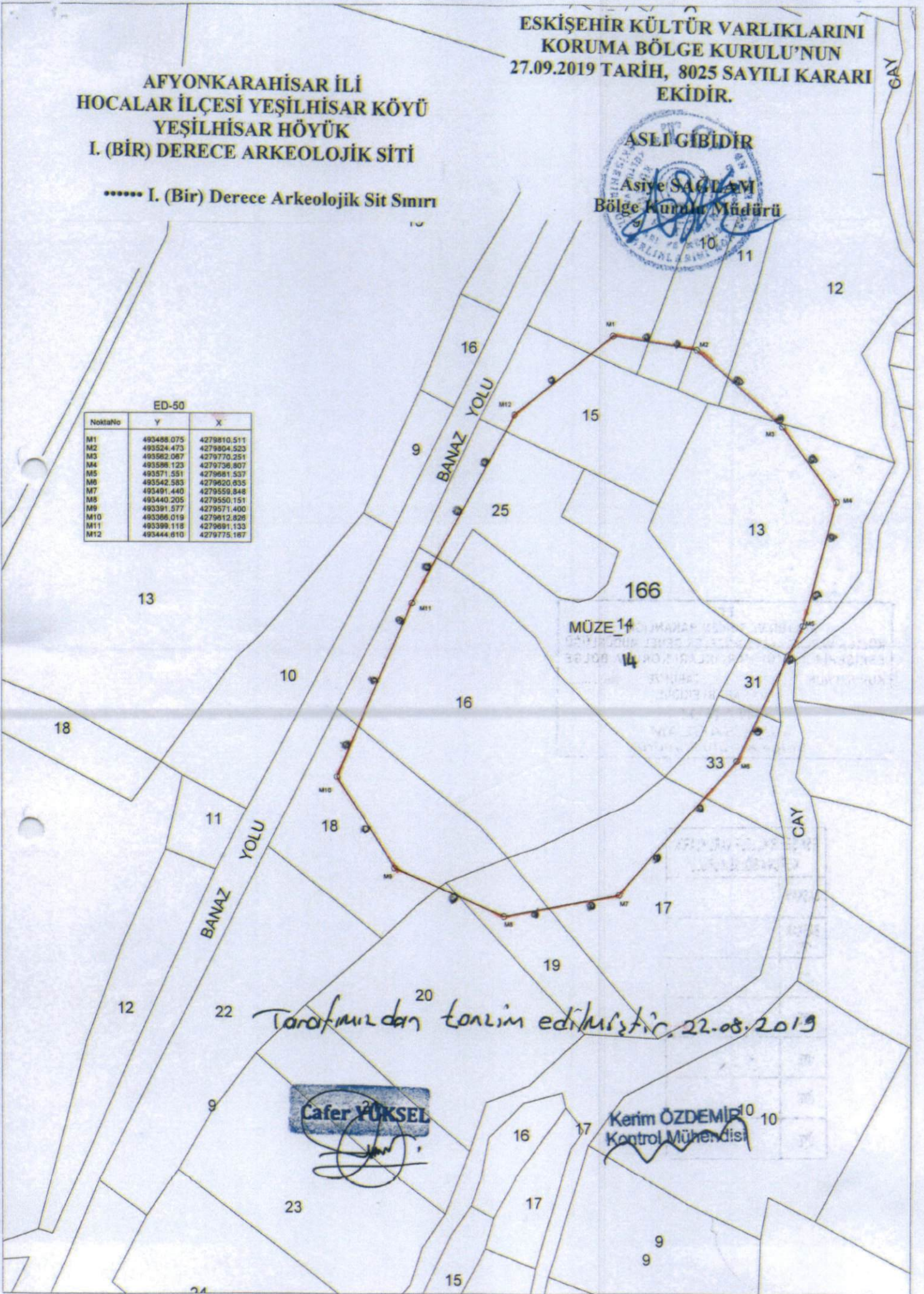
AFYONKARAHİSAR İLİ
HOCALAR İLÇESİ YEŞİLHİSAR KÖYÜ
YEŞİLHİSAR HÖYÜK
I. (BİR) DERECE ARKEOLOJİK SİTİ

***** I. (Bir) Derece Arkeolojik Sit Sınırı

ASLI GİBİDİR
Asiye SAĞLAM
Bölge Kurulu Müdürü

ED-50

NoktaNo	Y	X
M1	493488.075	4279810.511
M2	493524.473	4279804.523
M3	493562.067	4279770.251
M4	493598.123	4279736.807
M5	493571.551	4279681.537
M6	493542.583	4279620.835
M7	493491.440	4279558.848
M8	493440.205	4279550.151
M9	493391.577	4279571.400
M10	493366.019	4279612.826
M11	493399.118	4279691.133
M12	493444.610	4279775.167



Tarafımızdan tarım edilmiştir. 22.08.2019

Cafer YÜKSEL

Kerim ÖZDEMİR¹⁰
Kontrol Mühendisi

AVRUPA KONSEYİ	KÜLTÜREL VARLIKLARI KORUMA ENVANTERİ K.V.K.E		SİT	ENVANTER NO:	
TÜRKİYE	ESKİŞEHİR KÜLTÜR VARLIKLARINI KORUMA BÖLGE KURULU			HARİTA NO:	
İli: Afyonkarahisar	İlçesi: Hocalar	Belde, Mahalle veya Köyü: Yeilhisar Köyü Yeni Mahalle	Pafta:	Ada:	Parsel:

Adı: Yeşilhisar Höyük

GENEL TANIM: Afyonkarahisar İli, Hocalar İlçesi, Yeşilhisar Köyü'nün yaklaşık 3 km güneybatısında Banaz-Hocalar yolunun bitişiğinde yer almaktadır. Söz konusu höyük bir tarafından dere yatağı diğer tarafından asfalt yol ile sınırlanmış durumdadır. Üzerinde tarımsal faaliyetler devam eden höyük alanının çevresi teraslanarak düz tarımsal alanlar oluşturulmuş ve höyüğe ciddi oranda zarar verilmiştir. Höyüğün güneybatı yamaçlarında duvar örülerek alanlar oluşturulmuştur. Üzeri tamamen ekili olan höyüğün yüzeyinde yoğun olarak İTÇ II ve III dönemine tarihlenen seramik buluntu yer almaktadır.

Koruma Şimdiki Tehlikeler: Tarımsal Faaliyetler

Şimdiki Durum:

**ESKİŞEHİR KÜLTÜR VARLIKLARINI
KORUMA BÖLGE KURULU'NUN
27.09.2019 TARİH, 8025 SAYILI KARARI
EKİDİR.**

Koruma Derecesi: I. (Bir) Derece Arkeolojik Sit

Sit Potansiyeli:

HAZIRLAYANLAR : TARIH: 20.09.2019

Şimdiki Koruma:



Necdet BAYBOSTAN
Arkeolog

Tayfun ÜRKER
Mühendis

Önerilen Koruma: Kolluk kuvvetlerince gerekli güvenlik tedbirlerinin alınması.

KONTROL EDEN: TARIH : 20.09.2019

Asiye SAĞLAM
Bölge Kurulu Müdürü


KURUL KARARLARI:

Yayın Dizisi: -

REVİZYON: GEEAYK ONAYI:

Gözlemler:

Kurul İsmi:
Kurul Karar Tarihi:
Kurul Karar No:



AFYONKARAHİSAR İLİ, HOCALAR İLÇESİ, YEŞİLHİSAR KÖYÜ
YEŞİLHİSAR HÖYÜK
I.(BİR) DERECE ARKEOLOJİK SİT ALANINDA KALAN PARSELLERİN LİSTESİ

İLÇE/KÖY	ADA	PARSEL	BEYANLAR HANESİNE YAZILACAK ŞERH
"Bir Bölümü I.(Bir) Derece Arkeolojik Sit alanında kalmaktadır"			
Afyonkarahisar İli, Hocalar İlçesi, Yeşilhisar Köyü	166	9	"Bir Bölümü I.(Bir) Derece Arkeolojik Sit alanında kalmaktadır"
Afyonkarahisar İli, Hocalar İlçesi, Yeşilhisar Köyü	166	10	"Bir Bölümü I.(Bir) Derece Arkeolojik Sit alanında kalmaktadır"
Afyonkarahisar İli, Hocalar İlçesi, Yeşilhisar Köyü	166	11	"Bir Bölümü I.(Bir) Derece Arkeolojik Sit alanında kalmaktadır"
Afyonkarahisar İli, Hocalar İlçesi, Yeşilhisar Köyü	166	12	"Bir Bölümü I.(Bir) Derece Arkeolojik Sit alanında kalmaktadır"
Afyonkarahisar İli, Hocalar İlçesi, Yeşilhisar Köyü	166	13	"Bir Bölümü I.(Bir) Derece Arkeolojik Sit alanında kalmaktadır"
Afyonkarahisar İli, Hocalar İlçesi, Yeşilhisar Köyü	166	15	"Bir Bölümü I.(Bir) Derece Arkeolojik Sit alanında kalmaktadır"
Afyonkarahisar İli, Hocalar İlçesi, Yeşilhisar Köyü	166	16	"Bir Bölümü I.(Bir) Derece Arkeolojik Sit alanında kalmaktadır"
Afyonkarahisar İli, Hocalar İlçesi, Yeşilhisar Köyü	166	17	"Bir Bölümü I.(Bir) Derece Arkeolojik Sit alanında kalmaktadır"
Afyonkarahisar İli, Hocalar İlçesi, Yeşilhisar Köyü	166	18	"Bir Bölümü I.(Bir) Derece Arkeolojik Sit alanında kalmaktadır"
Afyonkarahisar İli, Hocalar İlçesi, Yeşilhisar Köyü	166	19	"Bir Bölümü I.(Bir) Derece Arkeolojik Sit alanında kalmaktadır"
Afyonkarahisar İli, Hocalar İlçesi, Yeşilhisar Köyü	166	20	"Bir Bölümü I.(Bir) Derece Arkeolojik Sit alanında kalmaktadır"
Afyonkarahisar İli, Hocalar İlçesi, Yeşilhisar Köyü	166	25	"Bir Bölümü I.(Bir) Derece Arkeolojik Sit alanında kalmaktadır"
Afyonkarahisar İli, Hocalar İlçesi, Yeşilhisar Köyü	166	31	"Bir Bölümü I.(Bir) Derece Arkeolojik Sit alanında kalmaktadır"
Afyonkarahisar İli, Hocalar İlçesi, Yeşilhisar Köyü	166	33	"Bir Bölümü I.(Bir) Derece Arkeolojik Sit alanında kalmaktadır"
"Tamamı I.(Bir) Derece Arkeolojik Sit alanında kalmaktadır"			
Afyonkarahisar İli, Hocalar İlçesi, Yeşilhisar Köyü	166	14	"Tamamı I.(Bir) Derece Arkeolojik Sit alanında kalmaktadır"

AFYONKARAHİSAR İLİ
DAZKIRI İLÇESİ İDRİS KÖYÜ
KULEYKU ARKEOLOJİK YERLEŞİMİ
I. (BİR) DERECE ARKEOLOJİK SİTİ

..... I. (Bir) Derece Arkeolojik Sit Sınırı

SIT_ARKEOLOJİK



KOORDİNATLAR

737829	4197904
737879	4197881
737897	4197891
737906	4197905
737911	4197920
737887	4197949
737846	4197976
737832	4197980
737821	4197953
737801	4197929

ESKİŞEHİR KÜLTÜR VARLIKLARINI
KORUMA BÖLGE KURULU'NUN
27.09.2019 TARİH, 8010 SAYILI KARARI
EKİDİR.

ASLI GİBİDİR
Asiye SAÇLAM
Bölge Kurulu Müdürü



Geographic Coordinate System:
1950 ED UTM Zone 35N (6 DERECE)



1:5,000

AFYONKARAHİSAR-DAZKIRI
İdris Köyü - Kuleyku Mevkii
Kuleyku Arkeolojik Yerleşimi

0 75 150 300 Meters

İli: AFYONKARAHİSAR

İlçe: DAZKIRI

Köy: İDRİS

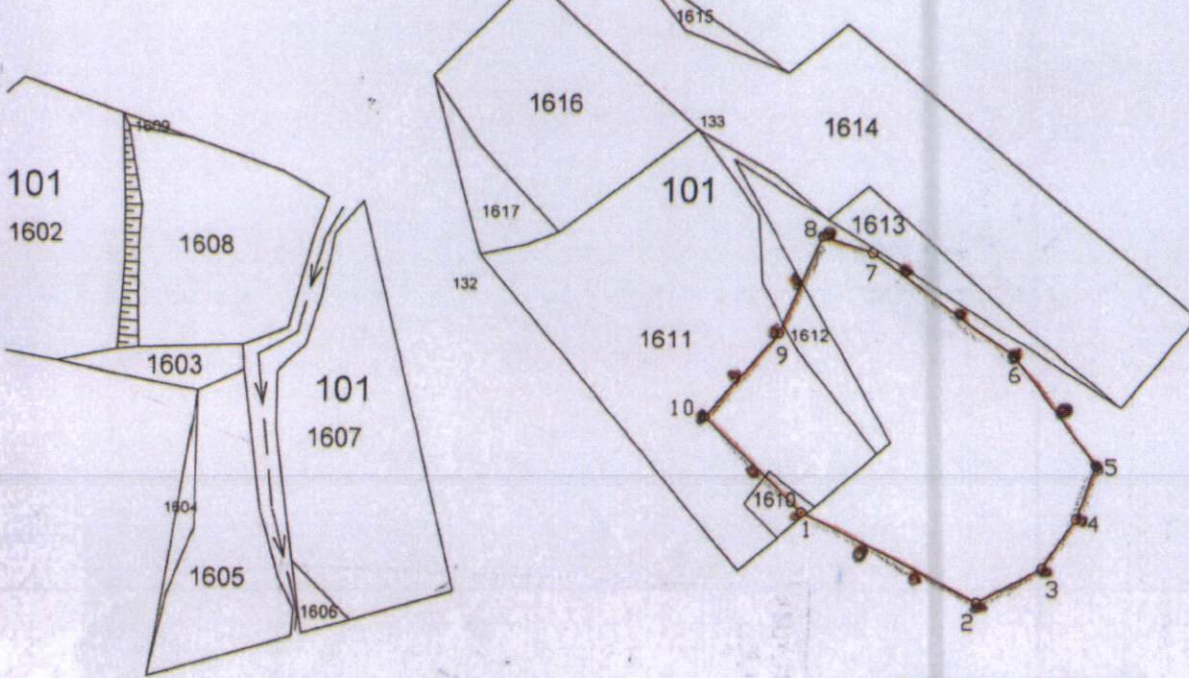
Ada/Parsel: 101 ada, 1610, 1611, 1612 ve 205D nolu
parseller I.(Bir) Derece Arkeolojik Sit.

I.(Bir) Derece Arkeolojik Sit Sınırı

AFYONKARAHİSAR İLİ
DAZKIRI İLÇESİ İDRİS KÖYÜ
KULEYKU ARKEOLOJİK YERLEŞİMİ
I. (BİR) DERECE ARKEOLOJİK SİTİ

***** I. (Bir) Derece Arkeolojik Sit Sınırı

MAYMUN DAĞI
DEVLET ORMANI



ESKİŞEHİR KÜLTÜR VARLIKLARINI
KORUMA BÖLGE KURULU'NUN
27.09.2019 TARİH, 8010 SAYILI KARARI
EKİDİR.



ED 50 (3 der.) DOM30

NoktaNo	Y	X
1	474024.89	41 961 74.09
2	474074.11	41 961 49.50
3	474092.42	41 961 58.92
4	4741 01.86	41 961 72.62
5	4741 07.34	41 961 87.44
6	474084.29	41 962 171.9
7	474044.19	41 962 45.49
8	474030.33	41 962 49.94
9	474018.47	41 962 23.31
10	473997.72	41 961 99.97

Sit sınırları tarafınıza belirtilmiştir.

Cemil DUMANLIOĞLU
Arkeolog

İbrahim DEMİREL
Memur
Sanat Tarihçi

18/10/2017
Tarafından hazırlanmıştır.
Hüseyin TOPRAK
Tekniker

A. D. K.

AVRUPA KONSEYİ	DOĞAL VE KÜLTÜREL VARLIKLARI KORUMA ENVANTERİ D.K.V.K.E.	SİT	ENVANTER No:
TÜRKİYE	KÜLTÜR VARLIKLARI VE MÜZELER GENEL MÜDÜRLÜĞÜ		HARİTA NO:
İLİ: AFYONKARAHİSAR	İLÇE: DAZKIRI	MAHALLE,KÖY: İDRİS KÖYÜ, KULEYKU MEVKİİ	PAFTA:- ADA:- PARSEL:-

ADI: Kuleyku Arkeolojik Yerleşimi

GENEL TANIM: Afyonkarahisar İli, Dazkırı İlçesi, İdris Köyü'nün yaklaşık 700 m kadar güneydoğusunda bulunan Kuleyku Mevkii'nde, hafif yükseltili doğal bir tepeliğin üzerinde yer alan arkeolojik özellikli bir yerleşim alanıdır. Yüzeide görülen çanak çömlek parçalarından iskanın Erken Tunç Çağı ve Roma Dönemine ait olduğu anlaşılmaktadır. Yüzeide karşılaşılan az miktardaki insan kemiği bu yerleşimde nekropol özelliğinin de olabileceğini göstermektedir.

ŞİMDİKİ TEHLİKELER: Kaçak kazılar, tarımsal faaliyetler.

ŞİMDİKİ DURUMU: Yerleşimin bir bölümü ormanlık alan, bir bölümü ise tarla olarak kullanılmaktadır.

SİT POTANSİYELİ: Arkeolojik Sit (Erken Tunç Çağı ve Roma Dönemi)

KORUMA DERECESESİ:

I.(Bir) Derece Arkeolojik Sit

ŞİMDİKİ KORUMA: Korumasız

HAZIRLAYANLAR 17.06.2019

Cemil DUMANLIOĞLU Arkeolog

ÖNERİLEN KORUMA: Yerel yönetimlerce korunması.

İbrahim DEMİREL Sanat Tarihcisi

YAYIN DİZİNİ:--

**ESKİŞEHİR KÜLTÜR VARLIKLARINI
KORUMA BÖLGE KURULU'NUN
27.09.2019 TARİH, 8010 SAYILI KARARI
EKİDİR.**

KONTROL EDEN: 17.06.2019

Mevlüt ÜYÜMEZ Müze Müdürü

GÖZLEMLER:

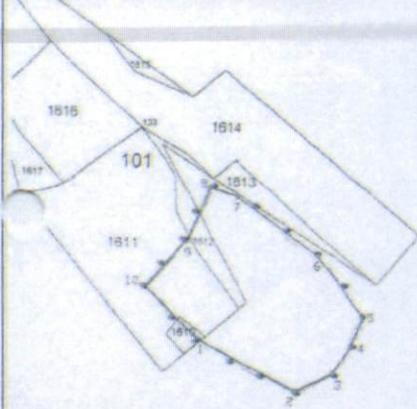
KURUL ONAYI:

REVİZYON:

ASLİ GİBİDİR

Asiye SAGLAM
Bölge Kurulu Müdürü

HARİTA VE FOTOĞRAFLAR:



MAYMUN DAĞI
DEVLET ORMANI

101
2050



AFYONKARAHİSAR İLİ, DAZKIRI İLÇESİ, İDRİS KÖYÜ
KULEYKU ARKEOLOJİK EYRLEŞİMİ
I.(BİR) DERECE ARKEOLOJİK SİT ALANINDA KALAN PARSELLERİN LİSTESİ

İLÇE/KÖY	ADA	PARSEL	BEYANLAR HANESİNE YAZILACAK ŞERH
"Bir Bölümü I.(Bir) Derece Arkeolojik Sit alanında kalmaktadır"			
Afyonkarahisar İli, Dazkırı İlçesi, İdris Köyü	101	1610	"Bir Bölümü I.(Bir) Derece Arkeolojik Sit alanında kalmaktadır"
Afyonkarahisar İli, Dazkırı İlçesi, İdris Köyü	101	1611	"Bir Bölümü I.(Bir) Derece Arkeolojik Sit alanında kalmaktadır"
Afyonkarahisar İli, Dazkırı İlçesi, İdris Köyü	101	1612	"Bir Bölümü I.(Bir) Derece Arkeolojik Sit alanında kalmaktadır"
Afyonkarahisar İli, Dazkırı İlçesi, İdris Köyü	101	2050	"Bir Bölümü I.(Bir) Derece Arkeolojik Sit alanında kalmaktadır"