


AVRUPA KONSEYİ	DOĞAL VE KÜLTÜREL VARLIKLARI KORUMA ENVANTERİ D.K.V.K.E.	ANIT	ENVANTER NO:
TÜRKİYE	KÜLTÜR VARLIKLARI VE MÜZELER GENEL MÜDÜRLÜĞÜ		HARİTA NO:

İLİ: BAYBURT	İLÇESİ: MERKEZ	MAHALLE VE KÖY: Yeniköy Köyü	KORUMA ANITSAL	X
SOKAK VE KAPINNO:	KADASTRO PAFTA:		DERECESİ	ÇEVRESEL
ADI:	YAPTIRAN: -	YAPAN: -	MİMARİ ÇAĞI:	
Gözetleme Kulesi	YAPIM TARİHİ: -	KİTABE: -	VAKFIYE: -	

GENEL TANIM Gözetleme kulesi; Bayburt İli, Merkez İlçesi, Yeniköy'ün kuzeyinde 1873 m yükseklikte bölgeye hâkim bir noktada bulunmaktadır.

KORUMA DURUMU	A	İYİ	TAŞIYICI	A	DIŞ YAPI	A	İÇYAPI	A	SÜSLEME ELEMANLARI	A	RUTUBET	A	YOK İZİ VAR ÖNEMLİ	
	B	ORTA		B		B		B		B		B		B
	C	KÖTÜ		C		C		C		C		C		C



BUGÜNKÜ SAHİBİ:	BAKIMDAN SORUMLU OLAN:	TEKNİK BİLGİLER	Su	Elektrik	İstima	Kanalizasyon
YAPILAN ONARIMLAR:		ORJİNAL KULLANIMI:				
AYRINTILI TANIM: Bayburt İli, Merkez İlçesi, Yeniköy'ün kuzeyinde 1873 m yükseklikte bölgeye hâkim bir noktada bulunmaktadır. Doğubatı uzantılı olan kulenin uzunluğu 70 m, genişliği ise 30 m'dir. Dört yönde de temel seviyesinde izleri bulunan gözetleme kulesinin bulunduğu alanda çok az sayıda seramik parçasına rastlanıldığından kulenin bir tarihlendirme yapılamamıştır.		BUGÜNKÜ KULLANIMI:				
		ÖNERİLEN KULLANIMI:				
		HAZIRLAYANLAR:		05 / 07 / 2018		
		Cemil GÜRBÜZ		Sanat Tarihçi		
		Belda BÜYÜKYILDIRIM		Müze Araştırmacısı		
		KONTROL EDEN: Adem BEDİR		Müze Müdürü V.		
		KURUL ONAYI:				
		Ez. Kalk. Yerk. ve Mimar. İşleri Bakanlığı				
		24.05.2018				
		Konya İl Kültür Varlıkları ve Müzeler Genel Müdürlüğü				
		REVİZYON:				
YAYIN DİZİNİ:	EKLER					
	RAPOR	X				
	FOTOĞRAF	X				
	RÖLÖVE PROJESİ					
	RESTORASYON PROJESİ					
	HARİTA					
	KROKİ					
	KİTABE					
	VAKFIYE					

T.C.
KÜLTÜR VE TURİZM BAKANLIĞI
Erzurum Kültür Varlıklarını Koruma Bölge Kurulu

KARAR

Toplantı Tarihi ve No : 24.05.2019 -206
Karar Tarihi ve No : 24.05.2019 -3632

Toplantı Yeri: ERZURUM

Bayburt İli, Merkez, Yeniköy Köyü, 910 parselde yer alan, mülkiyeti kamu orta malı olan, herhangi bir sit alanı içerisinde yer almayan, gözetleme kulesinin tescil talebine ilişkin Bayburt İl Kültür ve Turizm Müdürlüğü'nün 10.05.2019 tarih ve E.404169 sayılı yazısı ve 20.06.2018 tarihli raporu ile Müdürlüğümüz Uzmanının 2019/231353 sayılı raporu okundu, dosyası incelendi, yapılan incelemeler ve görüşmeler sonucunda;

Bayburt İli, Merkez, Yeniköy Köyü, 910 parselde yer alan gözetleme kulesinin 2863 sayılı Kanunun 6. Maddesi kapsamına giren özellikleri taşıması nedeniyle korunması gerekli taşınmaz kültür varlığı olarak tescil edilmesine, bu doğrultuda hazırlanan ve kararımız eki olan kadastral kroki üzerinde belirlenen korunma alanının uygun olduğuna, taşınmaz kültür varlığı olarak tescil edilen gözetleme kulesinin bulunduğu parselin fen klasörü ve tapu kütüğü beyanlar hanesine "**Korunması Gerekli Taşınmaz Kültür Varlığıdır**" ve korunma alanında kalan karar eki krokide kadastro bilgileri belirtilen taşınmazın pafta, fen klasörü ve tapu kütüğü beyanlar hanesine ise "**Korunma Alanıdır**" şerhlerinin ilgili Tapu ve Kadastro Müdürlüklerince 13.03.2012 tarih ve 28232 sayılı Resmî Gazetede yayımlanarak yürürlüğe giren "Korunması Gerekli Taşınmaz Kültür Varlıklarının ve Sitlerin Tespit ve Tescili Hakkında Yönetmelik" gereği verilmesine ve işlem sonucuna ilişkin bilgi belgelerin Kurul Müdürlüğüne iletilmesine karar verildi.



BAŞKAN
Prof. Dr. Hüseyin YURTTAŞ
(İmza)

BAŞKAN YARDIMCISI
Sevda KESKİN
(İmza)

ÜYE
Doç. Dr. Ali Yalçın TAVUKÇU Dr. Erman AKSOY Muhammet Argun KOCADAĞIŞTAN
(İmza)

ÜYE
(İmza)

ÜYE
Arş. Gör. Semih YILMAZ
(İmza)

ÜYE
Dr. Öğr. Üyesi Muhammet ARSLAN
(İmza)

TEMSİLCİ ÜYE


TEMSİLCİ ÜYE

TEMSİLCİ ÜYE


Valilik Temsilcisi
(Bulunmadı)

İli: Bayburt
İlçesi: Merkez
Mah/Köy: Yeniköy
Ada/Parsel: 0/910
Gözetleme Kulesi

Kroki Yeri



1 / 5000



4435000.000

5995000.000

0/910

4435000.000

6005000.000

Mera

Korunma Alanı Sınırı

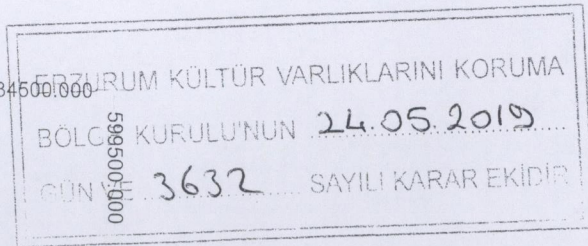
ED50/6.DERECELİK KOORDİNE ÖZET ÇİZELGESİ

4434500.000

5995000.000

4434500.000

6000000.000



Nokta No	Y	X
1	600013.000	4434989.000
2	599978.000	4434968.000
3	599982.000	4434965.000
4	599941.000	4434965.000
5	599928.000	4434977.000
6	599929.000	4434991.000
7	599952.000	4434988.000
8	599974.000	4434989.000
9	599995.000	4434991.000