



<b>AVRUPA KONSEYİ</b>	<b>DOĞAL VE KÜLTÜREL VARLIKLARI KORUMA</b> ENVANTERİ D.K.V.K.E	<b>SİT</b>	<b>ENVANTER NO:</b>
<b>TÜRKİYE</b>	<b>KÜLTÜR VE TABİAT VARLIKLARINI KORUMA</b> GENEL MÜDÜRLÜĞÜ		<b>HARİTA NO:</b>
<b>İLİ:</b> Bayburt	<b>İLÇESİ:</b> Merkez	<b>MAHALLE, KÖY</b> <b>VEYA MEVKİİ:</b> Aksaçlı Köyü	<b>KADASTRO:</b>
<b>ADA:</b> Saraycık Düzü Yamaç Yerleşim Alanı			<b>PAFTA:</b> ADA: PARSEL:
<b>ADİ:</b> Saraycık Düzü Yamaç Yerleşim Alanı			
<b>GENEL TANIMI:</b> Yerleşim alanı, Aksaçlı Köyü sınırları içerisinde, köy yerleşiminin 2 km kadar batısında yer almaktadır. Kayalık alanın batı kısmında bulunan yerleşim geçiş güzergâhlarından ve diğer alanlardan görünmeyecek şekilde kayalık alanın arka kısmında kurulmuştur. Topoğrafik yapıdan yararlanılarak hem iklim olumsuzluklarından hem tehlikelerden korunacak bir alana yerleşim sağlanmıştır. Bu alanda yapılan incelemelerde, kaçak kazı çukurlarına rastlanılmış olup kaçak kazı çukurları etrafında ve alanda çok sayıda Karaz, Roma ve Ortaçağ Dönemlerine tarihlendirilebilecek seramik parçalarına rastlanılmıştır. Bulunan seramik parçaları alanının bu dönemlerde yerleşim görmüş olabileceğini düşündürmektedir.			
<b>ŞİMDİKİ TEHLİKELER:</b> Kaçak kazı			
<b>ŞİMDİKİ DURUM:</b>			
<b>SİT POTANSİYELİ:</b> Yamaç Yerleşim Alanı	<b>KORUMA DERECESİ:</b> 1.Derece Arkeolojik Sit		
<b>ŞİMDİKİ KORUMA:</b> Korumasız	<b>HAZIRLAYANLAR:</b> Uğur KURAN Arkeolog Deniz ERİYİLMAZ Sanat Tarihçi		
<b>ÖNERİLEN KORUMA:</b> 2863 Sayılı Kültür Varlıklarını Koruma Kanunu kapsamında kültür varlığı olarak tescil edilerek koruma altına alınması.	<b>KONTROL EDEN:</b> 19.07.2019 Adem BEDİR Müze Müdürü V.		
<b>YAYIN DİZİSİ:</b>	<b>KORUMA KURULU KARARLARI:</b> EKİTBK 31.10.2019 tarihine 3853 Sayılı Kanun ile 1. Derece SİT Edinilmiştir		
<b>GÖZLEMLER:</b> Yerleşim alanının korunması ve koruma alanının belirlenmesi ile ilgili çalışmalar yapılmalıdır.	<b>REVİZYON:</b>		
<b>HARİTALAR, FOTOĞRAFLAR:</b>	<b>G.M.E.E.A.Y.K.ONAYI:</b>		
			

Ch. X 47 D U.S.

İL: BAYBURT  
İLÇESİ: MERKEZ  
MAH/KÖY: AKSAĞLI  
ADA/PARSEL: 382 (YENİ ADA: 193 PARSEL: 52)  
700 parsel

KROKİ YERİ  
TESCİL MARKI


(382)  
193  
52

4445200.000  
592500.000

4445200.000  
592300.000

4445100.000  
592300.000

ERZURUM KÜLTÜR VARLIKLARINI KORUMA  
BÖLGE KURULUŞUNUN 31.10.2019  
TARİH VE 3853  
SAYILI KARAR EKİDİR



SARAYCIK DÜZÜ YAMAĞ YERLEŞİMİ

Nokta No

Y

X

3	592449.054	4445119.578
4	592457.057	4445135.585
5	592460.058	4445147.589
6	592483.067	4445145.589
7	592487.069	4445119.578
8	592489.070	4445102.572
9	592470.062	4445094.569

ITRF\_39/3DERECELIK KOORDİNE ÖZETİ

1 / 1000



**T.C.**  
**KÜLTÜR VE TURİZM BAKANLIĞI**  
**Erzurum Kültür Varlıklarını Koruma Bölge Kurulu**


**KARAR**

**Toplantı Tarihi ve No :31.10.2019-217**  
**Karar Tarihi ve No :31.10.2019-3853**

**Toplantı Yeri: ERZURUM**

Bayburt İli, Merkez, Aksaçlı Köyü, 193 ada, 52 parselde ve 700 parselde yer alan, özel mülkiyete ait olan, herhangi bir sit alanı içerisinde yer almayan Aksaçlı Saraycık Düzü Yerleşim Alanının tescil edilmesine ilişkin Bayburt Valiliği İl Kültür ve Turizm Müdürlüğü'nün 01.08.2019 tarih ve E.637000 sayılı yazısı, Müze Müdürlüğü'nün 17.07.2019 tarihli raporu ve Müdürlüğümüz Uzmanın 2019/379078 sayılı raporu okundu, dosyası incelendi, yapılan incelemeler ve görüşmeler sonucunda;

Bayburt İli, Merkez, Aksaçlı Köyü, 193 ada, 52 parselde ve 700 parselde yer alan, özel mülkiyete ait olan, herhangi bir sit alanı içerisinde yer almayan Aksaçlı Saraycık Düzü Yerleşim Alanının 2863 sayılı Kanunun 6. Maddesi kapsamına giren özellikleri taşıması nedeniyle I. derece arkeolojik sit ve korunması gerekli taşınmaz kültür varlığı olarak tescil edilmesine, sit sınırının kararımız eki 1/1.000 ölçekli kroki üzerinde işaretlendiği şekilde belirlenmesine, I. derece arkeolojik sit olarak tescil edilen Aksaçlı Saraycık Düzü Yerleşim Alanının bulunduğu parselin fen klasörü ve tapu kütüğü beyanlar hanesine **"I. Derece Arkeolojik Sit Alanıdır"** şerhinin ilgili Tapu ve Kadastro Müdürlüklerince 13.03.2012 tarih ve 28232 sayılı Resmî Gazetede yayımlanarak yürürlüğe giren "Korunması Gerekli Taşınmaz Kültür Varlıklarının ve Sitlerin Tespit ve Tescili Hakkında Yönetmelik" gereği verilmesine ve işlem sonucuna ilişkin bilgi belgelerinin Kurul Müdürlüğüne iletilmesine karar verildi.



**BAŞKAN**  
Prof. Dr. Hüseyin YURTTAŞ  
(İmza)

**BAŞKAN YARDIMCISI**  
Sevda KESKİN  
(Bulunmadı)

**ÜYE**  
Doç. Dr. Ali Yalçın TAVUKÇU  
(İmza)

**ÜYE**  
(İmza)

**ÜYE**  
Arş. Gör. Semih YILMAZ  
(İmza)

**ÜYE**  
Muhammet Argun KOCADAĞIŞTAN  
(İmza)

**ÜYE**

**TEMSİLCİ ÜYE**  
Valilik Temsilcisi  
(Bulunmadı)

**TEMSİLCİ ÜYE**  
Adem BEDİR  
Müze Müdürü V.  
(İmza)

**TEMSİLCİ ÜYE**  
TEMSİLCİ ÜYE