


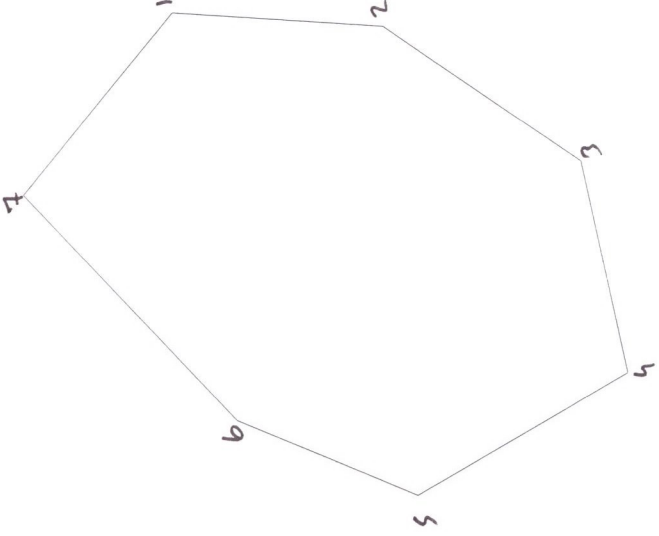


AVRUPA KONSEYİ	DOĞAL VE KÜLTÜREL VARLIKLARI KORUMA ENVANTERİ D.K.V.K.E	ENVANTER NO:
TÜRKİYE	KÜLTÜR VE TABİAT VARLIKLARINI KORUMA GENEL MÜDÜRLÜĞÜ	SİT HARİTA NO:
İli: Bayburt	İLÇESİ: Demirözü MAHALLE, KÖY VEYA MEVKİİ: Devetaşı Köyü	KADASTRO: PAFTA: ADA: PARSEL:
ADI: Devetaşı Köyü Gözetleme Kulesi		
GENEL TANIMI: Gözetleme Kulesi; Bayburt İli, Demirözü İlçesi, Devetaşı Köyü sınırları içerisinde, Köy yerleşmesinin 3 km kadar güneyinde, yüksek doğal tepe üzerinde yer almaktadır. Alan üzerinde 3 adet kaçak kazı çukuru bulunduğu görülmüştür. Kaçak kazı çukurlarında kültür katmanı görülmemekle birlikte çukurlardan etrafa yayılmış yapı taşı olarak kullanılmış olabileceği birçok moloz ve blok taş bulunmaktadır. Alanın etrafının blok taşlarla kıklopik örgü sitemiyle oluşturulan duvarla çevrili olduğu kalan sur duvarı izlerinden anlaşılmaktadır. Sur duvarı izleri tepenin farklı yerlerinde takip edilebilmektedir. Alanda ve etrafında çok sayıda kırmızı, devetüyü renk hamurlu, kalın cidarlı, orta arıtlı, orta arıtlı, perdahlı Roma ve Ortaçağ Dönemine tarihlendirilebilecek seramik parçasına rastlanmıştır. Alanın geçiş güzergahlarına hakim bir tepede yer alması, sur duvarı izlerinin takip edilebilmesi bulunan seramik parçaları söz konusu alanın Roma, Ortaçağ Dönemlerinde yol kontrolünü sağlamak amacıyla kurulmuş bir gözetleme kulesi olabileceğini göstermektedir.		
İMDİKİ TEHLİKELER: Kaçak kazı		
ŞİMDİKİ DURUM:		
SİT POTANSİYELİ: Kale	KORUMA DERECESESİ: 1. Derece Arkeolojik Sit	HAZIRLAYANLAR:
ŞİMDİKİ KORUMA: Korumasız	Uğur KURAN Arkeolog	Demet ERYILMAZ Sanat Tarihçi
ÖNERİLEN KORUMA: 2863 Sayılı Kültür Varlıklarını Koruma Kanunu kapsamında kültür varlığı olarak tescil edilerek koruma altına alınması.	KONTROL EDEN: 1908.2019 Adem BEDİR Müze Müdürü V.	KORUMA KURULU KARARLARI: Erzurum K.M.K.'nin 31.10.2019 gün ve 3857 Sayılı kararı ile tescil edilmiştir.
YAYIN DİZİSİ:	REVİZYON: 7	G.M.E.E.A.Y.K.ÖNAYI:
GÖZLEMLER: Gözetleme Kulesinin korunması ve koruma alanının belirlenmesi ile ilgili çalışmalar yapılmalıdır.	HARİTALAR, FOTOĞRAFLAR:	
  		

A 81 M.A.

KROKİ YERİ

İli: Bayburt
İlçesi: Demirözü
Mah/Köy: Devetaşı



4
KROKİ

ERZURUM KÜLTÜR VARLIKLARINI KORUMA
BÖLGE KURULUNUN 31.10.2019
GÜN VE 3857 SAYILI KARAR EKİDİR

ED50/6.DERECELİK KOORDİNE ÖZET ÇİZELGESİ

Nokta No	Y	X
1	571518.000	4436763.000
2	571517.000	4436749.000
3	571508.000	4436736.000
4	571494.000	4436733.000
5	571486.000	4436747.000
6	571491.000	4436759.000
7	571506.000	4436773.000



ED50/3.DERECELİK KOORDİNE ÖZET ÇİZELGESİ

Nokta No	Y	X
1	571546.619	4438538.415
2	571545.618	4438524.410
3	571536.615	4438511.405
4	571522.609	4438508.403
5	571514.606	4438522.409
6	571519.608	4438534.414
7	571534.614	4438548.419

T.C.
KÜLTÜR VE TURİZM BAKANLIĞI
Erzurum Kültür Varlıklarını Koruma Bölge Kurulu

KARAR

Toplantı Tarihi ve No :31.10.2019- 217
Karar Tarihi ve No :31.10.2019- 3857

Toplantı Yeri: ERZURUM

Bayburt İli, Demirözü İlçesi, Devetaşı Mahallesi sınırları içinde, kadastro harici alanda bulunan gözetleme kulesinin tescil edilerek koruma altına alınması talebini içeren, Bayburt İl Kültür ve Turizm Müdürlüğü'nün 20.08.2019 gün ve E.683890 sayılı yazısı, 2019/469143 sayılı uzman raporu okundu, dosyası ve ekleri incelendi. Yapılan incelemeler ve görüşmeler sonucunda;

Bayburt İli, Demirözü İlçesi, Devetaşı Mahallesi sınırları içinde, kadastro harici alanda bulunan gözetleme kulesinin 2863 sayılı Kanunun 6. Maddesi kapsamına giren özelliklerini taşıması nedeniyle korunması gerekli taşınmaz kültür varlığı olarak tescil edilmesine, korunma alanı sınırlarını belirleyen kroki üzerinde işaretlendiği şekliyle belirlenmesine, taşınmaz kültür varlığı olarak tescil edilen gözetleme kulesinin ve karar eki haritada sınırları belirtilen alanın fen klasörü ve tapu kütüğü beyanlar hanesine "**Korunması Gerekli Taşınmaz Kültür Varlığıdır**" ve "**Korunma Alanıdır**" şeklindeki ilgili Tapu ve Kadastro Müdürlüklerince 13.03.2012 tarih ve 28232 sayılı Resmî Gazetede yayımlanarak yürürlüğe giren "Korunması Gerekli Taşınmaz Kültür Varlıklarının ve Sitlerin Tespit ve Tescili Hakkında Yönetmelik" gereği verilmesine, işlem sonucuna ilişkin bilgi belgelerinin Kurul Müdürlüğüne iletilmesine ve kaçak kazı neticesinde oluşan çukurların ilgili savcılıktan izin alındıktan sonra ilgili Müze Müdürlüğü tarafından kapatılmasına karar verildi.



BAŞKAN
Prof. Dr. Hüseyin YURTTAŞ
(İmza)

Koruma Bölge Kurulu Müdürü

BAŞKAN YARDIMCISI
Sevda KESKİN
(Bulunmadı)

ÜYE
Doç. Dr. Ali Yalçın TAVUKÇU
(İmza)

ÜYE
(İmza)

ÜYE
Arş. Gör. Semih YILMAZ
(İmza)

ÜYE
Muhammet Argun KOCADAĞIŞTAN
(İmza)

ÜYE

TEMSİLCİ ÜYE
Valilik Temsilcisi
(Bulunmadı)

TEMSİLCİ ÜYE
Adem BEDİR
Müze Müdürü V.
(İmza)

TEMSİLCİ ÜYE

TEMSİLCİ ÜYE