



T.C.
KÜLTÜR VE TURİZM BAKANLIĞI
Kültür Varlıkları ve Müzeler Genel Müdürlüğü
Eskişehir Kültür Varlıklarını Koruma Bölge Kurulu Müdürlüğü

Sayı : 42244183-165.02.03-E.279582

27.03.2020

Konu : 03.01.8 Afyonkarahisar İli, Bolvadin
İlçesi, Develikuyluş Mahallesi
kadastral harici alanda yer alan tescilli
Kırkgöz Köprüsünün korunma
alanının belirlenmesi ve tescil fişinin
değerlendirilmesi. (19.03.2020 - 8464)

KVENVANTER@KTB.GOV.TRE

Özü yukarıda belirtilen konu hakkında Eskişehir Kültür Varlıklarını Koruma Bölge Kurulu tarafından alınan 19.03.2020 gün ve 8464 sayılı Kurul Kararı ekte gönderilmektedir.


2863 sayılı Kanun ve 13 Mart 2012 gün, 28232 sayılı Resmi Gazete'de değişikliği yayımlanan "Korunması Gerekli Taşınmaz Kültür Varlıklarının ve Sitlerin Tespit ve Tescili Hakkında Yönetmelik" gereğince;

Afyonkarahisar İli, Bolvadin İlçesi, Develikuyluş Mahallesi sınırları içerisinde kadastral harici alanda yer alan I. (Bir) Grup Korunması Gerekli Taşınmaz Kültür Varlığı olarak tescilli Kırkgöz Köprüsünün tescil fişi ve korunma alanı paftası uygun bulunmuştur.

Afyonkarahisar İli, Bolvadin İlçesi, Develikuyluş Mahallesi sınırları içerisinde kadastral harici alanda yer alan I. (Bir) Grup Korunması Gerekli Taşınmaz Kültür Varlığı olarak tescilli Kırkgöz Köprüsünün korunma alanı sınırları içerisinde işaretlenen krokide yer alan parsellerin korunma alanı içerisinde kalması nedeniyle söz konusu parseller için pafta ve fen klasörlerine " **Bir bölümü I. (Bir) Grup Korunması Gerekli Taşınmaz Kültür Varlığı korunma alanı sınırları içerisinde kalmaktadır.**" şerhinin işlenmesi ve şerh konulduğuna ilişkin belgenin Müdürlüğümüze iletilmesi gerekmektedir.

Bununla birlikte, korunma alanı sınırları içerisinde yer alan taşınmazların tapu kütüğünün beyanlar hanesine ilgili Tapu Müdürlüğünce şerh konulmasının sağlanması için gerekli yazışmalar ayrıca yapılacaktır.

Ayrıca bahsi geçen Kurul kararı ile belirlenen korunma alanına ilişkin ekte iletilen belgelerin, varsa Kurumlarımızın ilgili diğer birimlerine de dağıtımlarının yapılması hususunda bilgilerinizi ve gereğini arz ve rica ederim.

 e-imzalıdır

Asiye SAĞLAM

Koruma Bölge Kurulu Müdürü

Not: 5070 sayılı Elektronik İmza Kanunu gereği bu belge elektronik imza ile imzalanmıştır.

Evrak Doğrulama Kodu : FEYLFUEMRCWCZQSESYVO Evrak Takip Adresi: <http://belgedogrulama.kultur.gov.tr/>
CUNUDİYE MH KASABALILAR SK N:6 ESKİŞEHİR
02222306332 FAX:02222214370
eskisehirkurul@kultur.gov.tr

Bilgi için:Pınar AKIN
4/B(Sözleşmeli) Sanat Tarihçi
Telefon No:(222) 230 63 32-218



Ek :

- 1 - Kurul Kararı. (1 sayfa)
- 2 - Tescil Fişi. (1 sayfa)
- 3 - Korunma alanı paftası. (1 sayfa)

Dağıtım:

Gereği:

Afyonkarahisar Kadastro Müdürlüğüne (Ek-2
konulmadı)
Bolvadin Kaymakamlığına (Ek-2 konulmadı)
Bolvadin Belediye Başkanlığına (Ek-2
konulmadı)

Bilgi:

Kurullar Daire Başkanlığına
kvenvanter@ktb.gov.tr
Tespit ve Planlama Daire Başkanlığına
Karayolları 3. Bölge Müdürlüğü (Konya)ne
AFYONKARAHİSAR VALİLİĞİNE
(İl Kültür ve Turizm Müdürlüğü)

Not: 5070 sayılı Elektronik İmza Kanunu gereği bu belge elektronik imza ile imzalanmıştır.

Evrak Doğrulama Kodu : FEYLFUEMRCWCZQSESYVO Evrak Takip Adresi: <http://belgedogrulama.kultur.gov.tr/>
CUNUDİYE MH KASABALILAR SK N:6 ESKİŞEHİR
02222306332 FAX:02222214370
eskisehirkurul@kultur.gov.tr

Bilgi için:Pınar AKIN
4/B(Sözleşmeli) Sanat Tarihçi
Telefon No:(222) 230 63 32-218



T.C.
KÜLTÜR VE TURİZM BAKANLIĞI
ESKİŞEHİR KÜLTÜR VARLIKLARINI KORUMA BÖLGE KURULU

KARAR

Toplantı Tarih ve no : 19.03.2020 – 332
Karar Tarih ve no : 19.03.2020 - 8464

Toplantı Yeri
ESKİŞEHİR

Afyonkarahisar İli, Bolvadin İlçesi, Develikuyuş Mahallesi sınırları içerisinde yer alan I.(Bir) Grup Korunması Gerekli Taşınmaz Kültür Varlığı olarak tescilli Kırkgöz Köprüsünün korunma alanı krokisinin ve tescil fişinin değerlendirilmesine ilişkin; Afyonkarahisar Valiliği, İl Kültür ve Turizm Müdürlüğünün 14.01.2020 tarih, E.43021 sayılı yazısı ve ekleri, Afyonkarahisar Müze Müdürlüğü uzmanlarının 08.01.2020 tarihli raporu ve ekleri, 18.03.2020 tarih ve 138274 sayılı dosya inceleme raporu okundu, fotoğrafları, koordinatlı korunma alanı krokisi, tescil fişi ve dosyası incelendi, yapılan görüşmeler sonunda;

Afyonkarahisar İli, Bolvadin İlçesi, Develikuyuş Mahallesi sınırları içerisinde yer alan I.(Bir) Grup Korunması Gerekli Taşınmaz Kültür Varlığı olarak tescilli Kırkgöz Köprüsüne ilişkin hazırlanan korunma alanı krokisi ve tescil fişinin uygun olduğuna, söz konusu korunma alanı içerisinde ve tescilli taşınmazda kurulumuzdan izinsiz inşai ve fiziki müdahalede bulunulmamasına karar verildi.



Koruma Bölge Kurulu Müdürü

Başkan
M. Zeki ÇİTÇİ
İMZA

Üye
Prof. Dr. M. Erol ALTINSAPAN
İMZA

Üye
Nalan URLU
İMZA

Üye
Mevlüt ÜYÜMEZ
Afyonkarahisar Müze Tem.
İMZA

Başkan Yardımcısı
Berrin TAŞKAZAN
İMZA

Üye
Doç. Dr. Atakan AKÇAY
İMZA

Üye
Meral EMEL
İMZA

Üye
Fügen YÜCEL
BULUNMADI

Üye
Ümit ÇINAR
Bolvadin Belediye Tem.
İMZA

AVRUPA KONSEYİ	DOĞAL VE KÜLTÜREL VARLIKLARI KORUMA ENVANTERİ D.K.V.K.E.	ANIT	ENVANTER No.:				
TÜRKİYE	KÜLTÜR VARLIKLARI VE MÜZELER GENEL MÜDÜRLÜĞÜ		HARİTA No.:				
İLİ: AFYONKARAHİSAR	İLÇE: BOLVADİN	MAHALLE VE KÖY : DEVELİ KUYLUŞ MEVKİİ	KORUMA DERECESİ	ANITSAL	1	2	3
SOKAK VE KAPI NO:		PAFTA: 184 ADA: PARSEL:		ÇEVRESEL	1	2	3
ADI: KIRKGÖZ KÖPRÜSÜ	YAPTIRAN: Kanuni Sultan Süleyman köprünün onarımını yaptırmıştır.	YAPAN: Mimar Sinan tarafından onarım ve ilave yapılmıştır.	MİMARİ ÇAĞI: Doğu Roma - Osmanlı				
	YAPIM TARİHİ: 12. ve 16.yy	KİTABE: Var H.957/M.1550	VAKFİYE : -----				


GENEL TANIM: Bolvadin'in 6 km güneydoğusunda, Akarçay üzerinde inşa edilmiştir. Doğu Roma Dönemi'nde Manuel Kommen zamanında 1150 yıllarında 42 göz olarak yapılmış, Mimar Sinan tarafından kuzey yönünde yapılan ilavelerle 64 göze ulaşmıştır.

KORUMA DURUMU	A	İYİ	TAŞIYICI	A	DIŞ YAPI	A	ÜST YAPI	A	İÇ YAPI	A	SÜSLEME ELEMENLA RI	A	RUTUBET	A	YOK İZİ VAR ÖNEMLİ
	B	ORTA		B	B	B	B	B	B	B	B	B	B	B	
	C	FENA		C	C	C	C	C	C	C	C	C	C	C	

VAZİYET PLANI



FOTOĞRAF



GÖZLEMLER: Akarçay'ın yatağının değiştirilmesi ile fonksiyonunu kaybeden köprünün, Karayolları Genel Müdürlüğüne 2004 yılında restorasyonu yapılmıştır.

BUGÜNKÜ SAHİBİ: Tapusunda tescil harici alan

BAKIMINDAN SORUMLU OLAN: T.C. Karayolları Genel Müdürlüğü

YAPILAN ONARIMLAR: 1550 yılında Mimar Sinan tarafından hem onarılan hem de ilave yapılan köprü, Şer-i Mahkeme Sicillerine göre H.1171 (M.1757) yılında halktan toplanan yardımlarla onarılmış ve son olarak 2004 yılında Karayolları Genel Müdürlüğü tarafından restorasyonu yapılmıştır.

AYRINTILI TANIM: Köprü, Anadolu menzıl yolunun bir bölümü olan Bayat-Bolvadin-Akşehir-Ilgın-Konya güzargahında bulunmakta olup, Afyonkarahisar dolaylarından gelip Eber Gölüne dökülen Akarçay'ın üzerine kurulmuştur. Köprü ilk olarak Doğu Roma Döneminde 42 göz olarak inşa edilmiş olup, Kanuni Sultan Süleyman'ın Bağdat seferi hazırlıkları sırasında M.1550 yılında Mimar Sinan tarafından onarılarak kuzey ucuna yapılan yeni eklemelerle 64 göze ulaşmıştır. Köprünün toplam uzunluğu 375 m'dir. Köprünün Kanuni Sultan Süleyman tarafından onartıldığını anlatan kitabesi Afyonkarahisar Müzesi'nde bulunmaktadır. Köprü üzerinde bol miktarda bazalt, andezit ve mermer türevi olan Roma ve Doğu Roma Dönemine ait devşirme malzemeler kullanılmıştır. Köprü üzerinde Mimar Sinan tarafından yapılmış, dışa taşkın bir namazgah ve suya inmek için mermer bir merdiven bulunmaktadır. İstiklal savaşında Sakarya'ya geçen Yunan kuvvetleri köprünün bazı gözlerini dinamitle patlatmışlar, daha sonra bu kısma tahta geçiş yapılarak kullanılmaya devam edilmiştir.

YAYIN DİZİNİ

S. Gönçer: Afyon İli Tarihi II (1991) 234 vd.

ESKİŞEHİR KÜLTÜR VARLIKLARINI
KORUMA BÖLGE KURULUNUN
19.03.2020 TARİH, 8464 SAYILI KARAR
EKİDİR.

ASLI GİBİDİR
Asiyi SAGLAM
Koruma Bölge Kurulu Müdürü

EKLER

RAPOR	X
FOTOĞRAF	X
RÖLÖVE PROJESİ	
RESTORASYON PROJESİ	
HARİTA	X
KROKİ	
KİTABE	X
VAKFİYE	
DİĞER	

**TEKNİK
BİLGİLER**

SU	ELEKT	ISITM	KANALİZ.

ORJİNAL KULLANIMI

Köprü

BUGÜNKÜ KULLANIMI

Köprü

ÖNERİLEN KULLANIMI

Köprü

HAZIRLAYANLAR:

Cemil DUMANLIOĞLU

08/01/2020

Arkeolog

Fatih İŞLEYEN

KONTROL EDEN

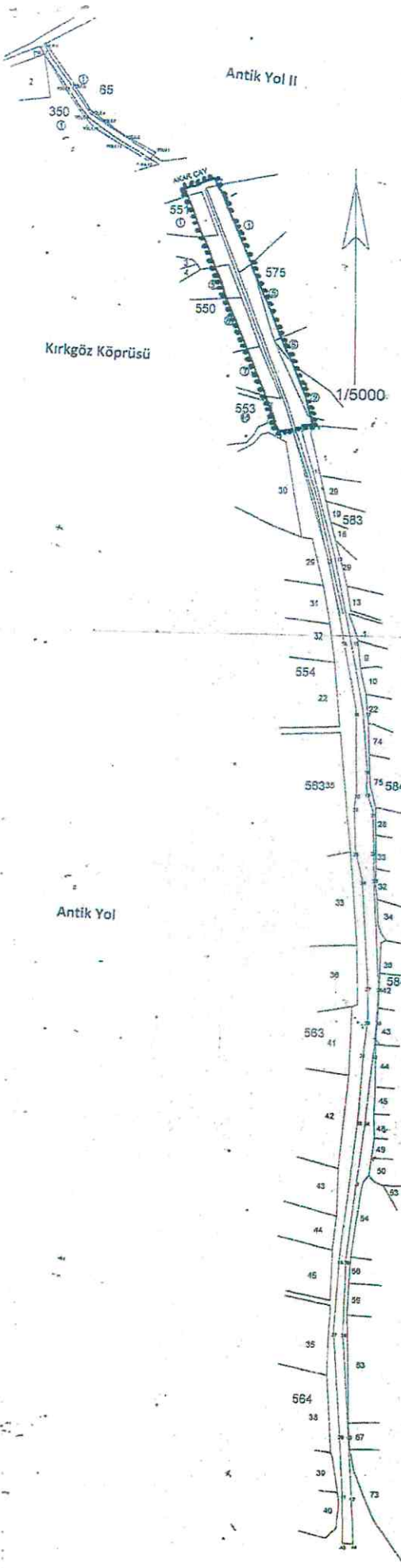
Mevlüt ÜYÜMEZ

08/01/2020

Müze Müdürü

KURUL KARARLARI

REVİZYON



NoktaNo	Y	X
YOLII.1	592558.17	4281796.67
YOLII.2	592504.21	4281824.93
YOLII.3	592461.21	4281854.54
YOLII.4	592445.88	4281885.05
YOLII.5	592415.40	4281909.08
YOLII.6	592396.18	4281978.52
YOLII.7	592358.49	4281986.28
YOLII.8	592396.47	4281906.46
YOLII.9	592431.00	4281880.56
YOLII.10	592545.60	4281783.25
YOLII.11	592499.55	4281614.44
YOLII.12	592445.55	4281844.05

ESKİŞEHİR KÜLTÜR VARLIKLARINI
KORUMA BÖLGE KURULUNUN
19.03.2020 TARİH, 8464 SAYILI KARAR EKİDİR.

ASLI GİBİDİR.

Asiye SAĞLAM
Koruma Bölge Kurul Müdürü

NoktaNo	Y	X
1	592609.18	4281736.30
2	592747.85	4281388.59
3	592771.83	4281322.33
4	592833.42	4281338.38
5	592808.94	4281411.81
6	592697.41	4281670.14
7	592661.81	4281755.03
8	592795.86	4281328.12
9	592809.58	4281331.57
10	592829.84	4281262.19
11	592815.98	4281257.73
12	592858.80	4281110.96
13	592868.73	4281113.36
14	592884.44	4280969.77
15	592898.44	4280970.16
16	592907.42	4280848.44
17	592819.52	4280845.83
18	592927.62	4280751.03
19	592927.00	4280708.98
20	592910.04	4280707.43
21	592939.14	4280674.35
22	592908.82	4280683.30
23	592909.37	4280605.33
24	592941.36	4280503.28
25	592940.93	4280588.33
26	592921.07	4280553.68
27	592932.08	4280370.81
28	592950.15	4280368.50
29	592932.99	4280311.80
30	592947.98	4280312.39
31	592925.89	4280253.63
32	592942.94	4280252.19
33	592916.72	4280136.25
34	592929.74	4280135.67
35	592885.58	4279895.08
36	592896.64	4279893.42
37	592875.64	4279770.85
38	592891.64	4279771.18
39	592888.39	4279594.95
40	592903.42	4279594.44
41	592893.83	4279490.05
42	592909.95	4279486.58
43	592894.77	4279400.02
44	592913.80	4279399.64

Köprü Koordinatları

Antik Yol
Koordinatları

Kırkgöz Köprüsü ve Antik Yol
İli: Afyonkarahisar
İlçesi: Bolvadin İlçesi
Mevkii: Develi Kuyuş

Koruma sınırları tarafımızdan belirlenmiştir.

Cemil ÖZSOY

Asiye SAĞLAM

A. Bayram ÖZSOY
Koruma Bölge Müdürü