



T.C.
KÜLTÜR VE TURİZM BAKANLIĞI
Kültür Varlıkları ve Müzeler Genel Müdürlüğü
Eskişehir Kültür Varlıklarını Koruma Bölge Kurulu Müdürlüğü

Sayı : 42244183-165.02.03-E.279540

27.03.2020

Konu : 11.02.178 Bilecik İli, Gölpazarı
İlçesi, Alıç Köyü, Alıç Antik Taş
Ocağı I. (Bir) Derece Arkeolojik Siti,
tescil (19.03.2020-8437)

KVENVANTER@KTB.GOV.TRE

Özü yukarıda belirtilen konu hakkında Eskişehir Kültür Varlıklarını Koruma Bölge Kurulu tarafından alınan 19.03.2020 tarih ve 8437 sayılı Kurul Kararı ekte gönderilmektedir.

2863 sayılı Kanun ve 13 Mart 2012 gün, 28232 sayılı Resmi Gazete'de değişikliği yayımlanan "Korunması Gerekli Taşınmaz Kültür Varlıklarının ve Sitlerin Tespit ve Tescili Hakkında Yönetmelik" gereğince;

Bilecik İli, Gölpazarı İlçesi, Alıç Köyünde ve sit sınırlarının işaretlendiği kadastral krokide yer alan parsellerin sit sınırları içerisinde kalması nedeniyle Kadastro Müdürlüğüne söz konusu parseller için pafta ve fen klasörlerine arkeolojik sit şerhinin işlenmesi ve şerh konulduğuna ilişkin belgenin Müdürlüğümüze iletilmesi gerekmektedir.

Bununla birlikte, Tapu Müdürlüğüne; Gölpazarı İlçesi, Alıç Köyünde ve tapunun 125 ada, 28, 29 ve 110 parselleriniz bir bölümünün sit sınırları içerisinde kalmasından dolayı söz konusu taşınmazın tapu kütüğünün beyanlar hanesine "Bir Bölümü I. (Bir) Derece Arkeolojik Sit alanında kalmaktadır" şeklinde şerh konulmasının sağlanması ve sonucunda hazırlanacak belgelerin bir örneğinin Müdürlüğümüze iletilmesi gerekmektedir

Ayrıca bahsi geçen Kurul kararı ile tescil edilen alana ilişkin ekte iletilen belgelerin, varsa Kurumlarınızın ilgili diğer birimlerine de dağıtımlarının yapılması hususunda bilgilerinizi ve gereğini arz ve rica ederim.

 e-imzalıdır

Asiye SAĞLAM

Koruma Bölge Kurulu Müdürü

Ek :

- 1 - Karar (1 sayfa)
- 2 - Koordinatlı sit sınırı krokisi (1 sayfa)
- 3 - Kadastral sit sınırı krokisi (1 sayfa)
- 4 - Tescil fişi (1 sayfa)

Dağıtım:

Gereği:

Bilgi:

Not: 5070 sayılı Elektronik İmza Kanunu gereği bu belge elektronik imza ile imzalanmıştır.

Evrak Doğrulama Kodu : OTGYSMFNKAUTAHVYAXKA Evrak Takip Adresi: <http://belgedogrulama.kultur.gov.tr/>
CUNUDİYE MH KASABALILAR SK N:6 ESKİŞEHİR
02222306332 FAX:02222214370
eskisehirkurul@kultur.gov.tr

Bilgi için: Onur YILDIRIM
Arkeolog
Telefon No: (222) 230 63 32-233



Bilecik Kadastro Müdürlüğüne (Ek-4
konulmadı)
Gölpazarı Tapu Müdürlüğüne (Ek-4
konulmadı)

Yatırım ve İşletmeler Genel Müdürlüğüne
(Ek-4 konulmadı)
Kurullar Daire Başkanlığına
Tespit ve Planlama Daire Başkanlığına
kvenvanter@ktb.gov.tr
Maden ve Petrol İşleri Genel Müdürlüğüne
(Ek-4 konulmadı)
Tarım Reformu Genel Müdürlüğüne (Ek-4
konulmadı)
Karayolları Genel Müdürlüğüne (Ek-4
konulmadı)
Türkiye Elektrik İletim Anonim Şirketi Genel
Müdürlüğü (TEİAŞ)ne (Ek-4 konulmadı)
Devlet Demiryolları İşletmesi Genel
Müdürlüğü (TCDD)ne (Ek-4 konulmadı)
Boru Hatları İle Petrol Taşıma Anonim Şirketi
Genel Müdürlüğü (Botaş)ne (Ek-4 konulmadı)
Devlet Su İşleri Genel Müdürlüğüne (Ek-4
konulmadı)
Karayolları 14. Bölge Müdürlüğü (Bursa)ne
(Ek-4 konulmadı)
Dsi 3. Bölge Müdürlüğü - Eskişehir (Ek-4
konulmadı)
BİLECİK VALİLİĞİNE
(İl Kültür ve Turizm Müdürlüğü)
Bilecik Çevre ve Şehircilik İl Müdürlüğüne
(Ek-4 konulmadı)
Bilecik İl Tarım ve Orman Müdürlüğüne (Ek-4
konulmadı)
Bilecik İl Özel İdaresine (Ek-4 konulmadı)
Gölpazarı Kaymakamlığına (Ek-4 konulmadı)

Not: 5070 sayılı Elektronik İmza Kanunu gereği bu belge elektronik imza ile imzalanmıştır.

Evrak Doğrulama Kodu : OTGYSMFNKAUTAHVYAXKA Evrak Takip Adresi: <http://belgedogrulama.kultur.gov.tr/>
CUNUDİYE MH KASABALILAR SK N:6 ESKİŞEHİR
02222306332 FAX:02222214370
eskisehirkurul@kultur.gov.tr

Bilgi için:Onur YILDIRIM
Arkeolog
Telefon No:(222) 230 63 32-233



T.C.
KÜLTÜR VE TURİZM BAKANLIĞI
ESKİŞEHİR KÜLTÜR VARLIKLARINI KORUMA BÖLGE KURULU

KARAR

Toplantı Tarih ve no: 19.03.2020 - 332
Karar Tarih ve no : 19.03.2020 - 8437

Toplantı Yeri
ESKİŞEHİR

Bilecik İli, Gölpazarı İlçesi, Alıç Köyünde Müze Müdürlüğü uzmanlarınca tespit edilen Alıç Antik Taş Ocağının 2863 sayılı Kanun kapsamında tescili ve öneri I. (Bir) Derece Arkeolojik Sit sınırlarına ilişkin hazırlanan bilgi ve belgelerin değerlendirilmesinin istendiği Bilecik İl Kültür ve Turizm Müdürlüğü'nün 06.12.2019 tarih, 1009408 sayılı yazısı, yazı eki 05.12.2019 tarihli Müze Müdürlüğü uzman raporu; faaliyeti etkilenen kurum görüşlerinin istendiği Kurul Müdürlüğü'nün 26.12.2019 tarih, 1078952 sayılı yazısı, kurum görüşlerinin iletildiği yazılar, öneri sit sınırlarının işaretlendiği kadastral krokinin iletildiği Bilecik Kadastro Müdürlüğü'nün 03.01.2020 tarih, E.27268 sayılı yazısı, 16.03.2020 tarih, 133220 sayılı dosya inceleme raporu okundu, tescil fişi, koordinatlı sit sınırları krokisi, koordinatların aktarıldığı kadastral sit sınırı krokisi, fotoğrafları ve dosyası incelendi, yapılan görüşmeler sonucunda;

Bilecik İli, Gölpazarı İlçesi, Alıç Köyünde Müze Müdürlüğü uzmanlarınca tespit edilen Alıç Antik Taş Ocağının 2863 sayılı Kanun kapsamında I. (Bir) Derece Arkeolojik Sit olarak tesciline; hazırlanan tescil fişi, koordinatlı sit sınırları krokisi ve koordinatların aktarıldığı kadastral sit sınırı krokisinin uygun olduğuna, söz konusu alanda Kültür Varlıklarını Koruma Yüksek Kurulu'nun Arkeolojik Sitler, Koruma ve Kullanma Koşullarına ilişkin 05.11.1999 tarih, 658 sayılı İlke Kararı'nda yer alan I. (Bir) Derece Arkeolojik Sitlerle ilgili hükümlerin geçerli olduğuna ve bu hükümlerin geçiş dönemi koruma esasları ve kullanma koşulları olarak belirlenmesine; sit sınırları içerisinde Kurulumuzdan izinsiz herhangi bir fiziki ve inşai müdahalede bulunulmamasına karar verildi.



Başkan
M. Zeki ÇİTÇİ
İMZA

Başkan Yardımcısı
Berrin TAŞKAZAN
İMZA

Üye
Prof. Dr. M. Erol ALTINSAPAN
İMZA

Üye
Doç. Dr. Atakan AKÇAY
İMZA

Üye
Nalan URLU
İMZA

Üye
Meral EMEL
İMZA

Üye
Fügen YÜCEL
BULUNMADI

Üye
Bilecik Valilik Tem.
BULUNMADI

Üye
Harun KÜÇÜKAYDIN
Bilecik Müze Müdürü
İMZA

Üye

BİLECİK İLİ GÖLPAZARI İLÇESİ
ALİÇ KÖYÜ
ALİÇ ANTİK TAŞ OCAĞI
I. (BİR) DERECE ARKEOLOJİK SİTİ

..... I. (Bir) Derece Arkeolojik Sit Sınırı


BİLECİK İLİ GÖLPAZARI-ALİÇ KÖYÜ
ALİÇ ANTİK TAŞ OCAĞI
ADAPAZARI H24-B4
1/2000

ALİÇ
ANTİK TAŞ OCAĞI

(ED 50-6 Derece Koordinatlar)

Nokta No	Y	X
1	27697.000	4463156.000
2	276830.000	4463144.000
3	276827.000	4463106.000
4	276826.000	4463096.000
5	276797.000	4468070.000
6	276775.000	4468076.000
7	276752.000	4468087.000
8	276742.000	4468099.000
9	276744.000	4463112.000
10	276780.000	4463147.000

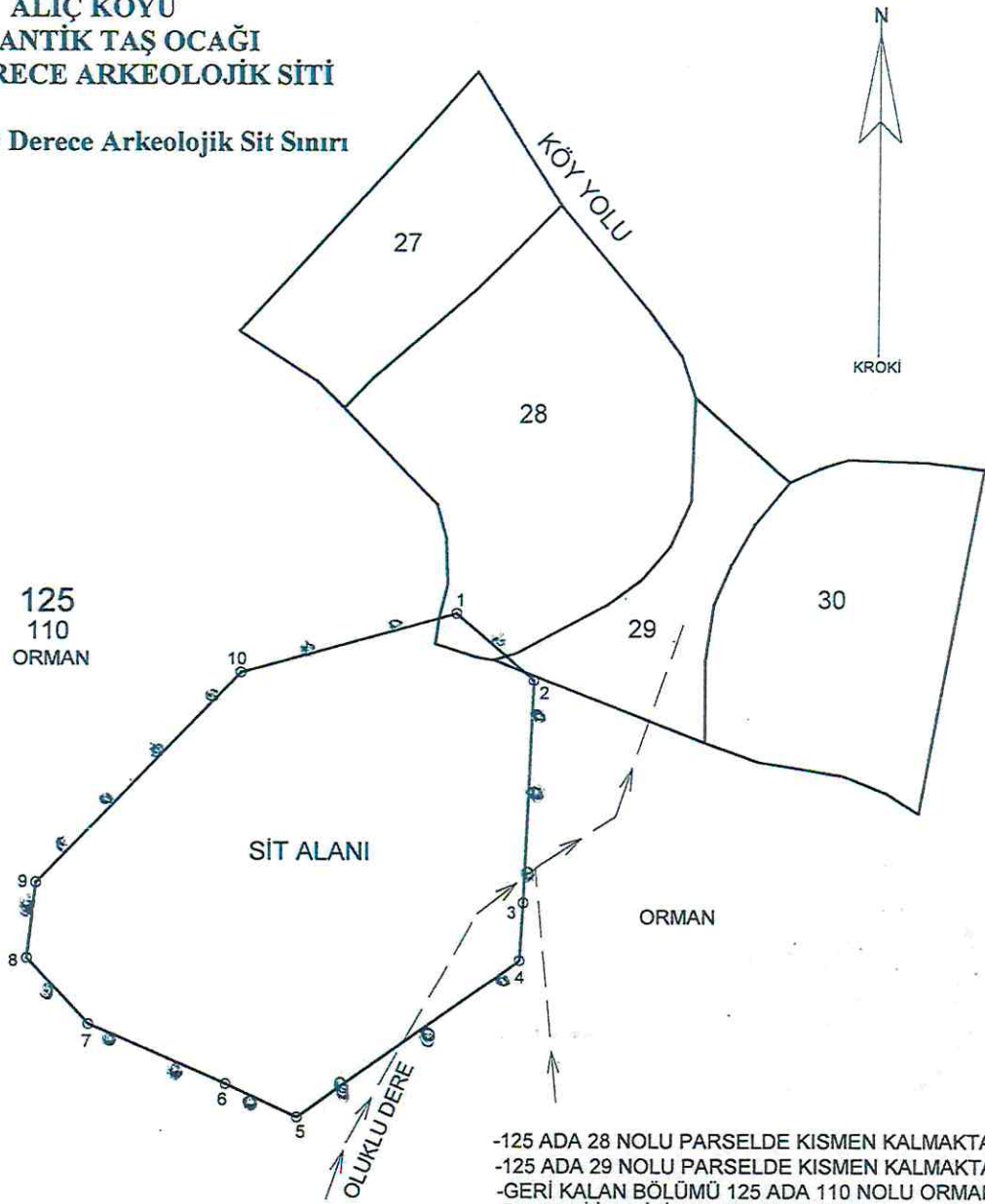
ESKİŞEHİR KÜLTÜR VARLIKLARINI
KORUMA BÖLGE KURULU'NUN
19.03.2020 TARİH, 8437 SAYILI KARARI
EKİDİR.



W A.

BİLECİK İLİ GÖLPAZARI İLÇESİ
ALIÇ KÖYÜ
ALIÇ ANTİK TAŞ OCAĞI
I. (BİR) DERECE ARKEOLOJİK SİTİ

..... I. (Bir) Derece Arkeolojik Sit Sınırı



-125 ADA 28 NOLU PARSELDE KISMEN KALMAKTADIR.
-125 ADA 29 NOLU PARSELDE KISMEN KALMAKTADIR.
-GERİ KALAN BÖLÜMÜ 125 ADA 110 NOLU ORMAN
PARSELİ İÇERİSİNDE KALMAKTADIR.

6 DERECE 3 DERECE

Nokta Adı	Eski Y	Eski X	Yeni Y	Yeni X
1	276817.000	4468156.000	531683.300	4466696.347
2	276830.000	4468144.000	531696.697	4466684.797
3	276827.000	4468106.000	531694.987	4466646.725
4	276826.000	4468096.000	531694.326	4466636.699
5	276787.000	4468070.000	531656.238	4466609.397
6	276775.000	4468076.000	531644.044	4466614.986
7	276752.000	4468087.000	531620.689	4466625.198
8	276742.000	4468099.000	531610.290	4466636.850
9	276744.000	4468112.000	531611.848	4466649.908
10	276780.000	4468147.000	531646.634	4466686.100

Ahmet DİNDAR

Kadastro Teknisyeni

**ESKİŞEHİR KÜLTÜR VARLIKLARINI
KORUMA BÖLGE KURULU'NUN
19.03.2020 TARİHİ, 8437 SAYILI KARARI
EKİDİR.**



AVRUPA KONSEYİ	KÜLTÜREL VARLIKLARI KORUMA ENVANTERİ		ENVANTER NO:
TÜRKİYE	ESKİŞEHİR KÜLTÜR VARLIKLARINI KORUMA KURULU		HARİTA NO:
İLİ: BİLECİK	İLÇESİ: GÖLPAZARI	MAHALLE KÖY VEYA MEVKİİ: ALIÇ KÖYÜ-KÖYÜSTÜ MEVKİİ	KADASTRO PAFTA: H24-B4 ADA: 125 PARSEL: 110

ADI: ALIÇ ANTİK TAŞ OCAĞI

GENEL TANIM: Bilecik İli, Gölpazarı İlçesi, Alıç Köyü, Köyüstü Mevkiinde, Alıç Köyünün yaklaşık 500 m. güneyinde, 125 ada 110 parsel no'lu taşınmazın kuzeybatı ucunda, Ed 50-6 derece 276817-4468156, 276830-4468144, 276827-4468106, 276826-4468096, 276797-4468070, 276775-4468076, 276752-4468087, 276742-4468099, 276744-4468112, 267780-4468147 koordinatlarında, devlet ormanı vasıflı taşınmazda yer almaktadır. Alandaki anakaya üzerinde oldukça düzgün bir hatla kesilmiş geometrik alanlar, su olukları, daire şeklinde su hazneleri ve ayak sabitlemek için kullanılmış olabilecek nizami oyuklar mevcuttur. Anakaya genel olarak kademeli bir görünüme sahiptir.

ŞİMDİKİ TEHLİKELER: Kaçak Kazılar

ŞİMDİKİ DURUM:

SİT POTANSİYELİ: I. DERECE ARKEOLOJİK SİT ALANI

KORUMA DERECEŚİ: I.DERECE ARKEOLOJİK

HAZIRLAYANLAR: 05.12.2019

Uzman/Arkeolog :Tuba KONUK

Arkeolog :Güven Deniz APAYDIN

ŞİMDİKİ KORUMA:

ÖNERİLEN KORUMA: Güvenlik güçleri tarafından rutin olarak kontrol edilmelidir.

KONTROL EDEN:05.12.2019

Harun KÜÇÜKAYDIN
Müze Müdürü


YAYIN DİZİSİ:

KURUL KARARLARI:

GÖZLENENLER:

REVİZYON:

HARİTALAR VE FOTAĞRAFLAR:



ESKİŞEHİR KÜLTÜR VARLIKLARINI
KORUMA BÖLGE KURULU'NUN
19.03.2020 TARİH, 8437 SAYILI KARARI
EKİDİR.

