



T.C.
KÜLTÜR VE TURİZM BAKANLIĞI
Kültür Varlıkları ve Müzeler Genel Müdürlüğü
Eskişehir Kültür Varlıklarını Koruma Bölge Kurulu Müdürlüğü

Sayı : 42244183-165.02.03-E.279581


27.03.2020

Konu : (11.05.190) Bilecik İli, Söğüt İlçesi,
Dömez Köyü, 1234 parsel,
Güncellenen tescil fişinin
değerlendirilmesi. (19.03.2020 tarih
ve 8445 sayılı Kurul Kararı.)

KVENVANter@ktb.gov.tr

Özü yukarıda belirtilen konu hakkında Eskişehir Kültür Varlıklarını Koruma Bölge Kurulu tarafından alınan 19.03.2020 tarih ve 8445 sayılı Kurul Kararı sayılı Kurul Kararı ekte gönderilmektedir.

Bilgilerinize arz ve rica ederim.

 e-imzalıdır

Asiye SAĞLAM
Koruma Bölge Kurulu Müdürü

Ek :

1 - Karar (1 sayfa)

2 - Tescil Fişi (1 sayfa)

Dağıtım:

Bilgi:

Kurullar Daire Başkanlığına
Tespit ve Planlama Daire Başkanlığına
BİLECİK VALİLİĞİNE
(İl Kültür ve Turizm Müdürlüğü)
Bilecik İl Özel İdaresine
Bursa Vakıflar Bölge Müdürlüğüne
Dömez Köyü Muhtarlığına
kvenvanter@ktb.gov.tr

Not: 5070 sayılı Elektronik İmza Kanunu gereği bu belge elektronik imza ile imzalanmıştır.

Evrak Doğrulama Kodu : IZZDTHOUGLYTMJCASKNA Evrak Takip Adresi: <http://belgedogrulama.kultur.gov.tr/>
CUNUDİYE MH KASABALILAR SK N:6 ESKİŞEHİR
02222306332 FAX:02222214370
eskisehirkurul@kultur.gov.tr

Bilgi için: Halil ÇINAR
4/B(Sözleşmeli) Sanat Tarihçi
Telefon No:(222) 230 63 32-228



T.C.
KÜLTÜR VE TURİZM BAKANLIĞI
ESKİŞEHİR KÜLTÜR VARLIKLARINI KORUMA BÖLGE KURULU

KARAR

Toplantı Tarih ve no: 19.03.2020 – 332
Karar Tarih ve no : 19.03.2020 – 8445

Toplantı Yeri
ESKİŞEHİR

Bilecik İli, Söğüt İlçesi, Dömez Köyünde, tapunun 1234 parselinde yer alan, mülkiyeti Köy Tüzel Kişiliğine ait, 13.12.2019 tarih ve 8262 sayılı Kararımız ile tescil edilen çeşmeye ilişkin güncellenen tescil fişinin değerlendirilmesine ilişkin Bursa Vakıflar Bölge Müdürlüğü'nün 10.02.2020 tarih ve 65333342-010.99-E.21178 sayılı yazısı, Koruma Bölge Kurulu Müdürlüğü uzmanlarının 11.03.2020 tarih ve 124012 sayılı dosya inceleme raporu okundu, fotoğrafları, tescil fişi ve dosyası incelendi, yapılan görüşmeler sonunda;

Bilecik İli, Söğüt İlçesi, Dömez Köyünde, tapunun 1234 parselinde yer alan, 13.12.2019 tarih ve 8262 sayılı Kararımız ile tescil edilen Dömez Köyü Çeşmesi'nin güncellenen tescil fişinin uygun olduğuna, söz konusu taşınmazda kurulumuzdan izinsiz inşai ve fiziki müdahalede bulunulmamasına karar verildi.



Başkan
M. Zeki ÇİTÇİ
İMZA

Başkan Yardımcısı
Berrin TAŞKAZAN
İMZA

Üye
Prof. Dr. M. Erol ALTINSAPAN
İMZA

Üye
Doç. Dr. Atakan AKÇAY
İMZA



Üye
Nalan URLU
İMZA

Üye
Meral EMEL
İMZA

Üye
Fügen YÜCEL
BULUNMADI

Üye
Bilecik Valilik Temsilcisi
BULUNMADI

Üye
Haluk YILDIZ
Bursa Vakıflar Bölge Müd.
Temsilcisi
İMZA

AVRUPA KONSEYİ	DOĞAL VE KÜLTÜREL VARLIKLARI KORUMA ENVANTERİ		ENVANTER NO:		
VAKIFLAR GENEL MÜDÜRLÜĞÜ			ANIT		
İLİ :BİLECİK	İLÇESİ : SÖĞÜT	BELDE/KÖY : DÖMEZ KÖYÜ		ANITSAL	
MAHALLE, SOKAK, KAPI NO :		KADASTRO	KORUMA DERECESESİ	ÇEVRESEL	
		PAFTA : ADA : PARSEL : 1234	II. (iki) Sınıf	ÇEVREYE AYKIRI	
ADI :	YAPTIRAN :	YAPAN :	MİMARİ ÇAĞI		
	YAPIM TARİHİ :H.1357 MİLADİ 1938	KITABE :	(ÜSLUP) :		
KORUMA DURUMU (A = IYI - B = ORTA - C = FENA)				RUTUBET DURUMU	
TAŞIYICI	DIŞ YAPI	ÜST YAPI	SÜSLEME ELEMANLARI	A=YOK - B=İZİ VAR - C=ÖNEMLİ	
VAZİYET PLANI :		FOTOĞRAF:			
					
GÖZLEMLER:					
BUGÜNKÜ SAHİBİ :DÖMEZ KÖYÜ KÖY TÜZEL KİŞİLİĞİ		BAKIMINDAN SORUMLU KURULUŞ :BİLECİK İL ÖZEL İDARESİ			
AYRINTILI TANIM:		BİNA ALT YAPI BİLGİLERİ			
<p>Çeşmenin beton sivali bölümünde kitabe gibi yazılan alanda hicri 1357 yılında yapıldığı (M. 1938) belirtilmektedir. Köy ahalisi ve muhtarlar yaptığımız görüşmede bu çeşmenin ana yapısını oluşturan bu kısmının eskiden köylüler tarafından başka bir yerden getirilip buraya yerleştirildiğini belirtmişlerdir. Çeşme, köy misafirhanesi ve imam evi olarak kayıtlı taşınmazın yola bakan cephesine yapılmış olup günümüzde kullanılmamaktadır. Çeşmeyi oluşturan mermer parçadan oluşan ana bölüm Türk çeşme mimarisinin bir parçası değil de bir devşirme malzeme görüntüsü içermektedir. Bu bölümün yapısını üç ana kompozisyon şeklinde değerlendirecek olursak birinci kısım alınlık olarak niteleyeceğimiz kısımdır. Bu kısımda bulunan üçgen motif içerisinde iç içe geçmiş iki madalyon motif ve kenar kısımlarda yer alan motifler dikkat çekici unsurlardır. İkinci kısım yuvarlak kemerli, sütunceli ve iki rozetin olduğu kısım, üçüncü kısım ise ayna taşı, lüenin ve sütunların bulunduğu alt kısımdır. Üçüncü kısım dört kare bordür içerisinde oluşturulmuş motiflerle en üstte çeyrek daire şeklinde oluşturulmuş motifler bu kısmın ana kompozisyonunu teşkil etmektedir. Kenar kısımlara yerleştirilmiş sütunlar ise çeşmenin en dikkat çeken mimari süslemelerinden biridir. Çeşmenin bu kısmının ölçüleri Boy: 125 cm, en 70 cm, gen 31 cm dir. Çeşmenin yalak kısmını oluşturan bölüm ise boy 370 cm eni 80 cm ölçülerinde olup büyük oranda tahrip olmuştur.</p>		SU	ELEKTRİK	ISITMA	KANALİZASYON
		ORJİNAL KULLANIMI :			
		ÇEŞME			
		BUGÜNKÜ KULLANIMI :			
ÇEŞME					
ÖNERİLEN KULLANIM :					
ÇEŞME					
HAZIRLAYANLAR :		10/02/2020			
Burak KAYNAK		Sedat TURGUT			
Mimar		Müze Araştırmacı			
YAYIN DİZİNİ :		EKLER			
ESKİŞEHİR KÜLTÜR VARLIKLARINI KORUMA BÖLGE KURULU'NUN 19.03.2020 TARİH, 8445 SAYILI KARAR EKİDİR.		RAPOR	<input type="checkbox"/>		
<p>ASLI GİBİDİR</p> <p>Ajiy SAĞLAM</p> <p>Bölge Kurulu Müdürü</p>		FOTOĞRAF	<input type="checkbox"/>		
		RÖLEVE PROJE	<input type="checkbox"/>		
		RESTORASYON PROJESİ	<input type="checkbox"/>		
		HARİTA	<input type="checkbox"/>		
		KROKİ	<input type="checkbox"/>		
		KITABE	<input type="checkbox"/>		
VAKFIYE	<input type="checkbox"/>				
KURUL ONAY NO :					
REVİZYON :	/...../.....			
KURUL KARARLARI :					