

T.C.  
KÜLTÜR VE TURİZM BAKANLIĞI  
NEVŞEHİR KÜLTÜR VARLIKLARINI  
KORUMA BÖLGE KURULU  
KARAR

Dosya No : 50.04.0.1145  
Toplantı Tarihi : 29-30/06/2020-301  
Karar Tarihi ve No : 30/06/2020-4219

Toplantı Yeri  
NEVŞEHİR

Nevşehir İli, Gülşehir İlçesi, Gümüşkent Köyünde yer alan Nevşehir Kültür ve Tabiat Varlıklarını Koruma Kurulu'nun 14.01.1999 tarih ve 975 sayılı kararı ile I. ve III. Derece Arkeolojik Sit Alanı olarak tescil edilen Kalehöyüğün sayısallaştırılması önerisine ilişkin Nevşehir Kültür Varlıklarını Koruma Bölge Kurulu Müdürlüğü'nün 09.04.2020 tarih ve 165097 sayılı uzman raporu üzerine Nevşehir Kültür Varlıklarını Koruma Bölge Kurulu Müdürlüğü'nün 10.04.2020 tarih ve E.301368 sayılı yazısı, Nevşehir Çevre ve Şehircilik İl Müdürlüğü'nün 15.04.2020 tarih ve E.4698 sayılı yazısı, Nevşehir İl Tarım ve Orman Müdürlüğü'nün 16.04.2020 tarih ve E.1152823 sayılı yazısı, Enerji ve Tabii Kaynaklar Bakanlığı, Maden ve Petrol İşleri Müdürlüğü'nün 15.04.2020 tarih ve E.417912 sayılı yazısı, Nevşehir İl Özel İdaresi'nin 20.05.2020 tarih ve E.3992 sayılı yazısı, Nevşehir Kültür Varlıklarını Koruma Bölge Kurulu Müdürlüğü'nün 11.06.2020 tarih ve 224655 sayılı uzman raporu okundu, ekleri(sit fişi, koordinatlı harita, fotoğraflar) incelendi, yapılan görüşmeler sonucunda;

Nevşehir İli, Gülşehir İlçesi, Gümüşkent Köyünde yer alan Nevşehir Kültür ve Tabiat Varlıklarını Koruma Kurulu'nun 14.01.1999 tarih ve 975 sayılı kararı ile I. ve III. Derece Arkeolojik Sit Alanı olarak tescil edilen Kalehöyüğün sayısallaştırılmasına ilişkin; 1. Derece Arkeolojik Sit Alanı olarak tescil edilen; kamu mülkiyetine ait 157 ada 1 parselde kalan alanın 2863 sayılı Kültür ve Tabiat Varlıklarını koruma Kanununun 6 ncı ve 7 nci maddesi uyarınca ekli kadastral krokide belirtildiği şekliyle I. Derece Arkeolojik Sit Alanı olarak belirlenmesine, ilgili plan yapılarına kadar Kültür ve Tabiat Varlıkları Koruma Yüksek Kurulunun 5.11.1999 tarih ve 658 sayılı ilke kararı hükümlerinin geçiş dönemi koruma esasları ve kullanma şartları olarak belirlenmesine, söz konusu parselin ekli kadastral haritada koordinatlarla sınırları belirlenen alana (kısmi) "I. Derece Arkeolojik Sit Alanı" şerhinin konulmasına, söz konusu Kalehöyüğün kamu ve özel mülkiyete ait 156 ada 162, 133, 137, 136, 152, 138, 151, 146, 118, 157, 145, 144, 156, 74, 73, 72, 71, 143, 142, 140, 139 parseller ile 157 ada 23, 24, 25, 26 parsellerde kalan alanların 2863 sayılı Kültür ve Tabiat Varlıklarını Koruma Kanununun 6. ve 7. maddesi uyarınca "Korunması Gerekli Taşınmaz Kültür Varlığı" özelliği göstermesi nedeniyle; ekli kadastral krokide sınırları belirtildiği şekliyle III. Derece Arkeolojik Sit Alanı olarak tescil edilmesine, hazırlanan sit fişinin uygun olduğuna, söz konusu parsellere "III. Derece Arkeolojik Sit Alanı" şerhinin konulmasına, karar verildi.

**ASLI GİBİDİR**  
  
**E.H. YILMAZ**  
**Bölge Kurulu Müdür V.**

BAŞKAN  
Dr. Kadir Hakan YAZAR  
(İmza)

BAŞKAN YARDIMCISI  
Doç. Dr. Çiğdem Belgin DİKMEN  
(İmza)

ÜYE  
Bünyamin Ali BÜLBÜL  
(İmza)

ÜYE  
Mehmet Uğur YÜKSEL  
(İmza)

ÜYE  
Hatice ÖZYALÇIN ŞAHİN  
(İmza)

ÜYE  
Bülent GÖNÜLTAŞ  
(İmza)

Neveehir III, Gülşehir İlçesi, Gümüşkent Köyü, Kale Höyük I, Derece ve III. Derece Arkeolojik Sit Alanı

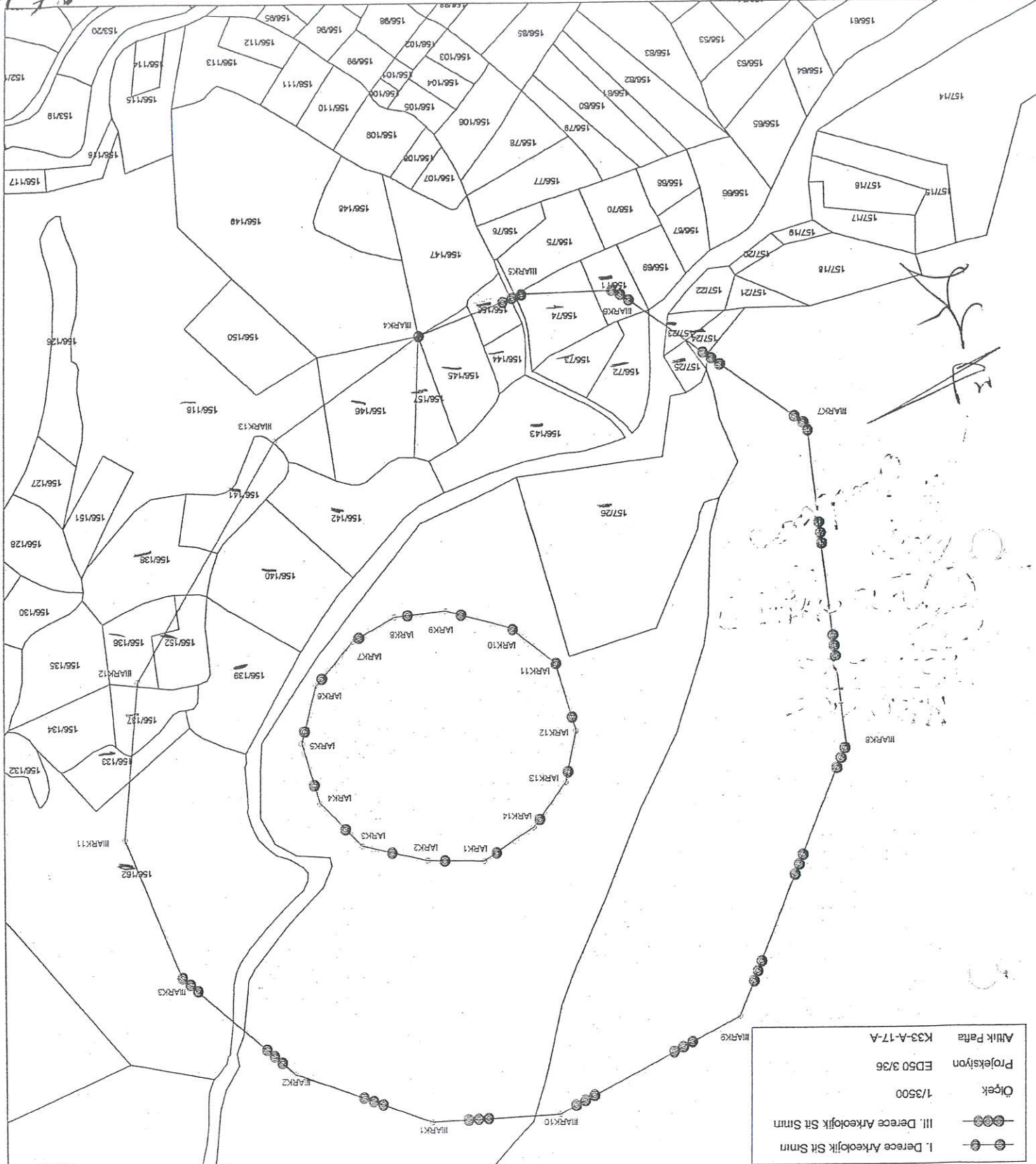
Neveehir Kültür Varlıklarını Koruma Bölge Kurulunun 30.06.2020 gün ve 4219 sayılı karar ekidir.

**EMEL YILMAZ**  
Bölge Kurulu Müdürü V.



Atık Patla K33-A-17-A  
Projeksiyon ED50 3/36  
Öçek 1/3500  
I. Derece Arkeolojik Sit Sımm  
III. Derece Arkeolojik Sit Sımm

Nokta No	Y	X	Nokta No	Y	X
IARK1	374251.634	4301932.479	IARK1	374288.505	4302110.409
IARK2	374291.944	4301931.996	IARK2	374387.032	4302077.010
IARK3	374339.284	4301821.846	IARK3	374468.402	4302010.791
IARK4	374369.263	4301892.673	IARK4	374299.110	4301572.861
IARK5	374382.299	4301851.300	IARK5	374226.184	4301544.706
IARK6	374372.152	4301811.678	IARK6	374160.671	4301542.207
IARK7	374346.059	4301781.719	IARK7	374024.792	4301635.589
IARK8	374316.583	4301765.290	IARK8	373996.965	4301654.344
IARK9	374279.880	4301761.424	IARK9	374070.310	4302039.509
IARK10	374233.472	4301773.021	IARK10	374197.492	4302105.999
IARK11	374201.581	4301797.666	IARK11	374509.527	4301916.413
IARK12	374186.644	4301843.660	IARK12	374500.250	4301808.562
IARK13	374193.658	4301878.749	IARK13	374401.676	4301643.895
IARK14	374216.560	4301909.768			



TÜRKİYE	KÜLTÜR VARLIKLARI VE MÜZELER GENEL MÜDÜRLÜĞÜ		ENVANTER NO: SİT HARİTA NO:
	İLİ: NEVŞEHİR	İLÇESİ: GÜLŞEHİR	KADASTRO: PAFTA: ADA: 156,157 PARSEL:162, 133, 137, 136, 152, 138, 151, 146, 118, 157, 145, 144, 156, 74, 73, 72, 71, 143, 142, 140, 139 – 1, 23, 24, 25, 26
MAHALLE, KÖY veya MEVKİİ: GÜMÜŞKENT KÖYÜ			

### ADI: GÜMÜŞKENT KALEHÖYÜK

**GENEL TANIMI:** Nevşehir İli, Gülşehir İlçesi, Gümüşkent Köyünde yer alan Kalehöyük, D765 Kırşehir-Nevşehir Karayolunun batısında yer almaktadır. Teraslama çalışmaları yapılan höyüğün güneybatı eteklerinde beton malzemenin inşa edilmiş, biri zemin + 1 katlı diğeri ise tek katlı olan 2 adet yapı ile 1 adet müstemilat, beton sulama havuzları, ahşap kamerye, beton oturma alanı vb. uygulamaların yer aldığı görülmüştür. Kalehöyük'ün muhtelif kısımlarında kaçak kazı çukurlarına rastlanmış olup kimi kaçak kazı çukurlarının kesitinden ise mimari kalıntılar izlenebilmektedir. Kalehöyük üzerinde bol miktarda amorf nitelikli keramik yanında profil veren örnekler de az değildir. İnce cidarlı malzeme yanında depolama amaçlı olarak kullanılan kaplara ait kalın cidarlı malzeme de mevcuttur. Çoğunlukla pembemsi devetüyü renginde hamura sahip, çark yapımı monokrom örnekler yanında, boyalı parçalar da mevcuttur. Bununla birlikte az sayıda da olsa el yapımı, kırmızı hamurlu malzemenin varlığı dikkat çekicidir. Kalehöyüğün tepe kısmındaki keramik yoğunluğu eteklere doğru azalmakla birlikte höyüğün etrafındaki geniş bir alanda keramik varlığı kendini göstermeye devam etmektedir.

**ŞİMDİKİ TEHLİKELER :** İnsan tahribatına açıktır.

**ŞİMDİKİ DURUM :**

**SİT POTANSİYELİ :** Yörenin Arkeolojik potansiyeline yaptığı katkı açısından önemlidir.

**ŞİMDİKİ KORUMA :** Herhangi bir koruması yoktur.

**KORUMA DERECESESİ:**  
I. – III. Derece Arkeolojik Sit

**HAZIRLAYANLAR:**

Handan KORKMAZ - Arkeolog  
Seval BAL ŞAHAN – Sanat Tarihçi

**ÖNERİLEN KORUMA:** I. – III. Derece Arkeolojik Sit

**KONTROL EDEN:** Elif YILMAZ  
Koruma Bölge Kurulu Müdürü V

**YAYIN DİZİSİ:**

**GÖZLEMLER:**

**MÜLKİYET DURUMU:** Kamu-Özel

Nevşehir Kültür Varlıkları  
Koruma Bölge Kurulu  
...30.06.2020... gün ve  
...4219... sayılı karardır.

**BAKIMINDAN SORUMLU KURUM:**


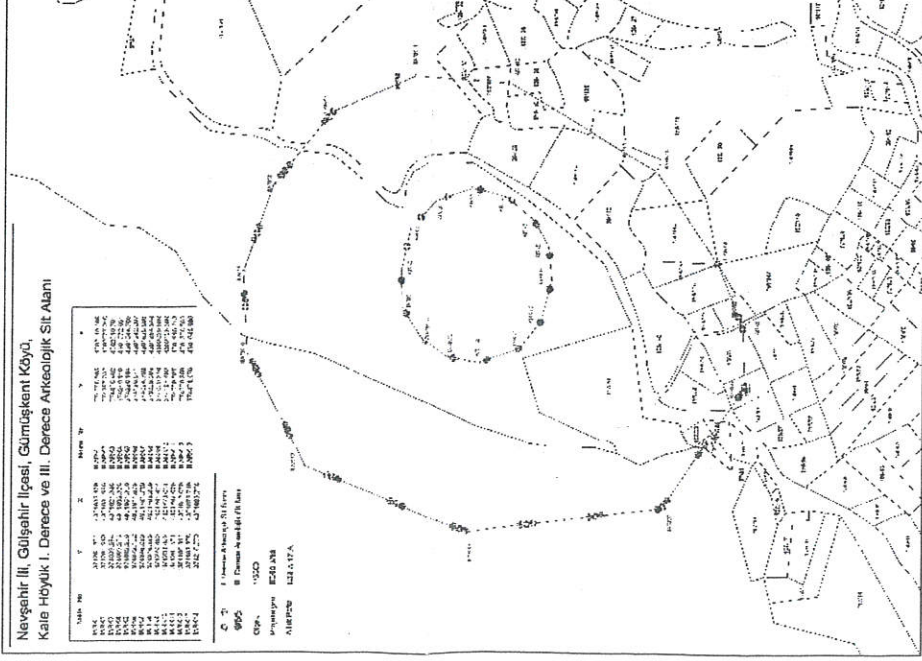
Nevşehir Kültür Varlıkları Koruma  
Bölge Kurulu Üyeleri



Nevşehir İli, Gülşehir İlçesi, Gümüşkent Köyü,  
Kale Höyük I. Derece ve III. Derece Arkeolojik Sit Alanı

YER NO	YER ADI	YERİN TANIMI	YERİN DURUMU
1	KALE HÖYÜK I	İ. – III. DERECE ARKEOLOJİK SİT	YERİN DURUMU
2	KALE HÖYÜK II	İ. – III. DERECE ARKEOLOJİK SİT	YERİN DURUMU
3	KALE HÖYÜK III	İ. – III. DERECE ARKEOLOJİK SİT	YERİN DURUMU
4	KALE HÖYÜK IV	İ. – III. DERECE ARKEOLOJİK SİT	YERİN DURUMU
5	KALE HÖYÜK V	İ. – III. DERECE ARKEOLOJİK SİT	YERİN DURUMU
6	KALE HÖYÜK VI	İ. – III. DERECE ARKEOLOJİK SİT	YERİN DURUMU
7	KALE HÖYÜK VII	İ. – III. DERECE ARKEOLOJİK SİT	YERİN DURUMU
8	KALE HÖYÜK VIII	İ. – III. DERECE ARKEOLOJİK SİT	YERİN DURUMU
9	KALE HÖYÜK IX	İ. – III. DERECE ARKEOLOJİK SİT	YERİN DURUMU
10	KALE HÖYÜK X	İ. – III. DERECE ARKEOLOJİK SİT	YERİN DURUMU

1 : 50000  
1 : 25000  
1 : 12500  
1 : 6250  
1 : 3125



Sit Sınırlarını Gösteren Koordinatlı Harita

Gümüşkent Kalehöyük