

T.C.
KÜLTÜR VE TURİZM BAKANLIĞI
Karabük Kültür Varlıklarını Koruma Bölge Kurulu
KARAR

Toplantı Tarihi ve No: 26.08.2020 356
Karar Tarihi ve No : 26.08.2020 6159

Toplantı Yeri
SAFRANBOLU

Karabük İli, Safranbolu İlçesi, Çavuşlar Köyü, Kocadoruk Mevkii, kamu ve özel mülkiyet adına kayıtlı, Karabük İl Özel İdaresi Su ve Kanal Hizmetleri Müdürlüğünün 11.05.2020 tarih ve E.3072 sayılı yazısı ile talep edilen Su İsale Hattı yapım işi arazi incelemesi esnasında tespit edilen kaya mezarları ve işliklerin olduğu alan ile ilgili olarak Karabük Kültür Varlıklarını Koruma Bölge Kurulu Müdürlüğü uzmanlarının 12.05.2020 tarih ve 75059364-168.03-337306 sayılı raporu, Karabük Kültür Varlıklarını Koruma Bölge Kurulu Müdürlüğünün ilgili ve faaliyeti etkilenen idarelerden görüş istenen 27.05.2020 tarih ve E.356422 sayılı yazısı, Karabük Valiliği Çevre ve Şehircilik İl Müdürlüğünün 08.06.2020 tarih ve E.4366 sayılı yazısı, Safranbolu Orman İşletme Müdürlüğünün 09.06.2020 tarih ve E.1142906 sayılı yazısı, Karabük İl Özel İdaresi İnsan Kaynakları ve Eğitim Müdürlüğünün 24.07.2020 tarih ve E.5159 sayılı yazısı, Maden ve Petrol İşleri Genel Müdürlüğünün 11.06.2020 tarih ve E.422273 sayılı kurum görüşlerini içeren yazıları ile Karabük Kültür Varlıklarını Koruma Bölge Kurulu Müdürlüğü uzmanının 24.08.2020 tarih ve E.341278 sayılı rapor formu okundu, ekleri ve işlem dosyası incelendi, yapılan görüşmeler sonucunda;

Karabük İli, Safranbolu İlçesi, Çavuşlar Köyü, Kocadoruk Mevkii, kamu ve özel mülkiyet adına kayıtlı alanda tespit edilen kaya mezarları ve işliklerin kararımız eki 1/2500 ölçekli haritada belirtilen şekliyle 2863 Sayılı Kanunun 7. maddesi hükümleri gereğince 1. ve 3. Derece Arkeolojik Sit Alanı olarak tescil edilmesine, Karabük Kültür Varlıklarını Koruma Bölge Kurulu Müdürlüğü tarafından hazırlanan tescil fişinin onaylanmasına, taşınmazların tapu kayıtlarına ilgili şerhlerin konulmasına, 2863 Sayılı Kanunun 17. maddesi gereğince Koruma Amaçlı İmar Planlarının hazırlanarak kurulumuza iletilmesi gerektiğine;

Koruma Amaçlı İmar Planları yapılmaya kadar Kültür ve Tabiat Varlıklarını Koruma Yüksek Kurulunun 05.11.1999 tarih ve 658 sayılı ilke kararı doğrultusunda;

Çavuşlar Köyü Kocadoruk Mevkii Kaya Mezarları ve İşlikleri 1. Derece Arkeolojik Sit Alanı Geçiş Dönemi Koruma Esasları ve Kullanma Koşulları'nın:

- 1- Kesinlikle hiçbir yapılaşmaya izin verilmemesine, imar planlarında aynen korunacak sit alanı olarak belirlenmesine, bilimsel amaçlı kazıların dışında hiçbir kazı yapılamayacağına,
- 2- Resmi ve özel kuruluşlarca zorunlu durumlarda yapılacak alt yapı uygulamaları için müze müdürlüğün ve varsa kazı başkanının görüşüyle konunun Koruma Bölge Kurulunda değerlendirilmesine,
- 3- Taş, toprak, kum vb. alınmamasına, kireç taş, tuğla, mermer, kum, maden vb. ocakların açılmamasına, toprak, cüruf, çöp, sanayi atığı ve benzeri malzeme dökülmemesine,
- 4- Taşınmaz kültür varlıklarının mahiyetini etkilemeyecek şekilde tevhid-ifraz gibi uygulamaların ilgili idarelerin imar mevzuatı kapsamındaki uygun görüşleri ile birlikte ilgili Koruma Bölge Kurulunca değerlendirilmesine,
- 5- Yeni tarımsal alanların açılmamasına, yalnızca sınırlı mevsimlik tarımsal faaliyetlerin devam edebileceğine, koruma kurullarınca uygun görülmesi halinde seracılığa devam edebileceğine,

T.C.
KÜLTÜR VE TURİZM BAKANLIĞI
Karabük Kültür Varlıklarını Koruma Bölge Kurulu
KARAR

Toplantı Tarihi ve No: 26.08.2020 356
Karar Tarihi ve No : 26.08.2020 6159

Toplantı Yeri
SAFRANBOLU

(2)

Çavuşlar Köyü Kocadoruk Mevkii Kaya Mezarları ve İşlikleri 3. Derece Arkeolojik Sit Alanı Geçiş Dönemi Koruma Esasları ve Kullanma Koşulları'nın:

- 1- Bu alanlarda Belediyesince ve Valilikçe inşaat izni verilmeden önce, ilgili Müze Müdürlüğü uzmanları tarafından sondaj kazısı gerçekleştirilerek, sondaj sonuçlarına ilişkin raporun, kültür varlığı bulunması halinde varsa kazı başkanının görüşleri ile birlikte Müze Müdürlüğünce Koruma Kuruluna iletilip kurul kararı alındıktan sonra uygulamaya geçebileceğine,
- 2- Tevhid-İfraz gibi uygulamaların yetkili idarelerin imar mevzuatı kapsamındaki uygun görüşleri ile birlikte Koruma Bölge Kurulunca değerlendirilebileceğine,
- 3- Altyapıya yönelik uygulamaların Koruma Bölge Kurulunca değerlendirilebileceğine,
- 4- Bu alanlarda, taş, toprak, kum vb. alınmamasına, kireç, taş, tuğla, mermer, kum, maden vb. ocaklarının açılmamasına, toprak, curuf, çöp, sanayi atığı ve benzeri malzemenin dökülmemesine,

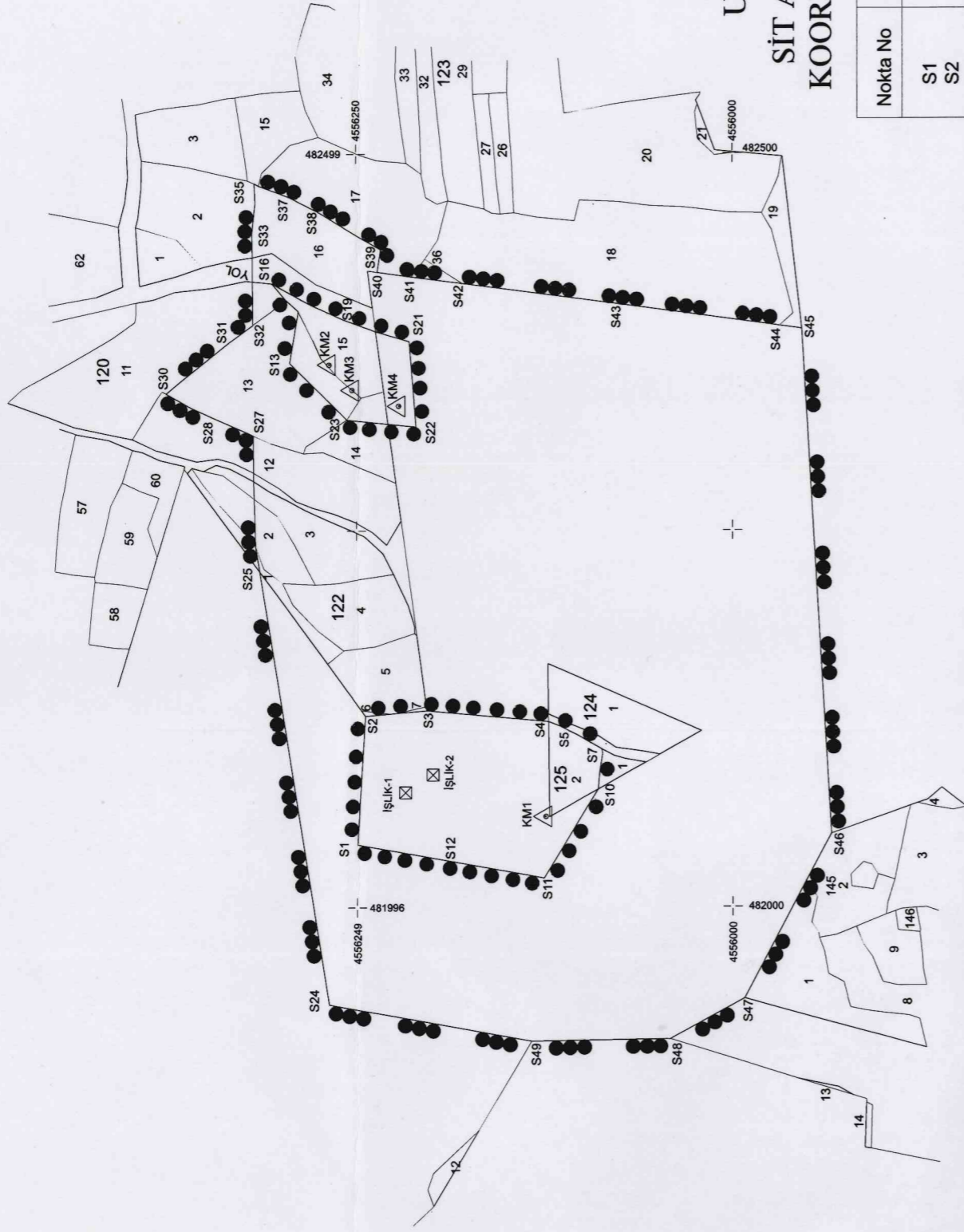
Yukarıdaki koşulların belirlenmesine ve ayrıca Geçiş Dönemi Koruma Esasları ve Kullanma Şartlarının uygulanmasında tereddüte düşülmesi halinde Koruma Bölge Kurulumuzun görüşünün alınmasına karar verildi.

KARABÜK
SAFRANBOLU
ÇAVUŞLAR KÖYÜ

KOCADORUK MEVKİİ KAYA MEZARLARI 1. VE 3. DERECE
ARKEOLOJİK SİT ALANI KARAR EKİ HARİTA VE PARSEL LİSTELERİ

PAFTA NO
ADA NO
PARSEL NO

F29C-1
Aşağıdaki Listededir
Aşağıdaki Listededir



UTM 6 ED 50
SİT ALANI SINIRLARI
KOORDİNAT DEĞERLERİ

Nokta No	Y	X
S1	482041.751	4556249.629
S2	482127.019	4556244.201
S3	482130.491	4556203.082
S4	482122.989	4556122.443
S5	482116.870	4556108.815
S6	482109.165	4556094.701
S7	482104.674	4556086.988
S8	482101.505	4556086.681
S9	482090.519	4556088.601
S10	482078.054	4556089.480
S11	482019.149	4556125.422
S12	482030.345	4556187.545
S13	482361.444	4556294.218
S14	482395.747	4556288.404
S15	482403.536	4556296.990
S16	482414.260	4556305.927
S17	482403.471	4556286.404
S18	482394.698	4556269.347
S19	482390.206	4556258.489
S20	482382.294	4556236.803
S21	482375.652	4556214.314
S22	482318.950	4556210.025
S23	482323.647	4556256.272
S24	481935.581	4556269.132
S25	482222.789	4556314.240
S26	482239.757	4556316.904
S27	482313.741	4556318.610
S28	482325.570	4556345.735
S29	482331.921	4556359.753
S30	482341.482	4556376.242
S31	482375.104	4556334.205
S32	482386.597	4556318.543
S33	482446.955	4556319.096
S34	482467.062	4556316.863
S35	482480.610	4556317.286
S36	482478.968	4556314.424
S37	482471.714	4556294.835
S38	482461.571	4556274.974
S39	482436.542	4556233.273
S40	482421.633	4556235.624
S41	482418.555	4556212.800
S42	482414.061	4556179.474
S43	482399.926	4556074.663
S44	482385.588	4555968.342
S45	482383.594	4555953.558
S46	482048.371	4555934.126
S47	481939.231	4555992.081
S48	481912.138	4556041.980
S49	481911.140	4556133.943

UTM 6 ED 50
IŞLIK VE
KAYA MEZARI KOORDİNATLARI

Nokta No	Y	X
KM1	482059.78	4556124.44
KM2	482360.26	4556268.22
KM3	482343.42	4556252.81
KM4	482332.80	4556221.43
IŞLIK-1	482086.56	4556197.88
IŞLIK-2	482076.03	4556215.01



BİR KISMI 1.DERECE ARKEOLOJİK
SİT ALANINDA KALAN ADA VE
PARSELLER
101/1, 120/13-14-15

TAMAMI 1.DERECE ARKEOLOJİK SİT
ALANINDA KALAN ADA VE
PARSELLER
125/2

TAMAMI 3.DERECE ARKEOLOJİK SİT
ALANINDA KALAN ADA VE
PARSELLER
125/1, 124/1, 122/4-5, 123/16, 122/7

BİR KISMI 3.DERECE ARKEOLOJİK
SİT ALANINDA KALAN ADA VE
PARSELLER
101/1, 122/1-2-3, 120/12-13-14-15

KARABÜK KÜLTÜR VARLIKLARINI
KORUMA BÖLGE KURULUNUN
26.08.2019 TARİH VE 615.7...SAYILI
KARAR EKİDİR.



I.DERECE ARKEOLOJİK SİT SINIRI
III.DERECE ARKEOLOJİK SİT SINIRI
KADASTRAL PARSEL SINIRI

HAZIRLAYANLAR

Yusuf Yılmaz
Harita Mühendisi

Alperin EMEKSİZ
Arkeolog

Dosya/Desimal No:
78-08-3479

TESCİL FİŞİ

AVRUPA KONSEYİ TÜRKİYE	1. VE 3. DERECE ARKEOLOJİK SİT		
İLİ	İLÇESİ	KÖY	KADASTRO
KARABÜK	SAFRANBOLU	ÇAVUŞLAR	PARSEL
	PAFTA	F29C1	ADA
ADI: ÇAVUŞLAR KÖYÜ KAYA MEZARLARI 1. VE 3. DERECE ARKEOLOJİK SİT ALANI			
GENEL TANIM: Tarafımızdan yapılan incelemede, bahse konu alanda çeşitli aralıklarla altı adet(4) kaya mezarı, iki(2) adet ışık/sunu amaçlı kullanılan Roma Dönemine tarihlenen kültür varlıkları , alan yüzeyinde yer yer seramik parçalar ve sütun gibi mimari parçalar tespit edilmiştir. Tespit edilen kültür varlıkları: 1-Kaya Mezarı: Monoblok bir kaya üzerine oyulmuş dikdörtgen planlı mezar. 2-Kaya Mezarı: Monoblok bir kaya üzerine oyulmuş dikdörtgen planlı mezar. 3-Kaya Mezarı: Monoblok bir kaya üzerine oyulmuş dikdörtgen planlı mezar. 4-Kaya Mezarı: Monoblok bir kaya üzerine oyulmuş dikdörtgen planlı mezar. 5-İşlik: Kayaların içinin oyulmasıyla yapılmış dikdörtgen planlı ışık havuzu. 6-İşlik: Kayaların içinin oyulmasıyla yapılmış dikdörtgen planlı ışık havuzu.			
ŞİMDİKİ TEHLİKELER: Kaçak Kazı			
ŞİMDİKİ DURUM :			
SİT POTANSİYELİ: Bahse konu alanda tespit edilen kaya mezarları ve işlik yapıları ile yer yer seramik ve mimari parçaların tespit edilmesine bağlı olarak 1. ve 3. Derece Arkeolojik Sit Alanı.			
HAZIRLAYANLAR: 05/03/2020 Y.ŞAŞMAZ ARKEOLOG A.EMEKSİZ ARKEOLOG			
KONTROL EDEN:			
KARABÜK KÜLTÜR VARLIKLARINI KORUMA BÖLGE KURULU'NUN 26./03/2020 GÜN VE 655. SAYILI KARARI EKİ.			
YAYIN DİZİSİ:			
GÖZLEMLER: Karabük İli, Safranbolu İlçesi Çavuşlar Köyü, Kocadoruk Mevkii Kaya Mezarları, Köy merkezine yaklaşık olarak kuşçuşu 1km mesafede olup 520 metre rakıma sahiptir. Kültür varlıklarının bir bölümü ana yol kenarında olup diğer kültür varlıkları ise yola yaklaşık olarak 300 metre mesafededir.			
HARİTALAR FOTOGRAFLAR:			
