



T.C.

KÜLTÜR VE TURİZM BAKANLIĞI
AYDIN KÜLTÜR VARLIKLARINI KORUMA BÖLGE KURULU

KARAR

TOPLANTI TARİHİ VE NO : 4.5.2017 - 156
KARAR TARİHİ VE NO : 4.5.2017 - 6462

09.09.676
Toplantı Yeri
AYDIN

Aydın İli, Söke İlçesi, Karakaya Mahallesi, Kocaalan Mevkii; tapunun 113 ada; 204, 238, 247 parselleri ile Köprüalan Mahallesi, Delikgözlengeç Mevkii ve Yakatımarı Mevkii'lerinde yer alan tapunun 116 ada; 1, 2, 3, 4, 5, 8 nolu parseller ve 101 ada; 1, 2, 3, 4, 5 nolu parsel numarasında kayıtlı taşınmazlar üzerinde Aydın Kültür Varlıklarını Koruma Bölge Kurulu ve Milet Müze Müdürlüğü Uzmanlarınca ortaklaşa olarak yapılan yüzey incelemelerinde; içerisinde prehistorik döneme ait 19 adet kaya resmi, kutsal alan, 2500m uzunluğunda antik yollar ve demir işliklerinden oluşan kültür varlığı yayılımının görüldüğü Kazıkaya geçidi olarak adlandırılan bölgedeki sahanın; 2863 sayılı Kültür ve Tabiat Varlıklarını Koruma Kanunu kapsamında "Korunması Gerekli Taşınmaz Kültür Varlığı" özelliği gösterdiği tespitiyle hazırlanan sit fişi ile 1/7.500 ölçekli harita üzerinde sınırları belirlendiği ve koordinat listesi verildiği şekliyle "Kazıkayası Geçidi, Kalpkayası Kutsal Alanı I. Derece Arkeolojik Sit" alanı olarak tescil edilmesinin önerildiği Aydın Kültür Varlıklarını Koruma Bölge Kurulu Müdürlüğü ve Milet Müze Müdürlüğü Uzmanlarınca ortak hazırlanan 28.04.2017 tarih ve 3092 kayıt numaralı rapor okundu. Ekleri ve konuya ilişkin tüm bilgi ve belgeler incelendi. Yapılan görüşmeler sonucunda;

Aydın İli, Söke İlçesi, Karakaya Mahallesi, Kocaalan Mevkii; tapunun 113 ada; 204, 238, 247 parselleri ile Köprüalan Mahallesi, Delikgözlengeç Mevkii ve Yakatımarı Mevkii'lerinde yer alan tapunun 116 ada; 1, 2, 3, 4, 5, 8 nolu parseller ve 101 ada; 1, 2, 3, 4, 5 nolu parsel numarasında kayıtlı taşınmazlar üzerinde Aydın Kültür Varlıklarını Koruma Bölge Kurulu ve Milet Müze Müdürlüğü Uzmanlarınca ortaklaşa olarak yapılan yüzey incelemelerinde; içerisinde prehistorik döneme ait 19 adet kaya resmi, kutsal alan, 2500m uzunluğunda antik yollar ve demir işliklerinden oluşan kültür varlığı yayılımının görüldüğü Kazıkaya geçidi olarak adlandırılan bölgedeki sahanın; 2863 sayılı Kültür ve Tabiat Varlıklarını Koruma Kanunu kapsamında "Korunması Gerekli Taşınmaz Kültür Varlığı" özelliği gösterdiği anlaşıldığından; söz konusu alanların kararımız eki sit fişi ile 1/7.500 ölçekli harita üzerinde sınırları belirlendiği ve koordinat listesi verildiği şekliyle "Kazıkayası Geçidi, Kalpkayası Kutsal Alanı I. Derece Arkeolojik Sit" alanı olarak tescilinin uygun olduğuna, Kültür ve Tabiat Varlıklarını Koruma Yüksek Kurulu'nun 05.11.1999 tarih ve 658 sayılı ilke kararı gereğince bahsi geçen sit sınırları içerisinde yapılacak her türlü uygulamalar öncesinde Kurulumuzdan izin alınması gerektiğine karar verildi.

ASLI GİBİDİR

Mehmet YILMAZ
Bölge Kurulu Müdürü

BAŞKAN

Prof.Dr. Celal ŞİMŞEK
İMZA

ÜYE

Yrd.Doç.Dr.Saim CİRTİL
İMZA

ÜYE

Hakan ÖZKAN
Aydın Büyükşehir Belediyesi
İMZA

ÜYE

Mine AŞÇI
Söke Belediyesi Başkan Yrd.
İMZA

ÜYE

Dr.Levent ÜNVERDİ
İMZA

BAŞKAN YARDIMCISI

Bahadır DİKMEN
İMZA

ÜYE

T.Cengiz KAMAN
İMZA

ÜYE

Hasibe Akat İSLAM
Milet Müze Müdürü V.
İMZA

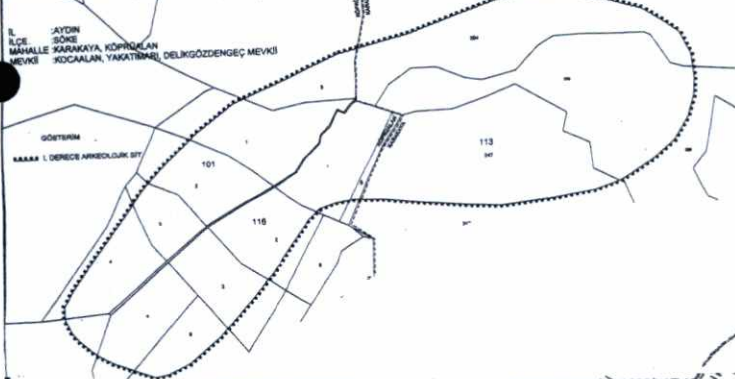
ÜYE

Denizli Çevre ve Şehircilik İl Müdürlüğü

BULUNMADI

AVRUPA KONSEYİ TÜRKİYE	DOĞAL VE KÜLTÜREL VARLIKLARI KORUMA ENVANTERİ KÜLTÜR VARLIKLARI VE MÜZELER GENEL MÜDÜRLÜĞÜ	D.K.V.K.E.	SİT	ENVANTER NO		
İLİ : AYDIN	İLÇESİ: SÖKE	MAHALLE - KÖY VEYA MEVKİİ : KARAKAYA VE KÖPRÜALAN MAH. - KOCAALAN, YAKATIMARI VE DELİKGÖZLENGEÇ MEVKİİLERİ		HARİTA NO		
ADI : KAZIKAYASI GEÇİDİ, KALPKAYASI KUTSAL ALANI I.DERECE ARKEOLOJİK SİT			KADASTRO PAFTA :	ADA	PARSEL	
				-113 -101 -116	-204, 238, 247 -1, 2, 3, 4, 5 -1, 2, 3, 4, 5, 8	
GENEL TANIM: Aydın İli, Söke İlçesi, Karakaya Mahallesi, Kocaalan Mevkii ile Köprüalan Mahallesi, Delikgözengeç Mevkii ve Yakatımarı Mevkii'lerinde yer alan taşınmazlar üzerinde yapılan yüzey incelemelerinde; yüzeyde kısmen temel duvar izleri görülebilen ve pısmış toprak seramik parçalarının da dağılım gösterdiği işlik kalıntısı ile kaya resimleri, kutsal alan ve yerel taş duvar örgülü antik yol kalıntlarına rastlanılmıştır.						
ŞİMDİKİ TEHLİKELER: Kaçak kazı ve bölgedeki maden ocakları, orman yolu açılması ve yeni madencilik faaliyeti talepleri						
ŞİMDİKİ DURUM: Korunaksızdır.						
SİT POTANSİYELİ: Arkeolojik Sit			KORUMA DERECESİ: I.Derece Arkeolojik Sit			
ŞİMDİKİ KORUMA: Korumasız			HAZIRLAYANLAR 28.05.2017			
ÖNERİLEN KORUMA: I.Derece Arkeolojik Sit olarak tescillenmesi			Hasibe A. İSLAM - Milet Müze Müdür/V Arkeolog Serkan PARLAK - Kültür Turizm Uzmanı/Arkeolog Süleyman ÖZGEN- Arkeolog Haydar COŞAR - Çevre Yüksek Mühendisi			
YAYIN DİZİSİ: Yapılan yayın incelemelerinde; A. Peschlow-Bindokat "Tarihöncesi İnsan Resimleri Latmos Dağları'ndaki Kaya Resimleri", Vehbi Koç Vakfı Yayınları, 2006			KONTROL EDEN: 28.05.2017			
GÖZLEMLER:			Mehmet YILMAZ Bölge Kurulu Müdürü			
			KORUMA KURULU KARARLARI			
			REVİZYON			
			KORUMA KURULU ONAYI			

HARİTALAR, FOTOĞRAFLAR:
AYDIN İLİ SÖKE İLÇESİ KÖPRÜALAN KARAKAYA MAHALLESİ
KAZIKAYASI GEÇİDİ, KALPKAYASI KUTSAL ALANI
I. DERECE ARKEOLOJİK SİT HARİTASI




ED 50 3 DERECELİK KÜRDİNATLAR

Nokta No	X	Y
1	549980,720	4125840,844
2	549976,710	4125833,880
3	550042,320	412568,520
4	550133,690	412576,200
5	550270,970	412576,200
6	550280,640	412577,230
7	550414,490	412569,890
8	550456,280	412572,230
9	550467,020	412569,890
10	550461,668	412569,890
11	550437,000	412569,890
12	550382,780	412569,890
13	550301,380	412569,890
14	550275,480	412569,890
15	550264,204	412569,890
16	549993,280	412569,890
17	549702,797	412569,890
18	549702,797	412569,890
19	549702,797	412569,890
20	549220,420	412569,890
21	549123,620	412569,890
22	549036,764	412569,890
23	548993,570	412569,890
24	548943,220	412569,890
25	548884,574	412569,890
26	548795,966	412569,890
27	548699,056	412569,890
28	548664,400	412569,890
29	548578,977	412569,890
30	548526,470	412569,890
31	548463,377	412569,890
32	548393,830	412569,890
33	548324,280	412569,890
34	548254,730	412569,890
35	548185,180	412569,890
36	548115,630	412569,890
37	548046,080	412569,890
38	547976,530	412569,890
39	547906,980	412569,890
40	547837,430	412569,890
41	547767,880	412569,890
42	547698,330	412569,890
43	547628,780	412569,890
44	547559,230	412569,890
45	547489,680	412569,890
46	547420,130	412569,890
47	547350,580	412569,890

ED 50 6 DERECELİK KÜRDİNATLAR

Nokta No	X	Y
1	549980,720	4125840,844
2	549976,710	4125833,880
3	550042,320	412568,520
4	550133,690	412576,200
5	550270,970	412576,200
6	550280,640	412577,230
7	550414,490	412569,890
8	550456,280	412572,230
9	550467,020	412569,890
10	550461,668	412569,890
11	550437,000	412569,890
12	550382,780	412569,890
13	550301,380	412569,890
14	550275,480	412569,890
15	550264,204	412569,890
16	549993,280	412569,890
17	549702,797	412569,890
18	549702,797	412569,890
19	549702,797	412569,890
20	549220,420	412569,890
21	549123,620	412569,890
22	549036,764	412569,890
23	548993,570	412569,890
24	548943,220	412569,890
25	548884,574	412569,890
26	548795,966	412569,890
27	548699,056	412569,890
28	548664,400	412569,890
29	548578,977	412569,890
30	548526,470	412569,890
31	548463,377	412569,890
32	548393,830	412569,890
33	548324,280	412569,890
34	548254,730	412569,890
35	548185,180	412569,890
36	548115,630	412569,890
37	548046,080	412569,890
38	547976,530	412569,890
39	547906,980	412569,890
40	547837,430	412569,890
41	547767,880	412569,890
42	547698,330	412569,890
43	547628,780	412569,890
44	547559,230	412569,890
45	547489,680	412569,890
46	547420,130	412569,890
47	547350,580	412569,890



T.C.
KÜLTÜR VE TURİZM BAKANLIĞI
AYDIN KÜLTÜR VARLIKLARINI
KORUMA BÖLGE KURULU'NUN
04.05.017 TARİH VE 6462 SAYILI
KARARI EKİDİR

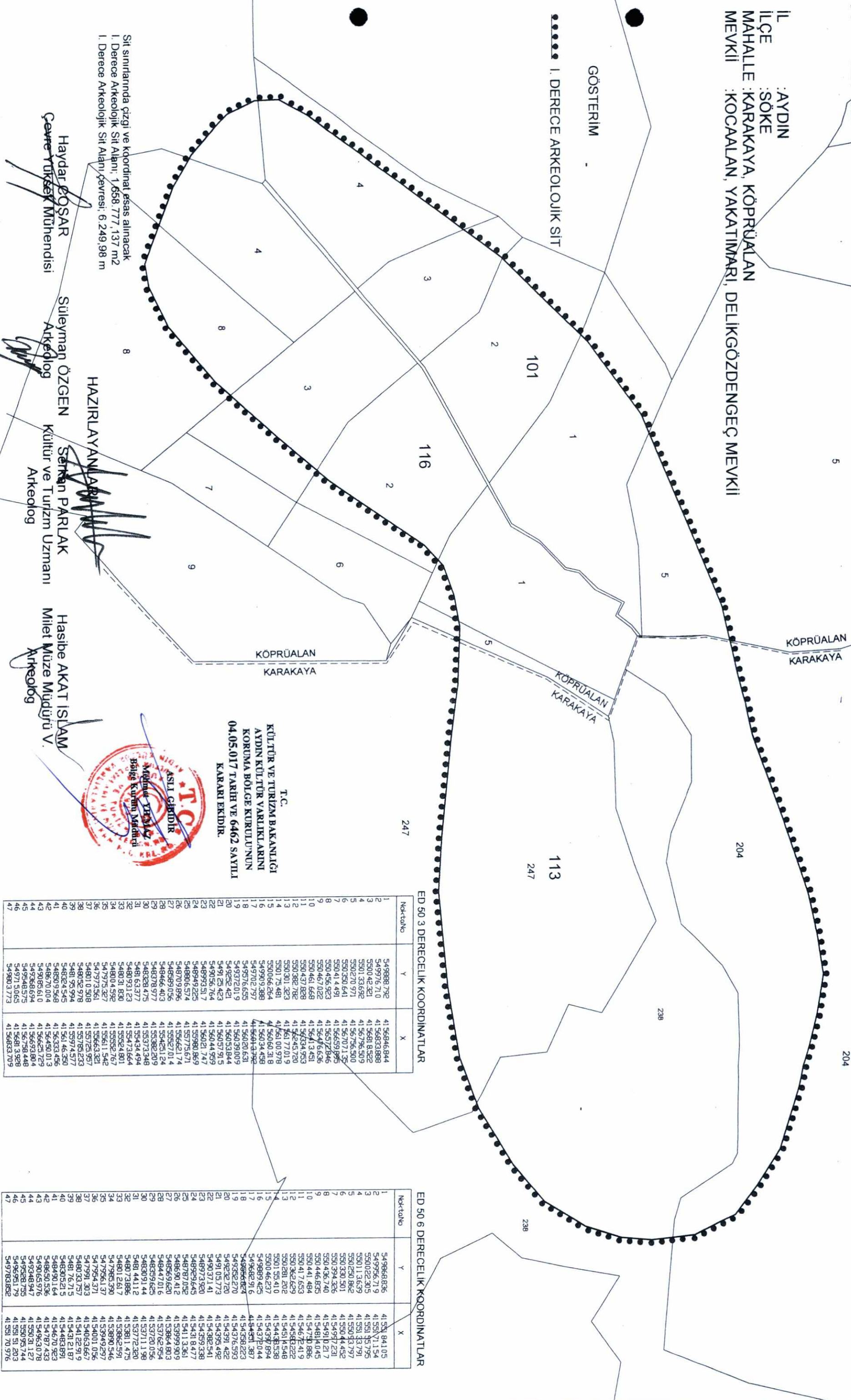
Mehmet YILMAZ
Bölge Kurulu Müdürü

AYDIN İLİ SÖKE İLÇESİ KÖPRÜALAN KARAKAYA MAHALLESİ KAZIKAYASI GEÇİDİ, KALP KAYASI KUTSAL ALANI I. DERECE ARKEOLOJİK SİT HARİTASI

İL : AYDIN
İLÇE : SÖKE
MAHALLE : KARAKAYA, KÖPRÜALAN
MEVKİİ : KOCCALAN, YAKATIMARI, DELİKGÖZDENGEÇ MEVKİİ



GÖSTERİM
I. DERECE ARKEOLOJİK SİT



T.C.
KÜLTÜR VE TURİZM BAKANLIĞI
AYDIN KÜLTÜR VARLIKLARINI
KORUMA BÖLGE KURULU'NUN
04.05.017 TARİH VE 6462 SAYILI
KARARI EKİDİR.



Haydar GÖKSAR
Çevre Yüksek Mühendisi

Süleyman ÖZGEN
Arkeolog

Serkan PARLAK
Kültür ve Turizm Uzmanı

Hasibe AKAT İSLAM
Millet Müze Müdürü V.
Arkeolog

ED 50 3 DERECELİK KOORDİNATLAR

Nokta No	Y	X
1	5498987.792	4156846.844
2	549776.710	4156833.888
3	550042.221	4156818.322
4	550133.692	4156796.509
5	550270.971	4156756.500
6	550350.641	4156707.135
7	550414.491	4156659.895
8	550456.923	4156572.846
9	550467.022	415646.636
10	550461.668	415641.3451
11	550437.828	4156294.953
12	550382.782	4156245.720
13	550301.223	4156177.019
14	550175.481	4156100.978
15	550066.284	4156060.318
16	549909.388	4156034.458
17	549702.797	4156014.792
18	549576.655	4156020.651
19	549372.019	4156039.009
20	549252.421	4156053.844
21	549125.423	4156057.915
22	549056.764	4156044.959
23	548993.517	4156021.747
24	548949.225	4155980.869
25	548906.574	4155929.671
26	548709.896	4155862.174
27	548599.056	4155775.014
28	548466.403	4155621.124
29	548378.977	4155482.209
30	548328.475	4155373.348
31	548163.377	4155434.494
32	548031.890	4155473.664
33	548004.592	4155552.4801
34	547975.327	4155651.542
35	547973.561	4155725.957
36	548010.508	4155785.233
37	548052.978	4155974.577
38	548195.994	4156146.350
39	548324.545	4156333.456
40	548509.568	4156450.013
41	548700.004	4156625.729
42	549085.610	4156758.448
43	549368.694	4156913.928
44	549548.575	4156971.5045
45	549715.075	4156833.7029
46	549803.2773	
47		

ED 50 6 DERECELİK KOORDİNATLAR

Nokta No	Y	X
1	549868.836	41551841.05
2	549956.719	4155171.154
3	550022.305	4155195.795
4	550113.639	4155133.791
5	550250.862	4155033.797
6	550330.501	4155044.452
7	550394.226	4154987.231
8	550436.740	4154910.217
9	550446.835	4154814.045
10	550441.484	4154750.886
11	550417.653	4154672.419
12	550362.629	4154583.222
13	550281.202	4154518.548
14	550195.410	4154438.538
15	550046.237	4154397.894
16	549889.425	4154372.044
17	549682.916	4154301.387
18	549566.824	4154358.223
19	549352.270	4154376.593
20	549232.720	4154391.422
21	549105.773	4154395.492
22	548973.920	4154382.541
23	548929.645	4154359.328
24	548787.032	4154318.477
25	548690.412	4154113.361
26	548569.620	4153999.909
27	548447.016	4153864.803
28	548359.625	4153720.056
29	548309.144	4153711.198
30	548144.112	4153712.320
31	548012.617	4153811.475
32	547952.386	4153862.591
33	547985.390	4153890.546
34	547954.371	4153949.297
35	547991.303	4154001.056
36	547991.303	4154063.667
37	548122.919	4154122.919
38	548176.715	4154182.187
39	548305.215	4154283.891
40	548620.164	4154470.223
41	549060.596	4154630.433
42	549348.947	4154850.728
43	549528.752	4155031.127
44	549695.144	4155151.203
45	549783.822	4155170.976
46		
47		