



T.C.

**KÜLTÜR VE TURİZM BAKANLIĞI
AYDIN KÜLTÜR VARLIKLARINI
KORUMA BÖLGE KURULU**

KARAR

TOPLANTI TARİHİ VE NO : 20.10.2017-171

20.01.118

KARAR TARİHİ VE NO : 20.10.2017-7143

**Toplantı Yeri
AYDIN**

Denizli İli, Acıpayam İlçesi, Karahöyük Avşarı Mahallesi, Dağdıra Mevkiinde bulunan Su sarnıcı ve Süleyman Sarızeybek Türbesinin tescil taleplerine ilişkin, Denizli Valiliği, İl Kültür ve Turizm Müdürlüğü'nün 05.07.2017 tarih ve 3172 sayılı yazısı, Denizli Müzesi Müdürlüğü Uzmanları'nın 21.06.2017 tarihli raporu, Aydın Kültür Varlıklarını Koruma Bölge Kurulu Müdürlüğü Uzmanları'nın 06.10.2017 tarihli raporu okundu. Ekler ve konuya ilişkin tüm bilgi ve belgeler incelendi. Yapılan görüşmeler sonucunda;

Denizli İli, Acıpayam İlçesi, Karahöyük Avşarı Mahallesi, Dağdıra Mevkiinde bulunan Su sarnıcı ve Süleyman Sarızeybek Türbesinin, 2863 sayılı Kültür ve Tabiat Varlıklarını Koruma Kanununun 6. maddesi kapsamında "Korunması Gerekli Taşınmaz Kültür Varlığı" özelliği gösterdiğinden tescilinin uygun olduğuna, yapı grubunun I. Grup Yapı olarak belirlenmesine, Sarnıç ve Türbe yapısına yönelik Kültür ve Tabiat Varlıklarını Koruma Yüksek Kurulu'nun 05.11.1999 tarih ve 660 sayılı ilke kararındaki proje hazırlama esaslarında belirtilen hükümler kapsamında hazırlanacak rölöve, restitüsyon, restorasyon ve çevre düzenleme projelerinin Kurulumuza iletilmesine, Denizli Müzesi Müdürlüğü uzmanlarınca hazırlanan tescil fişi ve koruma alanı haritasının uygun olduğuna, tescilli yapı ve koruma alanında kalan taşınmazlarda yapılacak her türlü uygulama öncesinde Kurulumuzdan izin alınması gerektiğine karar verildi.

ASLI GIBİDİR

Mehmet YILMAZ
Bölge Kurulu Müdürü

BAŞKAN
Prof. Dr. Celal ŞİMŞEK
İMZA

BAŞKAN YARDIMCISI
Bahadır DİKMEN
İMZA

ÜYE
Dr. Levent ÜNVERDİ
İMZA

ÜYE
Doç. Dr. Muhammed AYDOĞAN
BULUNMADI

ÜYE
Yrd. Doç. Dr. Saim CİRTİL
İMZA

ÜYE
Tahsin Cengiz KAMAN
İMZA

ÜYE
Mustafa YAVAŞ
İMZA

ÜYE
Hasan Tuğrul ÖZKAN
Büyükşehir Belediye Başkanlığı
İMZA

ÜYE
H. Hüseyin BAYSAL
Denizli Müzesi Müdürlüğü
İMZA

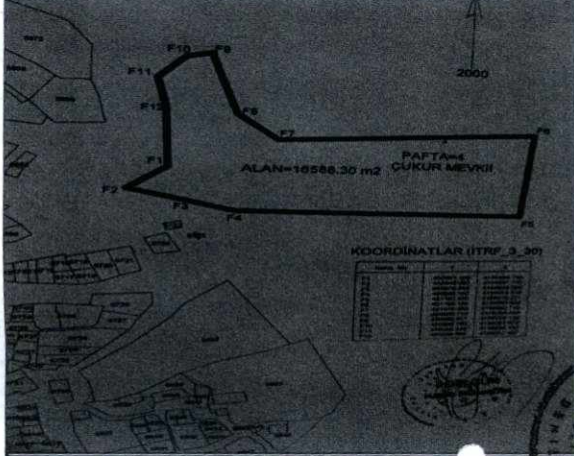
ÜYE
Acıpayam Belediye Başkanlığı
BULUNMADI

AVRUPA KONSEYİ TÜRKİYE	DOĞAL VE KÜLTÜREL VARLIKLARI KORUMA ENVANteri D.K.V.K.E.	ANIT	ENVANter NO:
İLİ: DENİZLİ	İLÇESİ: ACIPAYAM	MAHALLE KÖY VEYA MEVKİİ: KARAHÖYÜKKAŞARI	HARİTA NO:
SOKAK NO:	KADASTRO	PAFTA: 4 ADA: PARSEL:	KORUMA DERECESESİ: ANITSAL 1 2 3 ÇEVRESEL 1 2 3
KAPI NO:	YAPTIRAN: SÜLEYMAN SARIZYEBEK TÜRBE	YAPAN: YAPIM TARİHİ:	Çevreye Aykırı
ADI: SÜLEYMAN SARIZYEBEK TÜRBE	YAPTIRAN: SÜLEYMAN SARIZYEBEK TÜRBE	YAPAN: YAPIM TARİHİ:	MİMARİ ÇAĞI (USLUP): Selçuklu
			VAKFIYE:

GENEL TANIM :

Acipayam ilçesi, Karahöyükkaşarı Mahallesindedir.

KORUMA DURUMU	A	İYİ	TAŞIYICI YAPI	A	DIŞ YAPI	A	ÜST YAPI	A	İÇ YAPI	A	SÜSLEME ELEMENLARI	A	RUTUBET	A	YOK
	B	ORTA		B		B		B		B		B		B	İZİ VAR
	C	FENA		C		C		C		C		C		C	ÖNEMLİ



GÖZLEMLER Karahöyükkaşarının ilk kurucularından...

BUGÜNKÜ SAHİBİ : Acipayam Belediyesi BAKIMDAN SORUMLU OLMASI GEREKEN KURULUŞ : Acipayam Belediyesi

YAPILAN ONARIMLAR : Onarım yapılması gerekmektedir.

AYRINTILI TANIM :

Eski mezarlığında Süleyman Sarizyebek Türbesi bulunmaktadır. Türbe, kare planlı olup taş örgülüdür. Üzeri kiremit örtülü, penceresi yoktur, içi sıvalıdır. Türbe içinde bulunan üç mezardan birisinin Süleyman Sarizyebek'e, diğerinin eşine, sonuncusunun ise kızına ait olduğu bilinmektedir. Mezar uzunluğu 2,25 metredir. Kitabesi yoktur. Ancak türbe yapısında çatlamlar olduğundan onarım yapılması gereklidir. H. 745/M. 1345-6 Gölhisar Sultanı Mehmet Çelebi'nin emri ile Germiyanogullarına karşı harekete geçen Karadağ Baba'nın üç beylerinden olduğu, Avşar Oymağı'na mensup olup, Karahöyükkaşarı köyünün kurucularından olması nedeniyle köye isminin bu nedenle verildiği, Elmadağı'nda medfun "Işık Süleyman" ile akraba olup, Karaağaç Baba şüalesinden olduğu ve çevrede ilk emniyet teşkilatının "İleri Karakol" kurucusudur. Acipayam Ovası'nın fethinde Karaağaç Baba ile birlikte bulunmuş ve uç beyliği görevini yapmıştır. Mezarlıkta az sayıda mezar taşı ve ahşap şahide bulunmaktadır. Mermer kitabede H.1172 tarihi okunmaktadır.

TEKNİK BİLGİLER SU ELEKTRİK İSINMA KANALİZASYON

ORIJİNAL KULLANIMI : Mezarlık-Türbe

BUGÜNKÜ KULLANIMI :

ÖNERİLEN KULLANIMI : Sosyal amaçlı kullanım

HAZIRLAYANLAR 21.06.2017

Arkeolog Arkeolog

YAYIN DİZİNİ :

BAKANLIĞI

T.C. KÜLTÜR VE TURİZM

AYDIN KÜLTÜR VARLIKLARINI

KORUMA BÖLGE KURULUNUN

20.10.2017 GÜNÜ VE 7143

SAYILI KARAR EKİDİR

ASLI GİBİDİR.

EKLER :

RAPOR

FOTOĞRAF

RÖLEVE PROJESİ

RESTORASYON PROJESİ

HARİTA

KROKİ

KITABE

VAKFIYE

KONTROL EDEN

KURUL ONAYI NO:

REVİZYON

KURUL KARARLARI

23.06.2017

/ / 2017

/ / 2017

/ / 2017

/ / 2017

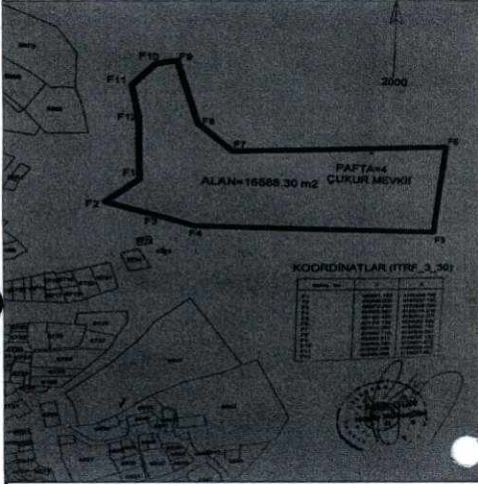


AVRUPA KONSEYİ TÜRKİYE	DOĞAL VE KÜLTÜREL VARLIKLARI KORUMA ENVANTERİ KÜLTÜR VARLIKLARI VE MÜZELER GENEL MÜDÜRLÜĞÜ	D.K.V.K.E.	ANIT	ENVANTER NO:
İLİ: DENİZLİ	İLÇESİ: ACIPAYAM	MAHALLE KÖY VEYA MEVKİİ KARAHÖYÜKAVŞARI		HARİTA NO:
SOKAK NO:		KADASTRO		ANITSAL 1 X 3
KAPI NO:		PAFTA: 4 ADA: PARSEL:		ÇEVRESEL 1 X 3
ADI Su Sarnıcı	YAPTIRAN: YAPIM TARİHİ:	YAPAN KİTABE	MİMARİ ÇAĞI (USLUP) : VAKFIYE :	Çevreye Aykırı
				Sevçuklu

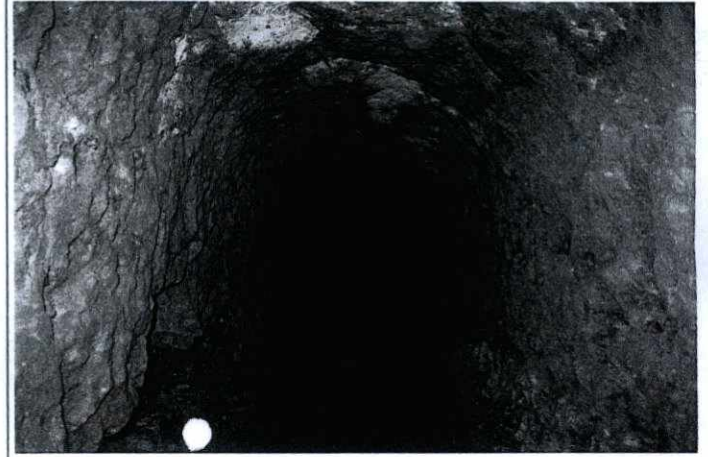
GENEL TANIM :

Acipayam ilçesi, Karahöyükavşarı Mahallesiindedir.

KORUMA DURUMU	A İYİ	TAŞIYICI	A DIŞ YAPI	A ÜST YAPI	A İÇ YAPI	A SÜSLEME	A RUTUBET	X YOK
	X ORTA	YAPI	X	B	B	X ELEMANLARI	X	B İZİ VAR
	C FENA		C	C	X	C	C	C ÖNEMLİ



FOTOĞRAF



GOZLEMLER Karahöyükavşarının ilk yerleşiminde su ihtiyacını karşılamak amacıyla yapılmıştır.

BUGÜNKÜ SAHİBİ : Acipayam Belediyesi	BAKIMDAN SORUMLU OLMASI GEREKEN KURULUŞ : Acipayam Belediyesi
--------------------------------------	--

YAPILAN ONARIMLAR : Onarım yapılması gerekmektedir.

AYRINTILI TANIM :

Günümüzde; Su sarnıcı Dağdıra Mevkiindeki kayanın bitiş noktasından başlamaktadır. Su sarnıcı doğu batı yönünde uzanmaktadır. Sarnıcın girişi batı yönüne bakmaktadır. Sarnıcın içinde ilerledikçe su seviyesi yükseldiğinden tamamı gezilememiştir. Girişten itibaren 3-4 metrelik alana kadar gidilebilmiştir.3-4m. den sonra galeri sağa ve sola dönmektedir. Güvenlik gerekçesi ile su sarnıcının kapısı toprak ile örtülmüştür.

TEKNİK BİLGİLER	SU	ELEKTRİK	ISINMA	KANALİZASYON
-----------------	----	----------	--------	--------------

ORJİNAL KULLANIMI : su sarnıcı

BUGÜNKÜ KULLANIMI :

ÖNERİLEN KULLANIMI : Sosyal amaçlı kullanım

HAZIRLAYANLAR : 21.06.2017

Şahin KÖK Arkeolog
Cevdet SEVİNÇ Arkeolog

YAYIN DİZİNİ
AVRUPA KÜLTÜR VARLIKLARINI
KORUMA BÖLGE KURULUNUN
30.10.2017 GÜN VE 7143
SAYILI KARAR EKİDİR

ASLI GİBİDİR.

EKLER :	KONTROL EDEN	23.06.2017
RAPOR		
FOTOĞRAF	KURUL ONAYI NO:	
RÖLEVE PROJESİ		/ / 2017
RESTORASYON PROJESİ		/ / 2017
HARİTA		/ / 2017
KROKİ	REVİZYON	/ / 2017
KİTABE	KURUL KARARLARI	
VAKFIYE		

Mehmet YILMAZ
Bölge Kurul Başkanı

İli: Denizli

İlçesi: Acıpayam

Mahalle: Karahöyük Avşarı

Mevkii: Dağdıra

Ölçek: 1/2000

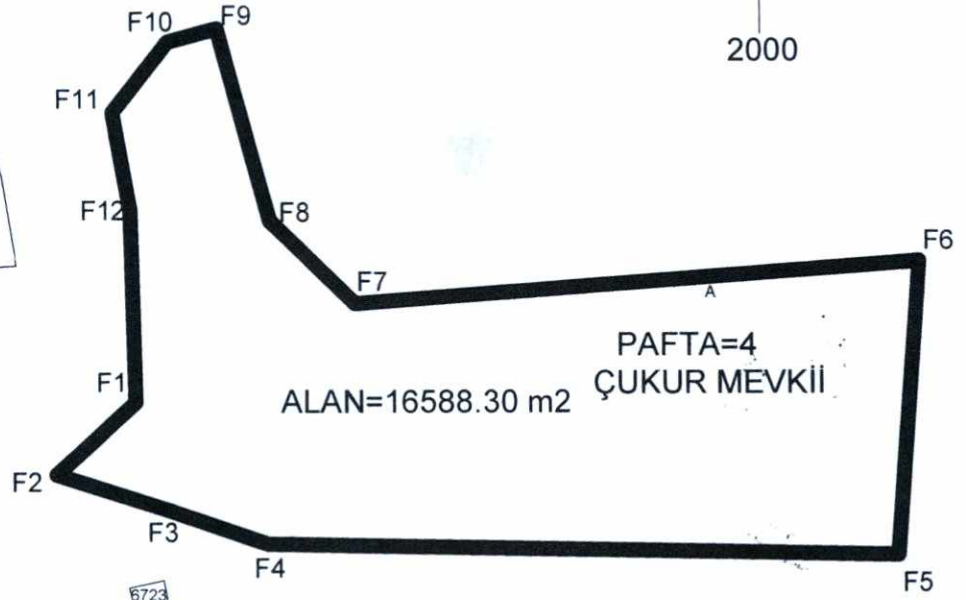
Adı: Su sarnıcı ve Süleyman Sarı Zeybek Türbesi

— : Koruma Alanı

Hazırlayanlar:

Cevdet SEVİNÇ
Arkeolog

Şaban KÖK
Arkeolog



KOORDİNATLAR (ITRF_3_30)

Nokta No	Y	X
F1	450961.180	4155956.790
F2	450940.020	4155937.730
F3	450970.260	4155928.090
F4	450995.960	4155919.310
F5	451162.435	4155916.221
F6	451168.136	4155993.839
F7	451019.060	4155982.740
F8	450996.710	4156004.560
F9	450982.811	4156055.130
F10	450969.780	4156051.672
F11	450955.248	4156033.152
F12	450959.888	4156007.457

T.C.
KÜLTÜR VE TURİZM
BAKANLIĞI
AYDIN KÜLTÜR VARLIKLARINI
KORUMA BÖLGE KURULUNUN
20.10.2017 GÜNVE 7143
SAYILI KARAR EKİDİR

ASLI GİBİDİR.

Mehmet YILMAZ
Bölge Kurul Başkanı

