



**T.C.**  
**KÜLTÜR VE TURİZM BAKANLIĞI**  
**AYDIN KÜLTÜR VARLIKLARINI**  
**KORUMA BÖLGE KURULU**

**KARAR**

**TOPLANTI TARİHİ VE NO:** 12.01.2018 – 179  
**KARAR TARİHİ VE NO:** 12.01.2018 – 7509

**20.00.1047**  
**Toplantı Yeri**  
**AYDIN**

Denizli İli, Pamukkale İlçesi, Koyunaliler Mahallesi ve Honaz İlçesi, Honaz Mahallesinde tespit edilen Roma Dönemi Arkeolojik yerleşim yerinin; 2863 sayılı Kültür ve Tabiat Varlıklarını Koruma Kanunu kapsamında "Korunması Gerekli Taşınmaz Kültür Varlığı" özelliği gösterdiği gerekçesiyle hazırlanan sit fişi ve sit haritası üzerinde sınırları belirlendiği şekliyle III. Derece Arkeolojik Sit olarak tescil önerisine ilişkin; Denizli Valiliği İl Kültür ve Turizm Müdürlüğü'nün 23.08.2017 tarih ve 4123 sayılı yazısı ve ekleri; Denizli Müze Müdürlüğü Uzmanlarınca hazırlanan 14.08.2017 tarihli rapor ile Aydın Kültür Varlıklarını Koruma Bölge Kurulu Müdürlüğü Uzmanlarınca hazırlanan 08.01.2018 tarihli rapor okundu. Ekleri ve konuya ilişkin tüm bilgi ve belgeler incelendi. Yapılan görüşmeler sonucunda;

Denizli İli, Pamukkale İlçesi, Koyunaliler Mahallesi ve Honaz İlçesi, Honaz Mahallesinde tespit edilen Roma Dönemi Arkeolojik yerleşim yeri; 2863 sayılı Kültür ve Tabiat Varlıklarını Koruma Kanunu kapsamında "Korunması Gerekli Taşınmaz Kültür Varlığı" özelliği gösterdiğinden, kararımız eki ve 1/2500 ölçekli haritada sınırları belirlendiği şekilde III. Derece Arkeolojik Sit olarak tescilinin uygun olduğuna, Kültür ve Tabiat Varlıklarını Koruma Yüksek Kurulu'nun 05.11.1999 tarih ve 658 sayılı ilke kararı gereğince sit sınırları içerisinde yapılacak her türlü uygulama öncesinde Kurulumuzdan izin alınması gerektiğine karar verildi.



**BAŞKAN**  
Prof.Dr.Celal ŞİMŞEK  
İMZA

**BAŞKAN YARDIMCISI**  
Bahadır DİKMEN  
İMZA

**ÜYE**  
Doç.Dr.Muhammed AYDOĞAN  
İMZA

**ÜYE**  
Yrd.Doç.Dr.Saim CİRTİL  
İMZA

**ÜYE**  
Dr.Levent ÜNVERDİ  
İMZA

**ÜYE**  
Tahsin Cengiz KAMAN  
İMZA

**ÜYE**  
Mustafa YAVAŞ  
İMZA

**ÜYE**  
Hasan Hüseyin BAYSAL  
Denizli Müzesi Müdürlüğü  
İMZA

**ÜYE**  
Hasan Tuğrul ÖZKAN  
Büyükşehir Belediye Başkanlığı  
İMZA

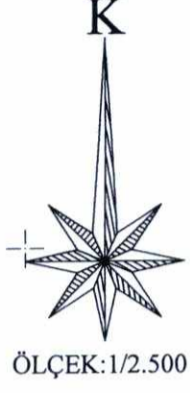
**ÜYE**  
Hasan Alper ÇETİNKAYA  
Pamukkale Belediye Başkanlığı  
İMZA

**ÜYE**  
Honaz Belediye Başkanlığı  
BULUNMADI

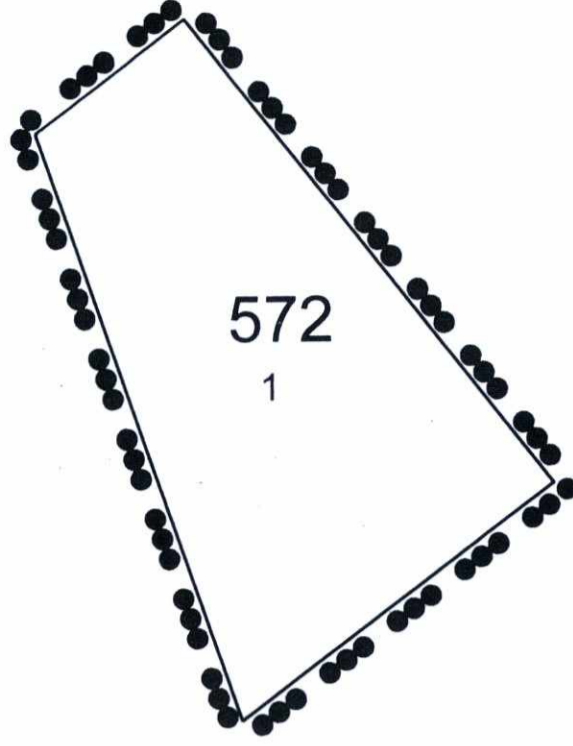
|  |  |   |  |   |  |
|--|--|---|--|---|--|
| AVRUPA KONSEYİ   |  | DOĞAL VE KÜLTÜREL VARLIKLARI KORUMA ENVANTERİ D.K.V.K.E.                                    |  | ENVANTER NO:  |  |
| TÜRKİYE  |  | KÜLTÜR VARLIKLARI VE MÜZELER GENEL MÜDÜRLÜĞÜ  |  | SİT HARİTA NO:  |  |
| İLİ: DENİZLİ   |  | İLÇESİ: <del>PAMUKKALE</del> <sup>Honaz</sup> MAHALLE KÖY KOYUNALİLER                       |  | ADA-PARSEL 0 Ada ve 572 ada                             |  |
| ADI: <sup>4596</sup> Koyunaliler Arkeolojik Yerleşimi  |  | VEYA MEVKİİ   |  | PAFTA:  |  |
| GENEL TANIM: Arkeolojik yerleşim alanı, Pınarkent çıkışında Honaz yolu üzerinde bulunmaktadır. Tapunun 0/181,0/190, 0/191, 0/454,0/591, 0/592,0/597, 0/615, 0/616, 0/696, 0/5939, 572/1 parsel numaralı kayıtlı taşınmazların yüzeyinde yapılan incelemede, 5226 sayılı kanunla değişik 2863 sayılı Kültür ve Tabiat Varlıklarını Koruma Kanunu kapsamına giren kültür varlıkları tespit edilmiştir. Doğu Roma ve Roma Dönemine ait yoğun miktarda seramik parçaları tespit edilmiştir. Ortasından asfalt yolun geçtiği arkeolojik yerleşimde tapunun 0/191, 0/190 numaralı parsellerinde kayıtlı taşınmazların tesviye edilerek düzleştirildiği ve asfalt yolun batısında kaldığı 0/696, 0/597, 0/181, 0/454, 0/615, 0/616, 0/618, 0/592, 0/5939 parseller yamaçta olup asfalt yolun doğusunda kaldığı gözlenmiştir. 572/1 numaralı taşınmazdaki tarlanın tesviye edildiği ve sonucunda biriken kayaların tarlanın güneydoğu ucuna biriktirilerek tepelik oluştuğu ve özellikle oluşturulan tepelik alanda yoğun miktarda Roma Dönemine ait seramik parçaları gözlenmiştir. |  |   |  |   |  |
| ŞİMDİKİ TEHLİKELİ Kaçak kazılar ve inşaat faaliyetleri.  |  |   |  |   |  |
| ŞİMDİKİ DURUM :  |  |   |  |   |  |
| SİT POTANSİYELİ : Arkeolojik   |  | KORUMA DERECESESİ : III   |  | HAZIRLAYANLAR :   |  |
| ŞİMDİKİ KORUMA : Yok   |  | T.C. KÜLTÜR VE TURİZM BAKANLIĞI   |  | Meral TARHAN Arkeolog 14/08/2017                        |  |
| ÖNERİLEN KORUMA : III. Derece Arkeolojik   |  | AYDIN KÜLTÜR VARLIKLARINI KORUMA BÖLGE KURULUNUN 12.01.2018 GÜN VE 7509 SAYILI KARAR EKİDİR |  | Nail UYAR Arkeolog 14/08/2017                           |  |
| YAYIN DİZİNİ :   |  | ASLI GİBİDİR  |  | KONTROL EDEN : H. Hüseyin BAYSAL Müze Müdürü 14/08/2017 |  |
| GÖZLEMLER  |  | REVİZYON  |  | G.M.E.E.A.Y.K. KARARLARI NO :                           |  |
| HARİTALAR, FOTOĞRAFLAR :   |  | G.M.E.E.A.Y.K. ONAYI :  |  | Melimet YILMAZ Bölge Kurulu Müdürü                      |  |
|  |  |   |  |   |  |
|  |  |   |  |   |  |

DENİZLİ İLİ, PAMUKKALE VE HONAZ İLÇELERİ  
KOYUNALILAR VE HONAZ MAHALLELERİ  
III. DERECE ARKEOLOJİK SİT HARİTASI

4 185 750 +  
431 750



ÖLÇEK:1/2.500



4 185 500 +  
432 250

GÖSTERİM



III. (Üçüncü) Derece  
Arkeolojik Sit Sınırı

4 185 250 +  
432 000

4 185 250 +  
432 250

ED 50 3 DERECE SİSTEMİNDE HAZIRLANMIŞTIR.  
SIT SINIRLARINDA ÇİZGİ KOORDİNAT ESAS ALINACAKTIR.

T.C.  
KÜLTÜR VE TURİZM  
BAKANLIĞI  
AYDIN KÜLTÜR VARLIKLARINI  
KORUMA BÖLGE KURULUNUN  
12.01.2018 GÜN VE 7509  
SAYILI KARAR EKİDİR

4 185 000 +  
431 750

ASLI GİBİDİR.

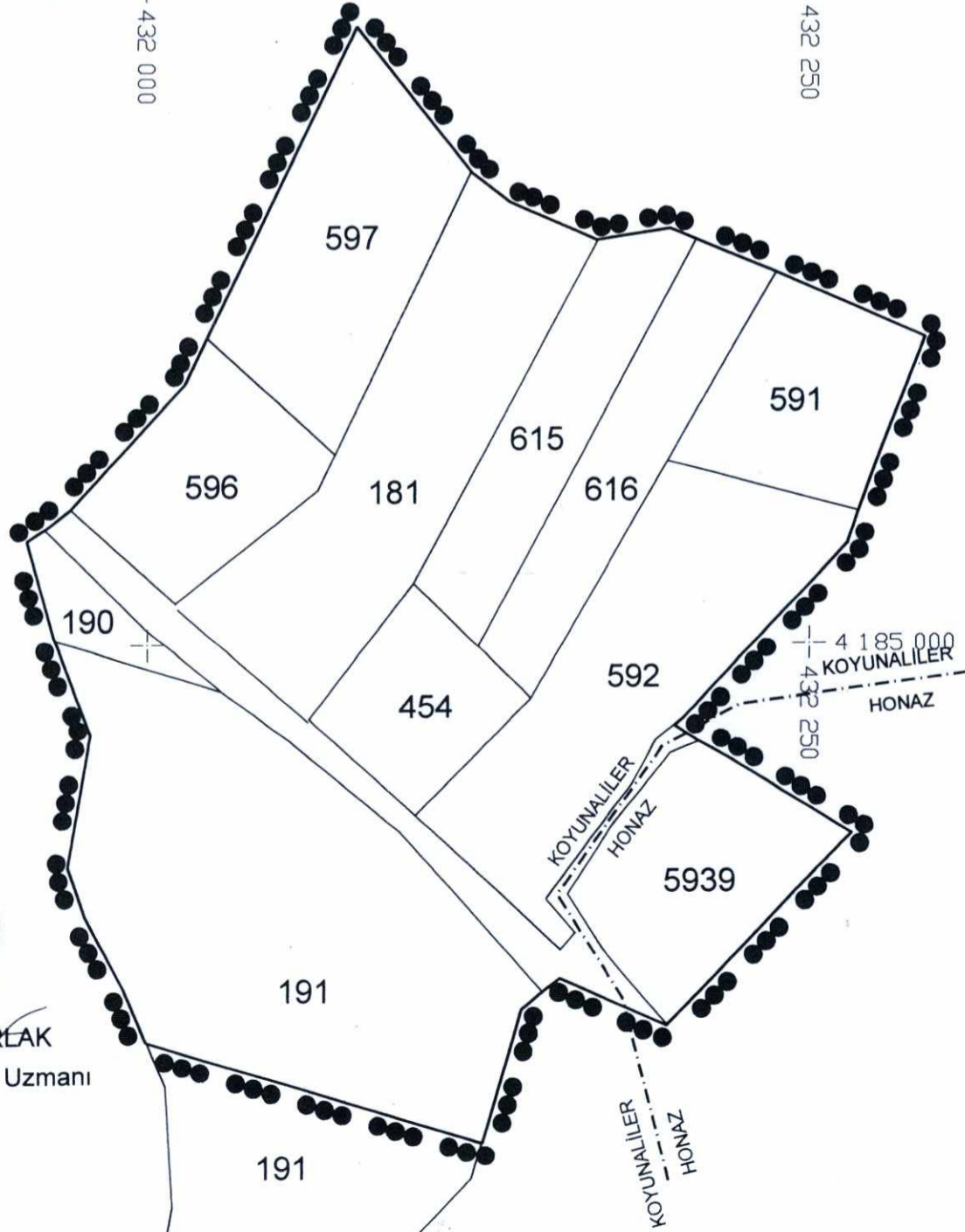
Mehmet YILMAZ  
Bölge Kurulu Müdürü

HAZIRLAYANLAR

METİN KÜÇÜKKAPLAN  
Kültür ve Turizm Uzmanı  
Sektör Başkanı

FUNDA BAŞER  
Arkeolog

SERKAN PARLAK  
Kültür ve Turizm Uzmanı  
Arkeolog



4 185 000  
432 250  
KOYUNALILAR  
HONAZ

KOYUNALILAR  
HONAZ