

**T.C.**  
**KÜLTÜR VE TURİZM BAKANLIĞI**  
**DIYARBAKIR KÜLTÜR VARLIKLARINI**  
**KORUMA BÖLGE KURULU**  
**KARAR**

**Toplantı Tarihi ve No. : 26.01.2021-313**  
**Karar Tarihi ve No. : 26.01.2021-8112**  
**Dosya No. :23.04/35**

**Toplantı Yeri**  
**DIYARBAKIR**

Elazığ İli, Karakoçan İlçesi, Pamuklu Köyünde bulunan, herhangi bir sit alanında kalmayan ve tapulama harici alanda yer alan "Koç Başlı Mezar"ın tesciline ilişkin; Karakoçan Kaymakamlığı İlçe Yazı İşleri Müdürlüğü'nün 18.11.2020 tarih ve 2186 sayılı yazısı ve ekleri, taşınmazın tesciline ilişkin Kurum görüşünün istendiği Diyarbakır Kültür Varlıklarını Koruma Bölge Kurulu Müdürlüğü'nün 30.11.2020 tarih ve E.910629 sayılı yazısı, taşınmazın öneri korunma alanına ilişkin kadastral haritasının istendiği Diyarbakır Kültür Varlıklarını Koruma Bölge Kurulu Müdürlüğü'nün 30.11.2020 tarih ve E.910661 sayılı yazısı ve ekleri, Elazığ İl Tarım ve Orman Müdürlüğü'nün 11.12.2020 tarih ve 3499083 sayılı yazısı, Enerji ve Tabii Kaynaklar Bakanlığı Maden ve Petrol İşleri Genel Müdürlüğü'nün 15.12.2020 tarih ve 2020194724 sayılı yazısı, İller Bankası Mekansal Planlama Dairesi Başkanlığı'nın 17.12.2020 tarih ve 44211 sayılı yazısı, Elazığ Valiliği Kadastro Müdürlüğü'nün 17.12.2020 tarih ve E.3358095 sayılı yazısı ve eki kroki, DSİ 9. Bölge Müdürlüğü'nün 24.12.2020 tarih ve 839868 sayılı yazısı, Karayolları 8. Bölge Müdürlüğü'nün 13.01.2021 tarih ve 320436 sayılı yazısı ve Diyarbakır Kültür Varlıklarını Koruma Bölge Kurulu Müdürlüğü'nün 24.11.2020 tarih ve E.486811 sayılı uzman raporu ve ekleri, okundu. Ekleri ve konuya ilişkin bilgi, belgeler incelendi. Yapılan görüşmeler sonunda;

Elazığ İli, Karakoçan İlçesi, Pamuklu Köyünde bulunan, herhangi bir sit alanında kalmayan ve tapulama harici alanda yer alan "Koç Başlı Mezarlar"ın 2863 sayılı Kanunun 6. maddesi ile Korunması Gerekli Taşınmaz Kültür Varlıklarının ve Sitlerin Tespit ve Tescili Hakkında Yönetmelik'in 4. Maddesinde belirtilen "Korunması Gerekli Taşınmaz Kültür Varlığı" özelliklerini gösterdiğinden, anılan Kanunun 7. Maddesi kapsamında "Korunması Gerekli Taşınmaz Kültür Varlığı" olarak tesciline , yapı grubunun I.(birinci) Grup yapı olarak belirlenmesine, hazırlanan tescil fişinin uygun olduğuna;

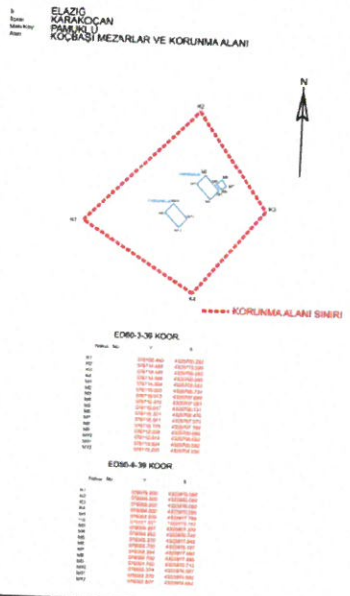
-2863 sayılı Kanunun 8. Maddesi gereğince, 'Koç Başlı Mezarlar'ın korunma alanının ekli koordinatlı krokide işaretlendiği şekilde belirlenmesine, tapulama harici alanın tapu kütüğü beyanlar hanesine "Bir kısmı Korunması Gerekli I. Grup Taşınmaz Kültür Varlığı ve Korunma Alanıdır" şerhinin 13.03.2012 tarih ve 28232 Resmi Gazetede yayımlanarak yürürlüğe giren "Korunması Gerekli Taşınmaz Kültür Varlıklarının ve Sitlerin Tespit ve Tescili Hakkında Yönetmelik" gereği ilgili Tapu Müdürlüğüne konulmasına ve işlem sonucuna ilişkin bilgi, belgelerin Koruma Bölge Kurulu Müdürlüğü'ne iletilmesine;

-'Koç Başlı Mezarlar ile korunma alanı sınırları içerisinde yapılacak olan her türlü fiziki ve inşai (ifraz, tevhit, imar uygulaması dâhil) uygulama öncesinde Diyarbakır Kültür Varlıklarını Koruma Bölge Kurulundan izin alınması gerektiğine karar verildi.

AVRUPA KONSEYİ	DOĞAL VE KÜLTÜREL VARLIKLARI KORUMA ENVANTERİ (D.K.V.K.E)	ANIT	ENVANTER NO:
TÜRKİYE	KÜLTÜR VARLIKLARI VE MÜZELER GENEL MÜDÜRLÜĞÜ		HARİTA NO:
İLİ: ELAZIĞ	İLÇESİ: KARAKOÇAN	MAHALLE/MEVKİ: PAMUKLU	
SOKAK VE KAPI NO:	KADASTRO:PAFTA:		KORUMA DERECESESİ
ADI : Koç Başlı Mezar	YAPTIRAN:	YAPAN:	ANITSAL 12
	YAPIM TARİHİ:	KİTABE:	ÇEVRESEL 12
GENEL TANIM: Pamuklu köy mezarlarının içerisinde yer alan koç başlı mezarlar; genel olarak sağlam durumda olup üzerinde herhangi bir yazıt yer almamaktadır. Ancak 18. yy ya da 19.yy mezarları olduğu tahmin edilmektedir.			MİMARİ ÇAĞI:
			VAKFİYE:

KORUNMUŞ UK DURUMU:	TAŞIYICI YAPI:	CEPHE DURUMU:	ÖRTÜ DURUMU:	İÇ YAPI DURUMU:	BEZEME DURUMU:	RUTUBET DURUMU:
---------------------	----------------	---------------	--------------	-----------------	----------------	-----------------

**VAZİYET PLANI:**



**FOTOĞRAF:**



**GÖZLEMLER:** Koç başlı mezarlar; Pamuklu köy mezarlığı içerisinde yer almakta olup Akkoyunlu ya da Karakoyunlu mezarlarına benzemektedir.

<b>BUGÜNKÜ SAHİBİ:</b>	<b>BAKIMINDAN SORUMLU OLAN:</b>
------------------------	---------------------------------

**AYRINTILI TANITIM:** Koç başlı mezarlar; Pamuklu köyünde pamuklu köy mezarlığı içerisinde yer almaktadır. Koç başlı mezarların bir tanesi baş kısmı kırık diğerinin baş kısmı sağlam fakat beton harçla onarıldığı görülmüştür. Ayrıca bir koç başlı mezarın yanında küçük bir mezarda bulunmaktadır. Bunun çocuğu olduğu tahmin edilmektedir. Bununla beraber mezarların üzerinde herhangi bir yazıt olmayıp birkaç geometrik motif bulunmaktadır. Mezar üzerinde yer alan koç heykelleri tahrip edilmesine rağmen halen mezar üzerinde sağlıklı bir şekilde durmaktadır. Bu mezarlar Akkoyunlu ya da Karakoyunlu mezarlarına benzemektedir. Ancak mezarların tarihi net olarak bilinmese de 18. yy ya da 19. yy mezarları olduğu değerlendirilmektedir.

<b>TEKNİK BİLGİLER:</b>	<b>ISITMA SİSTEMİ:</b>	
	<b>KANALİZASYON:</b>	
	<b>SU:</b>	
	<b>ELEKTRİK:</b>	

**ÖZGÜN KULLANIMI:** Mezar

**BUGÜNKÜ KULLANIMI:** Mezar

**ÖNERİLEN KULLANIMI:** Mezar

**HAZIRLAYANLAR:**

Ali EREK (Arkeolog) *Ali Erek*

Hüseyin GÜLER (Arkeolog) *Hüseyin Güler*

25.11.2020

**KONTROL EDEN:**

*Mehriban Karaaslan*

Mehriban KARAASLAN


Bölge Kurulu Müdürü

**YAYIN DİZİNİ :**

- 1-
- 2-
- 3-
- 4-

<b>EKLER :</b>	
RAPOR X	
FOTOĞRAF X	
HARİTA X	
KROKİ X	
KİTABE	
VAKFİYE	

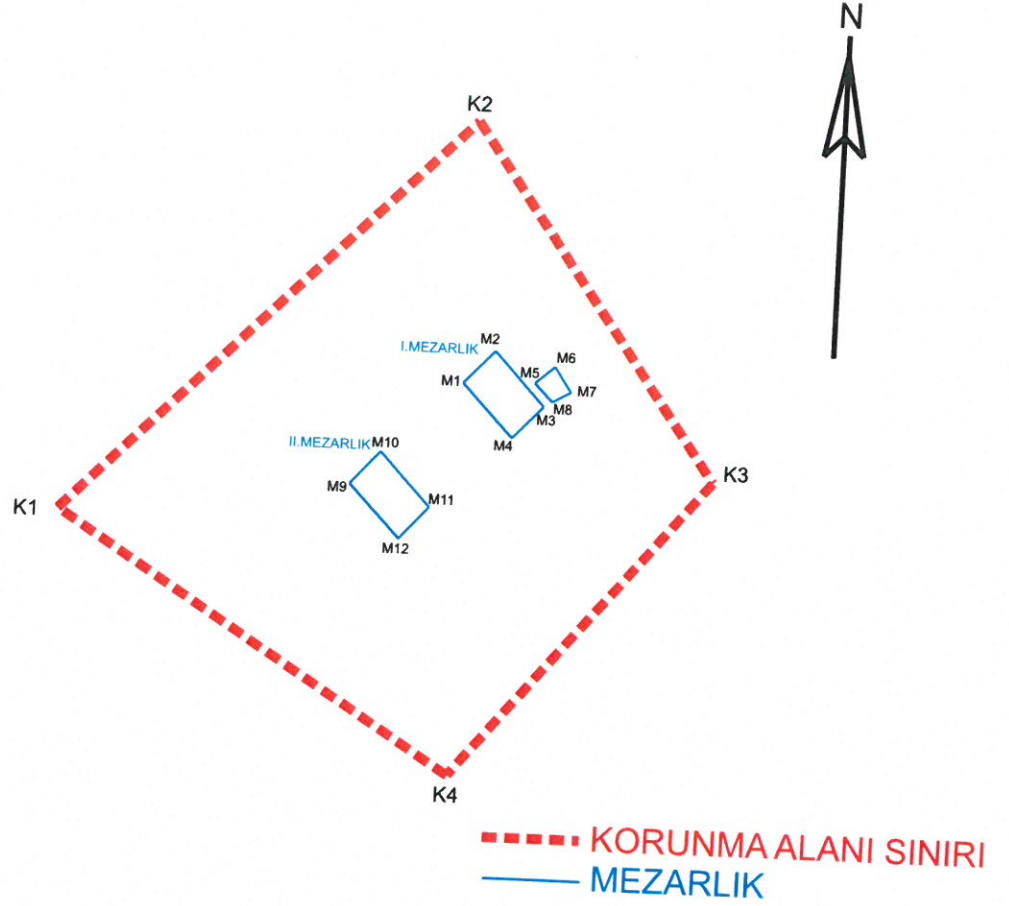
<b>TESCİL KARAR NO</b>	
<b>KARAR TARİHİ :</b>	26.01.2024 tarih ve 8112 Sayılı Karar Eki dir.



11-11-11 G. A. ...

İli  
İlçesi  
Mah/Köy  
Alan

ELAZIĞ  
KARAKOÇAN  
PAMUKLÜ  
KOÇBAŞI MEZARLAR VE KORUNMA ALANI



ED50-3-39 KOOR.

Nokta No	Y	X
K1	576106.443	4325705.282
K2	576114.446	4325713.285
K3	576119.448	4325706.283
K4	576114.446	4325706.283
M1	576114.446	4325700.280
M2	576114.384	4325708.082
M3	576115.003	4325708.734
M4	576116.013	4325707.659
M5	576115.410	4325707.023
M6	576115.817	4325708.131
M7	576116.201	4325708.470
M8	576116.541	4325707.973
M9	576116.179	4325707.769
M10	576112.228	4325705.995
M11	576112.819	4325706.650
M12	576113.824	4325705.582
	576113.253	4325704.936

ED50-6-39 KOOR.

Nokta No	Y	X
K1	576076.000	4323975.000
K2	576084.000	4323983.000
K3	576089.000	4323976.000
K4	576084.000	4323970.000
M1	576083.939	4323977.799
M2	576084.557	4323978.450
M3	576085.567	4323977.376
M4	576084.963	4323976.740
M5	576085.370	4323977.848
M6	576085.755	4323978.187
M7	576086.094	4323977.690
M8	576085.732	4323977.486
M9	576081.783	4323975.713
M10	576082.374	4323976.367
M11	576083.379	4323975.300
M12	576082.807	4323974.654

*(Handwritten signatures and notes in blue ink)*

Mehmet ÖZKAYA  
Harita Mühendisi

T.C.  
Diyarbakır Kültür Varlıklarını  
Koruma Bölge Kurulunun  
26.01.2017 tarih ve ...8.112  
Sayılı Karar Eki dir.