

T.C.
KÜLTÜR ve TURİZM BAKANLIĞI
KÜTAHYA KÜLTÜR VARLIKLARINI KORUMA BÖLGE KURULU
KARAR

Toplantı Tarihi ve No : 15.06.2020-314
Karar Tarihi ve No : 15.06.2020-5756

64.01/180
Toplantı Yeri
KÜTAHYA

Uşak ili, Banaz ilçesi, Susuz köyü, Kır mevkiinde, tapunun 125 ada, 47 parselde kayıtlı, özel mülkiyete ait, taşınmaz üzerinde su kuyusu açılması talebi ve tespit edilen Susuz Arkeolojik Yerleşimi'nin 1. (birinci) derece arkeolojik sit olarak tescil edilmesi istemine ilişkin, Uşak İl Kültür ve Turizm Müdürlüğü'nün 10.02.2020 tarih ve E.127023 sayılı yazısı ve ekleri, kurum görüşlerinin bildirilmesinin istendiği, Kütahya Kültür Varlıklarını Koruma Bölge Kurulu Müdürlüğü'nün 13.03.2020 tarih ve E.244171 sayılı yazısı ve eki, alana ilişkin kadastro haritasının istenildiği Kütahya Kültür Varlıklarını Koruma Bölge Kurulu Müdürlüğü'nün 17.03.2020 tarih ve E.254763 sayılı yazısı ve eki, istenen kurum görüşlerinin iletilindiği; Maden ve Petrol İşleri Genel Müdürlüğü'nün 17.03.2020 tarih ve E.414832 sayılı yazısı ve eki, Çevre ve Şehircilik İl Müdürlüğü'nün 18.03.2020 tarih ve E.4508 sayılı yazısı, İller Bankası Anonim Şirketi, Mekansal Planlama Dairesi Başkanlığı'nın 18.03.2020 tarih ve E.11373 sayılı yazısı, Devlet Su İşleri 2. Bölge Müdürlüğü'nün 22.03.2020 tarih ve E.193778 sayılı yazısı ve eki, Kültür Varlıkları ve Müzeler Genel Müdürlüğü, Yatırım ve İşletmeler Genel Müdürlüğü'nün 03.04.2020 tarih ve E.291314 sayılı yazısı, Karayolları 2. Bölge Müdürlüğü'nün 03.04.2020 tarih ve E.85184 sayılı yazısı, alana ilişkin kadastro haritasının iletilindiği Uşak Valiliği, Kadastro Müdürlüğü'nün 08.05.2020 tarih ve E.1192503 sayılı yazısı ve eki ile Kütahya Kültür Varlıklarını Koruma Bölge Kurulu Müdürlüğü uzmanlarınca hazırlanan Müdürlük evrakına 11.06.2020 tarih ve 227292 sayı ile kayıtlı rapor okundu, ekleri ve işlem dosyası incelendi, yapılan görüşmeler sonucunda;

Uşak ili, Banaz ilçesi, Susuz köyünde tespit edilen, Susuz Arkeolojik Yerleşimi'nin Uşak Müze Müdürlüğü uzmanlarınca hazırlanan 04.02.2020 tarihli raporları doğrultusunda 1. (birinci) derece arkeolojik sit olarak tescil edilmesine, alana ilişkin hazırlanan sit sınırlarını gösteren 1/25000 ölçekli harita, kadastral harita, tescil fişi ve parsellere şerh listesinin onaylanmasına; söz konusu alanda Kültür Varlıklarını Koruma Yüksek Kurulunun 05.11.1999 tarih ve 658 sayılı ilke kararının geçerli olduğuna, 125 ada, 47 numaralı parselde kayıtlı taşınmazın sit sınırları içerisinde kalan bölümünün üzerinde su kuyusu açılması talebinin uygun olmadığına, karar verildi.

AVRUPA KONSEYİ	DOĞAL ve KÜLTÜREL VARLIKLARI KORUMA ENVANTERİ D.K.V.K.E	SİT	ENVANTER NO:
TÜRKİYE	KÜLTÜR VARLIKLARI VE MÜZELER GENEL MÜDÜRLÜĞÜ		HARİTA NO:
İLİ: UŞAK	İLÇESİ: BANAZ	MAHALLE,KÖY VEYA MEVKİİ: SUSUZ	KADASTRO: PAFTA: ADA: PARSEL:



ADI: SUSUZ ARKEOLOJİK YERLEŞİM ALANI

GENEL TANIMI: Bahse konu yerleşim alanı; Susuz Köyü yerleşik alanının yaklaşık 1,5km doğusunda yer almaktadır. Çevresi tarım arazileriyle çevrili olup, üzerinde de tarım faaliyeti sürdürülmektedir. Yerleşim alanında yoğun miktarda roma dönemine tarihlendirilen seramik parçaları ve 1(bir) adet sütun parçası görülmüştür. Yapmış olduğumuz yüzey araştırmasında rastlanılan buluntular neticesinde alanın roma dönemine ait bir yerleşim yeri olduğu kanısına varılmıştır. Alanın güney sınırında ve 200m kuzeyinde yol olması nedeniyle kaçak kazıya açık bir konumda yer almaktadır.

ŞİMDİKİ TEHLİKELER: Kaçak kazılarla ve tarım yoluyla tahribata açık.	KORUMA DERECESİ: 1. Derece Arkeolojik Sit
ŞİMDİKİ DURUM: -	HAZIRLAYANLAR: 04 / 02 / 2020 V. Burcu BUNSUZ Arkeolog
SİT POTANSİYELİ: Var (1. Derece Arkeolojik Sit)	Sevil ARSLAN Sanat Tarihçi
ŞİMDİKİ KORUMA: Korumasız	KONTROL EDEN: : Şerif SÖYLER 04/02/2020 Müze Müdürü
ÖNERİLEN KORUMA: Jandarma ve Susuz Köyü Muhtarlığı	KURUL KARARLARI NO: / / 2020
YAYIN DİZİSİ:	REVİZYON:
GÖZLEMLER:	KURUL KARARI:

HARİTALAR,FOTOĞRAFLAR:





Yagmur Bursalı
Arkeolog

Fot. Çekim tarihi:13.01.2020

T.C
KÜLTÜR VE TURİZM BAKANLIĞI
Kütahya Kültür Varlıklarını
Koruma Bölge Kurulu Müdürlüğü

KÜTAHYA
KÜLTÜR VARLIKLARINI KORUMA
BÖLGE KURULU MÜDÜRLÜĞÜ
15/06/2020 TARİH VE 5756
SAYILI KARAR EKİDİR.

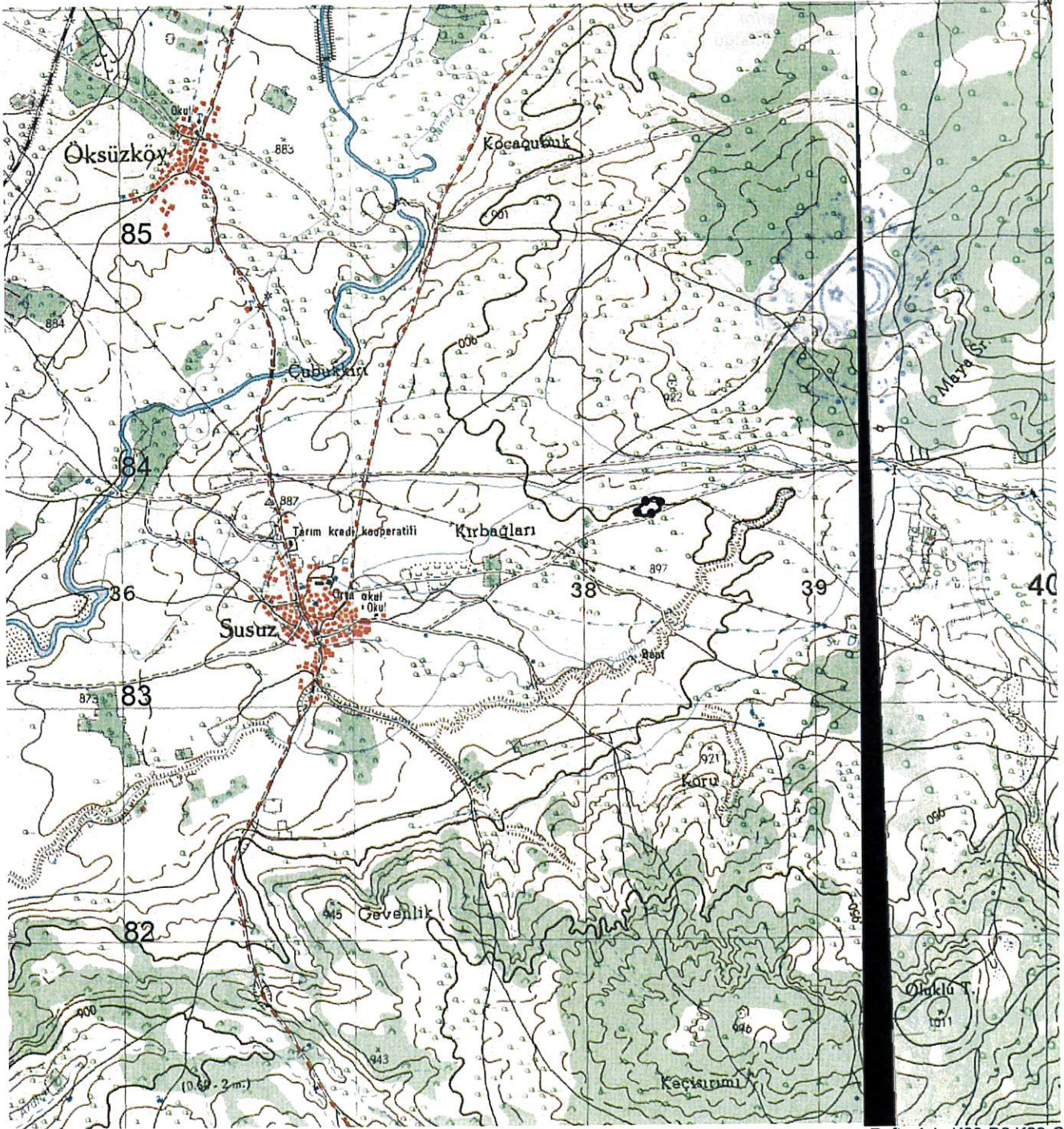

Ela ALTUN
Arkeolog

ASLI GIBİDİR

Mehmet Ali KARAKAYA
Müdür

UŞAK İLİ, BANAZ İLÇESİ, SUSUZ KÖYÜ
SUSUZ ARKEOLOJİK YERLEŞİM ALANI
I.DERECE ARKEOLOJİK SİT

K
↑
1/25000



Pafta Adı: K23-D2,K23-C1

Alan:4893.00 m

:I.Derece Arkeolojik Sit

UTM 6 derecelik dilime esas Avrupa 1950 (ED-50)
datumu koordinat değerleri

Nokta No	Y	X
1	738314.461	4283884.150
2	738331.461	4283879.150
3	738338.461	4283869.150
4	738339.461	4283834.150
5	738339.461	4283834.150
6	738325.461	4283827.149
7	738309.461	4283817.149
8	738289.461	4283811.149
9	738270.461	4283807.149
10	738252.461	4283811.149
11	738247.461	4283823.149
12	738246.460	4283841.150
13	738258.461	4283852.150
14	738274.461	4283863.150
15	738294.461	4283875.150
16	738312.461	4283883.150

UTM 3 derecelik dilime esas Avrupa 1950 (ED-50)
datumu koordinat değerleri

Nokta No	Y	X
1	477299.021	4282068.245
2	477315.843	4282062.693
3	477322.510	4282052.472
4	477322.364	4282017.468
5	477322.364	4282017.468
6	477308.147	4282010.932
7	477291.833	4282001.463
8	477271.653	4281996.123
9	477252.538	4281992.747
10	477234.683	4281997.333
11	477230.080	4282009.487
12	477229.670	4282027.505
13	477242.020	4282038.103
14	477258.366	4282048.571
15	477278.743	4282059.906
16	477296.989	4282067.311

T.C
KÜLTÜR VE TURİZM BAKANLIĞI
Kütahya Kültür Varlıklarını
Koruma Bölge Kurulu Müdürlüğü

KÜTAHYA
KÜLTÜR VARLIKLARINI KORUMA
BÖLGE KURULU MÜDÜRLÜĞÜ
15.06/2020 TARİH VE 5756
SAYILI KARAR EKİDİR


Ela ALTUN
Arkeolog



UŞAK İLİ, BANAZ İLÇESİ, SUSUZ KÖYÜ
SUSUZ ARKEOLOJİK YERLEŞİM ALANI
I.DERECE ARKEOLOJİK SİT

4 282 000
477 200

4 282 000
477 400

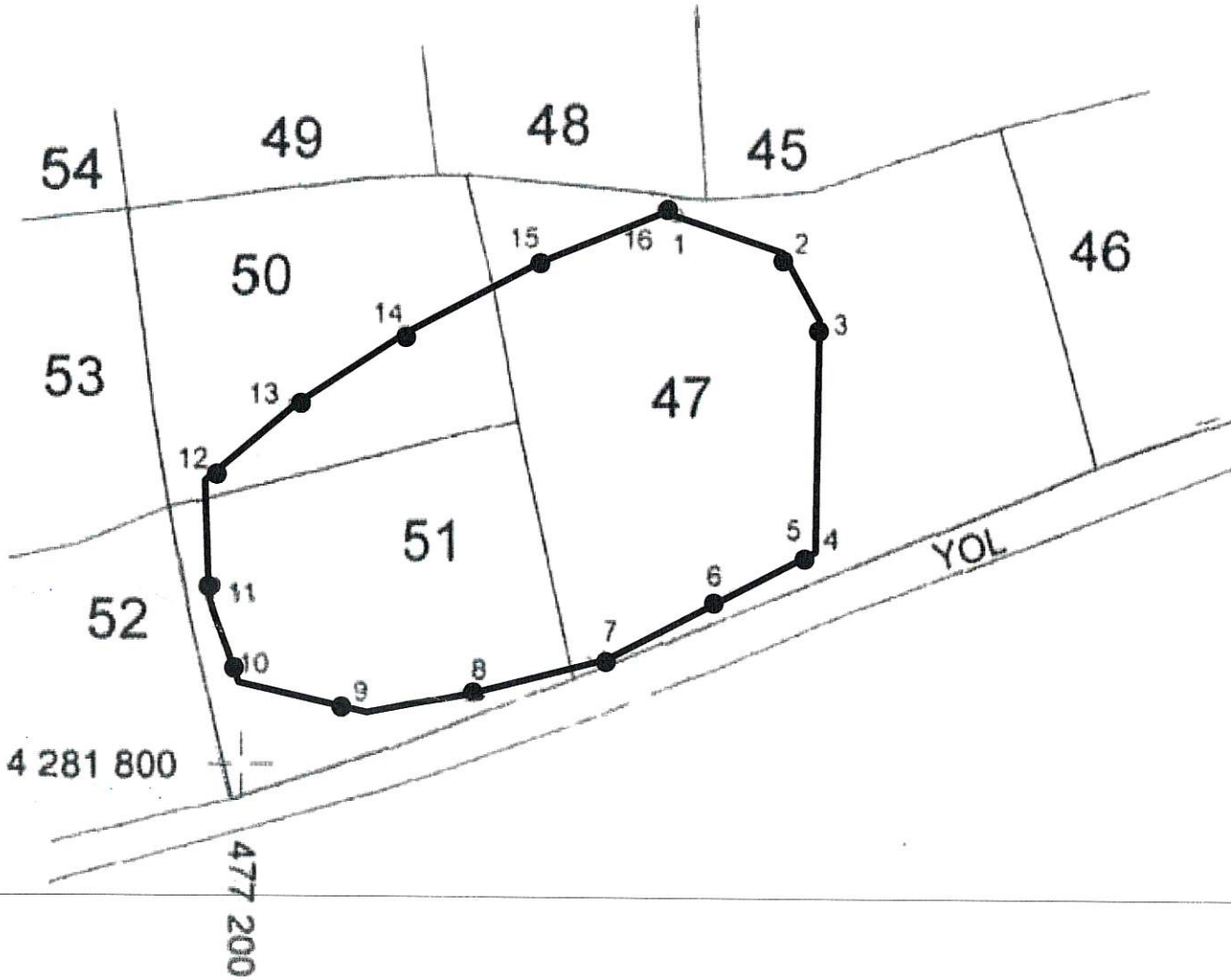
Alan:4893.00 m²

:I.Derece Arkeolojik Sit

UTM 3 derecelik dilime esas Avrupa 1950 (ED-50)
datumu koordinat değerleri

Nokta No	Y	X
1	477299.021	4282068.245
2	477315.843	4282062.693
3	477322.510	4282052.472
4	477322.364	4282017.468
5	477322.364	4282017.468
6	477308.147	4282010.932
7	477291.833	4282001.463
8	477271.653	4281996.123
9	477252.538	4281992.747
10	477234.683	4281997.333
11	477230.080	4282009.487
12	477229.670	4282027.505
13	477242.020	4282038.103
14	477258.366	4282048.571
15	477278.743	4282059.906
16	477296.989	4282067.311

ADA NO:125



T.C
KÜLTÜR VE TURİZM BAKANLIĞI
Kütahya Kültür Varlıklarını
Koruma Bölge Kurulu Müdürlüğü

KÜTAHYA
KÜLTÜR VARLIKLARINI KORUMA
BÖLGE KURULU MÜDÜRLÜĞÜ
15 06 /2020 TARİH VE 5756
SAYILI KARAR EKİDİR

Ela ALTUN
Arkeolog



4 281 800
477 400

**KÜTAHYA KÜLTÜR VARLIKLARINI KORUMA BÖLGE KURULU'NUN 15/06/2020 TARİH VE 5756 SAYILI
KARARI İLE TESCİLLENEN I.(BİRİNCİ) DERECE ARKEOLOJİK SİT İÇERİSİNDE KALAN PARSELLERİN
LİSTESİ**

SIRA NO	İLİ	İLÇESİ	KÖYÜ	PAFTA	ADA	PARSEL	ŞERH KONULACAK KISMI
1	Uşak	Banaz	Susuz	K23-D2	125	47	Bir Kısmı
2	Uşak	Banaz	Susuz	K23-D2	125	50	Bir Kısmı
3	Uşak	Banaz	Susuz	K23-D2	125	51	Büyük Bir Kısmı

T.C
KÜLTÜR VE TURİZM BAKANLIĞI
Kütahya Kültür Varlıkları
Koruma Bölge Kurulu Müdürlüğü

KÜTAHYA
KÜLTÜR VARLIKLARINI KORUMA
BÖLGE KURULU MÜDÜRLÜĞÜ
15/06/2020 TARİH VE 5756
SAYILI KARAR EKİDİR

Ela ALTUN
Arkeolog

