



T.C.
KÜLTÜR ve TURİZM BAKANLIĞI
KÜTAHYA KÜLTÜR VARLIKLARINI KORUMA BÖLGE KURULU
KARAR

Toplantı Tarihi ve No : 21.07.2020-317
Karar Tarihi ve No : 21.07.2020-5797

64.02/87
Toplantı Yeri
KÜTAHYA

Uşak ili, Eşme ilçesi, Kemer köyü, Hatipler mevkiinde, tapunun 40 ada, 32 numaralı parselde kayıtlı, mülkiyeti Maliye Hazinesine ait, taşınmaz üzerinde tespit edilen Çıplak Tepe Tümülüsünün 1. derece arkeolojik sit olarak tescil edilmesi ve taşınmaz üzerinde açılmış olan izinsiz kazı çukurunun değerlendirilmesi istemine ilişkin, Uşak İl Kültür ve Turizm Müdürlüğünün 22.04.2020 tarih ve E.315798 sayılı yazısı ve ekleri, kurum görüşlerinin bildirilmesinin istendiği, Kütahya Kültür Varlıklarını Koruma Bölge Kurulu Müdürlüğünün 04.06.2020 tarih ve E.376446 sayılı yazısı ve eki, istenen kurum görüşlerinin iletilindiği; Tarım ve Orman Bakanlığı, Doğa Koruma ve Milli Parklar Genel Müdürlüğünün 08.06.2020 tarih ve E.1546805 sayılı yazısı ve eki, İller Bankası Anonim Şirketi, Mekansal Planlama Dairesi Başkanlığının 08.06.2020 tarih ve E.19707 sayılı yazısı, Devlet Su İşleri Genel Müdürlüğü 2. Bölge Müdürlüğünün 09.06.2020 tarih ve E.310460 sayılı yazısı, Kültür Varlıkları ve Müzeler Genel Müdürlüğü, Yatırım ve İşletmeler Genel Müdürlüğünün 10.06.2020 tarih ve E.393430 sayılı yazısı, alana ilişkin kadastral haritasının istenildiği Kütahya Kültür Varlıklarını Koruma Bölge Kurulu Müdürlüğünün 12.06.2020 tarih ve E.400073 sayılı yazısı ve eki, Karayolları Genel Müdürlüğü, 2. Bölge Müdürlüğünün 22.06.2020 tarih ve E.131004 sayılı yazısı, Uşak Valiliği, Çevre ve Şehircilik İl Müdürlüğünün 29.06.2020 tarih ve E.7835 sayılı yazısı ile Kütahya Kültür Varlıklarını Koruma Bölge Kurulu Müdürlüğü uzmanlarınca hazırlanan Müdürlük evrakına 17.07.2020 tarih ve 286640 sayı ile kayıtlı rapor okundu, ekleri ve işlem dosyası incelendi, yapılan görüşmeler sonucunda;

Uşak ili, Eşme ilçesi, Kemer köyünde tespit edilen, Çıplak Tepe Tümülüsünün, Uşak Müze Müdürlüğü uzmanlarınca hazırlanan 21.04.2020 tarihli rapor doğrultusunda 1. derece arkeolojik sit olarak tescil edilmesine, alana ilişkin hazırlanan sit sınırlarını gösteren 1/25000 ölçekli harita, kadastral harita, tescil fişinin onaylanmasına; söz konusu alanda Kültür Varlıklarını Koruma Yüksek Kurulunun 05.11.1999 tarih ve 658 sayılı ilke kararının geçerli olduğuna; açılmış olan izinsiz kazı çukurunun, adli tahkikat tamamlandıktan sonra, ilgili yerel idaresi imkanları ile Uşak Müze Müdürlüğü denetiminde, elenmiş kendi dolgu toprağı ile kapatılmasına; yapılan çalışmalar sonucunda hazırlanan bilgi ve belgeler ile Cumhuriyet Başsavcılığına yapıldığı anlaşılan suç duyurusu sonucunun Kütahya Kültür Varlıklarını Koruma Bölge Kurulu Müdürlüğüne iletilmesine, karar verildi.

AVRUPA KONSEYİ	DOĞAL ve KÜLTÜREL VARLIKLARI KORUMA ENVANTERİ D.K.V.K.E	SİT	ENVANTER NO:
TÜRKİYE	KÜLTÜR VARLIKLARI VE MÜZELER GENEL MÜDÜRLÜĞÜ		HARİTA NO:
İLİ: UŞAK	İLÇESİ: Eşme	MAHALLE,KÖY VEYA MEVKİİ: Kemer Köyü	KADASTRO: PAFTA: - ADA: 40 PARSEL: 32
ADI: ÇIPLAKTEPE TÜMÜLÜSÜ			
<p>GENEL TANIMI: Eşme İlçesinin kuzeybatısında, Kula- Eşme yolunun 600 m. batısında ve Kemer Köyü 40 ada, 32 parselde yer aldığı görülmüştür. Çıplak Tepe Tümülüsü olarak adlandırılan tümülüste Kültür Bakanlığı Anıtlar ve Müzeler Genel Müdürlüğü'nün 7.1.1999 tarih ve 93 sayılı ruhsatıyla, müze müdürlüğü tarafından kurtarma kazısı ve temizlik çalışmaları yapıldığı anlaşılmıştır. Tümülüse uzunluğu 660 cm. genişliği 162 cm. olan dromosdan giriş yapılmakta ve dromosun devamında 125 cm. yüksekliğinde ve 120 cm. genişliğinde kapı bulunmaktadır. 1999 yılında yapılan çalışmalardan sonra bu alanlara toprak dolmuştur. Tümülüsün içerisinde önce büyük daha sonra ise ikinci küçük bir kapı ile geçiş sağlanan ikinci küçük bir oda bulunur. İlk odanın mevcut yüksekliği 135 cm, genişliği 262x190 cm. dir. Diğer odanın yüksekliği 135 cm, uzunluğu 120 cm. dir. Tümülüsün içerisi boş durumdadır. 2. Odanın duvarına kaçak kazı yapanlar tarafından açıldığı düşünülen koridorlar mevcut olup Tümülüsün yapıldığı şekil itibari ile M.Ö 6-4. yy. arasına tarihlendirilmektedir.</p>			
ŞİMDİKİ TEHLİKELER: Kaçak kazı ve doğal tahribata açık		KORUMA DERECESİ: I. Derece	
ŞİMDİKİ DURUM:		Arkeolojik Sit	
SİT POTANSİYELİ: (I. Derece Arkeolojik Sit)		HAZIRLAYANLAR: 21.04.2020 İlhan ÇAVUŞ Arkeolog Müberra TÜRKER Sanat Tarihçi	
ŞİMDİKİ KORUMA: Korumasız		KONTROL EDEN: Şerif SOYLER Müze Müdürü 21.04.2020	
ÖNERİLEN KORUMA:Eşme Jandarma Komutanlığı ve Kemer Köyü Muhta		KURUL KARARLARI NO:	
YAYIN DİZİSİ:		/ / 2020	
GÖZLEMLER:		REVİZYON:	
		KURUL KARARI:	
HARİTALAR,FOTOĞRAFLAR:			
			

2020/4/16 14:58



Handwritten signature

Handwritten signature

T.C
KÜLTÜR VE TURİZM BAKANLIĞI
Kütahya Kültür Varlıklarını
Koruma Bölge Kurulu Müdürlüğü

KÜTAHYA
KÜLTÜR VARLIKLARINI KORUMA
BÖLGE KURULU MÜDÜRLÜĞÜ
21/07/2020 TARİH VE 5797
SAYILI KARAR EKİDİR.

Handwritten signature
Ela ALTUN
Arkeolog

ASLI GIBİDİR

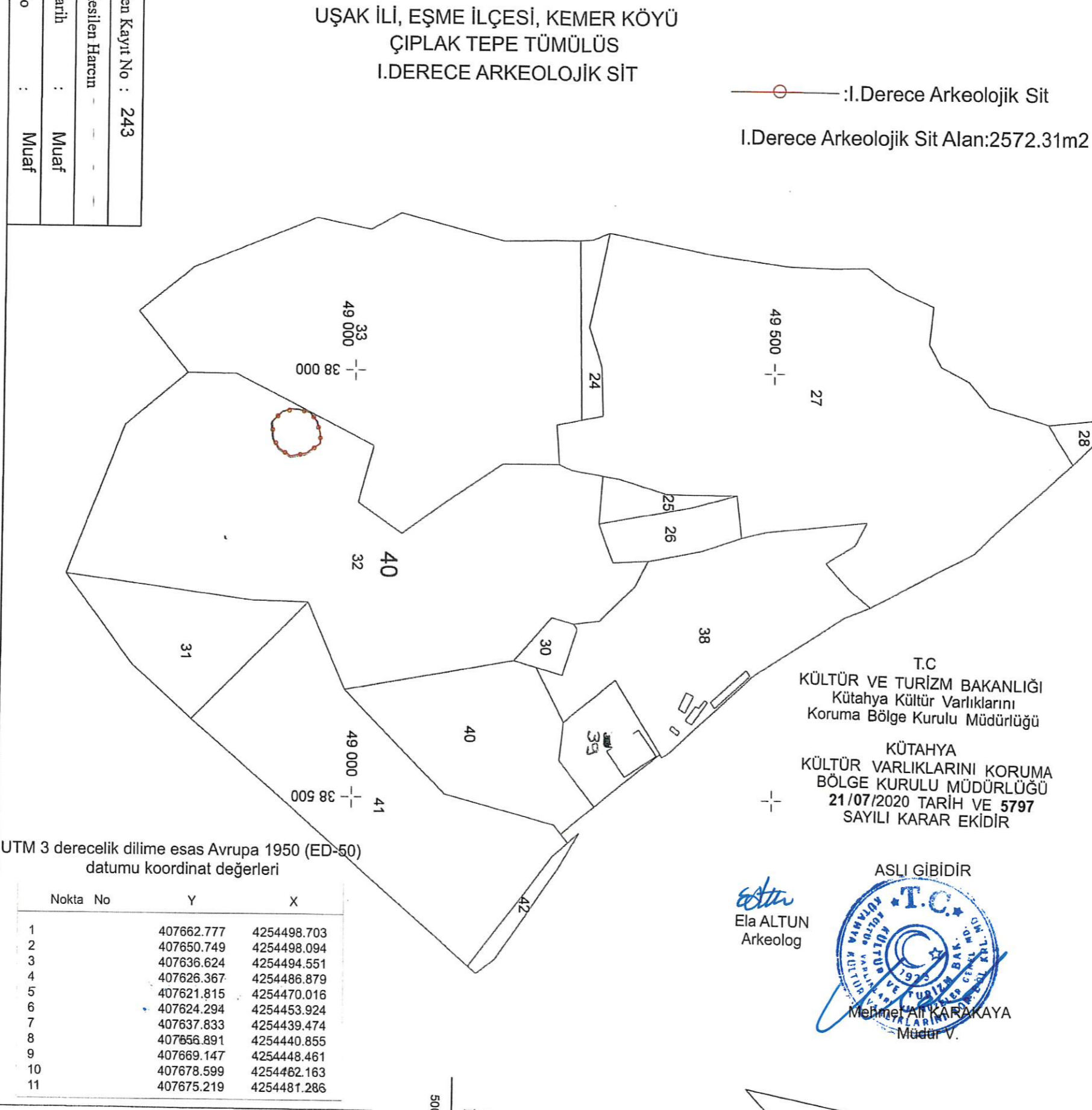
Melmet Ali KARAKAYA
Müdür

HARİTA (PLAN) ÖRNEĞİ

(EK 2)

İli	:Uşak	KADASTRO				Yüzölçümü				
		Gören Yerlerde		Görmeyen Yerlerde						
İlçesi	: Eşme	Kütük Sayfa No	Pafta No	Ada No	Parsel No	Mevkii	Gömlek Sıra No	Ha	m ²	dm ²
Mah / Köy	: Kemer		37-47-H 37-47-K	40	32			13	5081	00

:I.Derece Arkeolojik Sit
I.Derece Arkeolojik Sit Alan:2572.31m2



T.C
KÜLTÜR VE TURİZM BAKANLIĞI
Kütahya Kültür Varlıklarını
Koruma Bölge Kurulu Müdürlüğü

KÜTAHYA
KÜLTÜR VARLIKLARINI KORUMA
BÖLGE KURULU MÜDÜRLÜĞÜ
21/07/2020 TARİH VE 5797
SAYILI KARAR EKİDİR

ASLI GİBİDİR

Ela ALTUN
Arkeolog



UTM 3 derecelik dilime esas Avrupa 1950 (ED-50)
datumu koordinat değerleri

Nokta No	Y	X
1	407662.777	4254498.703
2	407650.749	4254498.094
3	407636.624	4254494.551
4	407626.367	4254486.879
5	407621.815	4254470.016
6	407624.294	4254453.924
7	407637.833	4254439.474
8	407656.891	4254440.855
9	407669.147	4254448.461
10	407678.599	4254462.163
11	407675.219	4254481.286

Adı ve Soyadı	Düzenleyen	Kontrol Eden	Tasdik Eden
Ünvanı	Teknisyen/Tekniker	Kont.Müh./Memuru	Kadastro Müdürü
Adı ve Soyadı	Yakup YAKUT Tekniker	Fen Kont. Memuru Talat CETİN	Melihmet ATA Kadastro Müdürü a. Kontrol/Mühendisli
Tarih	17-07-2020	17 Temmuz 2020	
İmza/Mühür			
B091TKG0010000.FR.303 Rev.No/Tarih:00/10.06.2010			