

**T.C.**  
**KÜLTÜR ve TURİZM BAKANLIĞI**  
**KÜTAHYA KÜLTÜR VARLIKLARINI KORUMA BÖLGE KURULU**  
**KARAR**

Toplantı Tarihi ve No : 28.01.2021-337  
Karar Tarihi ve No : 28.01.2021-6067

**64.01/143**  
Toplantı Yeri  
**KÜTAHYA**

Uşak ili, Banaz ilçesi, Ayvacık köyünde tespit edilen Ayvacık su kemeri ve su yolunun I. derece arkeolojik sit olarak tescil edilmesi istemine ilişkin; Uşak Valiliği İl Kültür ve Turizm Müdürlüğünün 09.03.2020 tarih ve E.224476 sayılı yazısı ve ekleri, kurum görüşlerinin bildirilmesinin istendiği, Kütahya Kültür Varlıklarını Koruma Bölge Kurulu Müdürlüğünün 18.11.2020 tarih ve E.876095 sayılı yazısı ve eki, alana ilişkin kadastro haritasının istenildiği Kütahya Kültür Varlıklarını Koruma Bölge Kurulu Müdürlüğünün 18.11.2020 tarih ve E.877934 sayılı yazısı ve eki, istenen kurum görüşlerinin iletildiği; Mekansal Planlama Dairesi Başkanlığının 25.11.2020 tarih ve E.41299 sayılı yazısı, Doğa Koruma ve Milli Parklar Genel Müdürlüğünün 27.11.2020 tarih ve E.3352258 sayılı yazısı, Karayolları Genel Müdürlüğü 2. Bölge Müdürlüğünün 27.11.2020 tarih ve E.279890 sayılı yazısı, Çevre ve Şehircilik İl Müdürlüğünün 09.12.2020 tarih ve E. 19266 sayılı yazısı, Yatırım ve İşletmeler Genel Müdürlüğünün 14.12.2020 tarih ve E.951504 sayılı yazısı, İmar ve Kentsel İyileştirme Müdürlüğünün 11.01.2021 tarih ve E-26163249-710.03-312 sayılı yazısı ve ekleri, Maden ve Petrol İşleri Genel Müdürlüğünün 12.01.2021 tarih ve E-48909307-101.29.02.00-.2021016802 sayılı yazısı ve ekleri, alana ilişkin kadastro haritasının iletildiği Kütahya Valiliği Kadastro Müdürlüğünün 18.12.2020 tarih ve E.3372931 sayılı yazısı ve eki ile Kütahya Kültür Varlıklarını Koruma Bölge Kurulu Müdürlüğü uzmanlarınca hazırlanan Müdürlük evrakına 22.01.2021 tarih ve 573159 sayılı ile kayıtlı rapor okundu, ekleri ve işlem dosyası incelendi, yapılan görüşmeler sonucunda;

Uşak ili, Banaz ilçesi, Ayvacık köyünde tespit edilen, Ayvacık su kemeri ve su yolunun, Uşak Müze Müdürlüğü uzmanlarınca hazırlanan 06.03.2020 tarihli raporu ve Kütahya Kültür Varlıklarını Koruma Bölge Kurulu Müdürlüğü uzmanlarınca yapılan tespit çalışması doğrultusunda 1.derece arkeolojik sit olarak tescil edilmesine, alana ilişkin hazırlanan sit sınırlarını gösteren 1/25000 ölçekli harita, kadastral harita, parsellere şerh listesi ve tescil fişinin onaylanmasına; söz konusu alanda Kültür Varlıklarını Koruma Yüksek Kurulunun 05.11.1999 tarih ve 658 sayılı ilke kararının geçerli olduğuna, karar verildi.

|                |  |                                    |                                 |
|----------------|--|------------------------------------|---------------------------------|
| AVRUPA KONSEYİ | DOĞAL ve KÜLTÜREL VARLIKLARI<br>KORUMA ENVANTERİ D.K.V.K.E | SİT                                | ENVANTER NO:                    |
| TÜRKİYE        | KÜLTÜR VARLIKLARI VE MÜZELER<br>GENEL MÜDÜRLÜĞÜ            |                                    | HARİTA NO:                      |
| İLİ: UŞAK      | İLÇESİ: BANAZ  | MAHALLE,KÖY VEYA<br>MEVKİİ:AYVACIK | KADASTRO:<br>PAFTA: ADA: PARSEL |

ADI: Ayvacık Su Kemerli ve Su Yolu

GENEL TANIM: Uşak ili, Banaz ilçesi, Ayvacık köyünde arazi incelemesi gerçekleştirilmiş olup söz konusu incelemeler esnasında Roma Dönemine ait olduğu düşünülen su kemerli ve su yolu tespit edilmiştir. Dere yatağı üzerinde tespit edilen su kemerli; ayak kısmı yekpare kayaya şekil vermesi suretiyle kemer kısmı birbirine eklemeli taş dizisinden oluşmaktadır ve sadece ayak kısmı ayaktadır. Taşlar kolay şekil verilebilen küfeki maddeden olup rektogonal şekillidir. Su yolu oldukça dik bir ana kaya oyularak oluşturulmuş, doğal şartlara bağlı olarak su ve rüzgar aşındırmasına maruz kalmış ve zamanla yıpranmıştır. Tespit edilen su kemerli ve su yolunun 4 km mesafedeki Akmonia Antik Kenti için yapıldığı makalelerden de anlaşılmaktadır.

ŞİMDİKİ TEHLİKELER: İzinsiz kazı ve tarımsal tahribata açıktır.

ŞİMDİKİ DURUM: Orman alanı ve tarım arazisi.

SİT POTANSİYELİ: 1. derece arkeolojik sit

KORUMA DERECEŚİ: 1. derece

ŞİMDİKİ KORUMA: Koruma mevcut değil

HAZIRLAYANLAR: 20.01.2021

  
Burcu ÜREN  
Arkeolog

  
Ela ALTUN  
Arkeolog

ÖNERİLEN KORUMA: Kolluk Kuvvetleri

KONTROL EDEN:

  
Mehmet Ali KARAKAYA  
Müdür V.

KURUL KARARLARI NO:

YAYIN DİZİSİ:

REVİZYON:


GÖZLEMLER

KURUL ONAYI:

HARİTALAR, FOTOĞRAFLAR:







T.C  
KÜLTÜR VE TURİZM BAKANLIĞI  
Kütahya Kültür Varlıklarını  
Koruma Bölge Kurulu Müdürlüğü

KÜTAHYA  
KÜLTÜR VARLIKLARINI KORUMA  
BÖLGE KURULU MÜDÜRLÜĞÜ  
28/01/2021 TARİH VE 6067  
SAYILI KARAR EKİDİR.

  
Ela ALTUN  
Arkeolog





# UŞAK İLİ BANAZ İLÇESİ AYVACIK KÖYÜ AYVACIK SU YOLU VE SU KEMERİ I.DERECE ARKEOLOJİK SİT



Su Yolu Koordinatları(UTM 6 DERECE ED50)

| Nokta No | Y          | X           |
|----------|------------|-------------|
| S1       | 745559.252 | 4281627.916 |
| S2       | 745558.568 | 4281657.891 |
| S3       | 745548.844 | 4281579.593 |
| S4       | 745535.016 | 4281678.231 |
| S5       | 745532.415 | 4281572.541 |
| S6       | 745516.817 | 4281683.584 |
| S7       | 745512.318 | 4281564.776 |
| S8       | 745502.269 | 4281566.146 |
| S9       | 745495.875 | 4281566.603 |
| S10      | 745492.195 | 4281678.231 |
| S11      | 745476.539 | 4281584.644 |
| S12      | 745472.925 | 4281664.314 |
| S13      | 745467.023 | 4281598.347 |
| S14      | 745461.149 | 4281640.762 |
| S15      | 745456.867 | 4281625.774 |

Su Kemeri Koordinatları(UTM 6 DERECE ED50)

| Nokta No | Y          | X           |
|----------|------------|-------------|
| K1       | 745410.937 | 4281321.672 |
| K2       | 745403.898 | 4281303.868 |
| K3       | 745398.308 | 4281337.407 |
| K4       | 745386.921 | 4281338.442 |
| K5       | 745381.745 | 4281301.590 |
| K6       | 745375.742 | 4281332.645 |
| K7       | 745373.464 | 4281308.837 |
| K8       | 745371.601 | 4281323.329 |

T.C  
KÜLTÜR VE TURİZM BAKANLIĞI  
Kütahya Kültür Varlıklarını  
Koruma Bölge Kurulu Müdürlüğü

KÜTAHYA  
KÜLTÜR VARLIKLARINI KORUMA  
BÖLGE KURULU MÜDÜRLÜĞÜ  
28/01/2021 TARİH VE 6067  
SAYILI KARAR EKİDİR

ASLI GİBİDİR

Ela ALTUN  
Arkeolog



Onurcan BERK  
Müdür V.



UŞAK İLİ, BANAZ İLÇESİ, AYVACIK KÖYÜ  
AYVACIK SU YOLU VE SU KEMERİ  
BİRİNCİ DERECE ARKEOLOJİK SİT

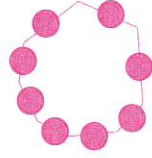
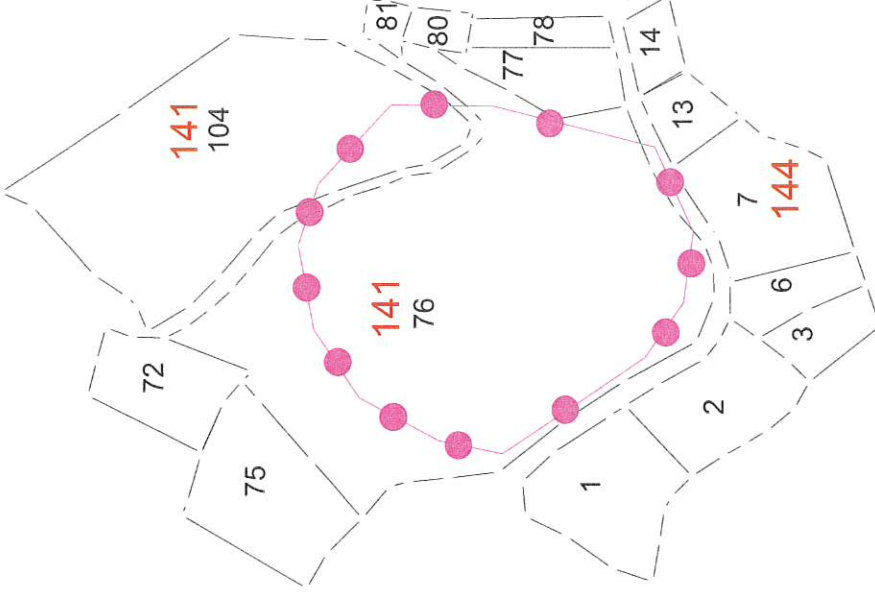
Arkeolojik sit  
UTM 3 derecelik dilime esas Avrupa 1950 (ED50)  
DATUMU KOORDİNAT DEĞERLERİ

Su Yolu Koordinatları(UTM 3 DERECE ED50)

| Nokta Adı | Y          | X           |
|-----------|------------|-------------|
| S1        | 484463.848 | 4279576.973 |
| S2        | 484464.145 | 4279606.944 |
| S3        | 484451.869 | 4279529.033 |
| S4        | 484441.279 | 4279626.037 |
| S5        | 484433.270 | 4279626.037 |
| S6        | 484433.270 | 4279626.037 |
| S7        | 484414.800 | 4279615.423 |
| S8        | 484404.895 | 4279617.121 |
| S9        | 484398.521 | 4279617.766 |
| S10       | 484398.495 | 4279629.437 |
| S11       | 484379.792 | 4279636.444 |
| S12       | 484378.787 | 4279616.162 |
| S13       | 484370.733 | 4279650.446 |
| S14       | 484366.251 | 4279653.016 |
| S15       | 484361.482 | 4279678.182 |

Su Kemeri Koordinatları(UTM 3 DERECE ED50)

| Nokta Adı | Y          | X           |
|-----------|------------|-------------|
| K1        | 484282.202 | 4279293.387 |
| K2        | 484283.545 | 4279291.981 |
| K3        | 484305.648 | 4279275.847 |
| K4        | 484298.033 | 4279258.288 |
| K5        | 484275.826 | 4279256.737 |
| K6        | 484267.789 | 4279264.248 |
| K7        | 484266.401 | 4279278.788 |
| K8        | 484270.843 | 4279287.961 |



ORMAN 187 ADA 1 PARSEL

T.C  
KÜLTÜR VE TURİZM BAKANLIĞI  
Kütahya Kültür Varlıklarını  
Koruma Bölge Kurulu Müdürlüğü

KÜTAHYA  
KÜLTÜR VARLIKLARINI KORUMA  
BÖLGE KURULU MÜDÜRLÜĞÜ  
28/01/2021 TARİH VE 6067  
SAYILI KARAR EKİDİR



Elif ALTUN  
Arkeolog

Onurcan BERK  
Müdür V.

**KÜTAHYA KÜLTÜR VARLIKLARINI KORUMA BÖLGE KURULU'NUN 28/01/2021 TARİH VE 6067 SAYILI KARARI İLE TESCİLLENEN I.(BİRİNCİ) DERECE ARKEOLOJİK SİT İÇERİSİNDE KALAN PARSELLERİN LİSTESİ**

| SIRA NO | İLİ  | İLÇESİ | KÖYÜ    | PAFTA | ADA | PARSEL | PARSELİN ŞERH KONULACAK KISMI |
|---------|------|--------|---------|-------|-----|--------|-------------------------------|
| 1       | UŞAK | BANAZ  | AYVACIK |       | 141 | 76     | Büyük Bir Kısmı               |
| 2       | UŞAK | BANAZ  | AYVACIK |       | 141 | 104    | Bir Kısmı                     |
| 3       | UŞAK | BANAZ  | AYVACIK |       | 187 | 1      | Bir Kısmı                     |

T.C.

KÜLTÜR VE TURİZM BAKANLIĞI  
Kütahya Kültür Varlıklarını  
Koruma Bölge Kurulu Müdürlüğü

KÜTAHYA  
KÜLTÜR VARLIKLARINI KORUMA  
BÖLGE KURULU MÜDÜRLÜĞÜ  
28.1.2021 TARİH VE 6067  
SAYILI KARAR EKİDİR

  
Ela ALTUN  
Arkeolog

