

T.C.
KÜLTÜR VE TURİZM BAKANLIĞI
ADANA KÜLTÜR VARLIKLARINI KORUMA BÖLGE KURULU
KARAR

33.01.476

TOPLANTI TARİHİ VE NO: 25.01.2021-408
KARAR TARİHİ VE NO : 25.01.2021-13119

TOPLANTI YERİ
ADANA

Mersin ili, Anamur ilçesi, Çukurabanoz Mahallesi, tapulama harici alanda tespit edilen Abdallar Mezarlığı ve Sarnıçların tesciline ilişkin, Anamur Müze Müdürlüğünün 18.03.2020 tarihli ve 258158 sayılı yazısı, Adana Koruma Bölge Kurulu Müdürlüğü uzmanlarının 25.11.2020 gün ve 488598 sayıda kayıtlı raporu, kurum görüşlerine ilişkin Adana Kültür Varlıklarını Koruma Bölge Kurulu Müdürlüğünün 04.12.2020 tarihli ve 925121 sayılı yazısı okundu, ekleri ve konunun işlem dosyası incelendi, yapılan görüşmeler sonucunda;

Mersin ili, Anamur ilçesi, Çukurabanoz Mahallesi, tapulama harici alanda tespit edilen 4 Nolu Sarnıç'ın 2863 sayılı yasa kapsamında korunması gerekli taşınmaz kültür varlığı özelliği taşıdığı anlaşıldığından tesciline, yapı grubunun **1. grup** olarak belirlenmesine, kararımız eki haritada gösterilen koruma alanı sınırlarının uygun olduğuna, kültür varlığının yaşamını sürdürebilmesi için Kültür Ve Tabiat Varlıklarını Koruma Yüksek Kurulu'nun 660 sayılı ilke kararı doğrultusunda rölöve, restitüsyon ve restorasyon projelerinin hazırlanarak Kurulumuza sunulmasına karar verildi.

ASLI GİBİDİR
02.02.2020

Münevver Evren KAYA
Bölge Kurulu Müdür V.


**MERSİN İL SINIRLARI İÇERİSİNDEKİ YOL GÜZERGAHINDA
BULUNAN TESCİLLİ ALANLARIN GÖSTERİMİ**



Adana Kültür Varlıklarını
Koruma Bölge Kurulunun
25.01.2021 gün 12.21 sayılı
Karar Ekidir



GÜZERGAH EKSENİ



BİRİNCİ DERECE ARKEOLOJİK SİT

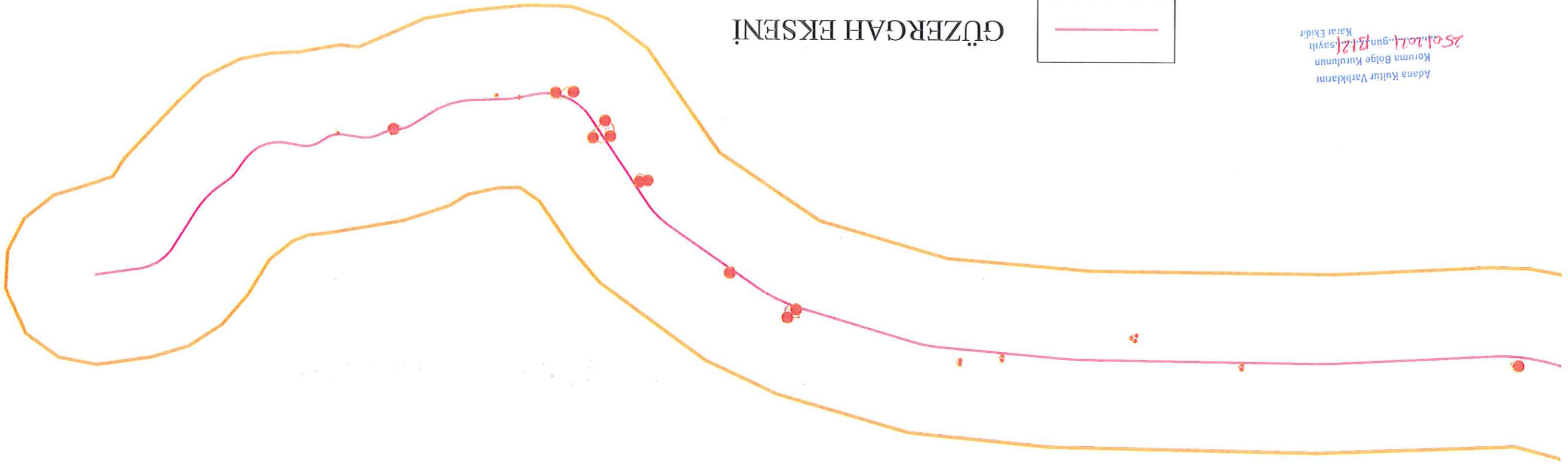


KORUMA ALANI SINIRI

Başlık	İmza
Başkan	[İmza]
Başkan Yard.	[İmza]
Üye	[İmza]
Üye	[İmza]
Üye	[İmza]
Üye	[İmza]
Üye	[İmza]
Üye	[İmza]

Almila PAMPAL ÖZKAYA
Koruma Bölge Kurulu
Müdürü
[Mühür]


**MERSİN İL SINIRLARI İÇERİSİNDEKİ YOL GÜZERGAHINDA
BULUNAN TESCİLLİ ALANLARIN GÖSTERİMİ**



GÜZERGAH EKSENİ




BİRİNCİ DERECE ARKEOLOJİK SİT



KORUMA ALANI SINIRI

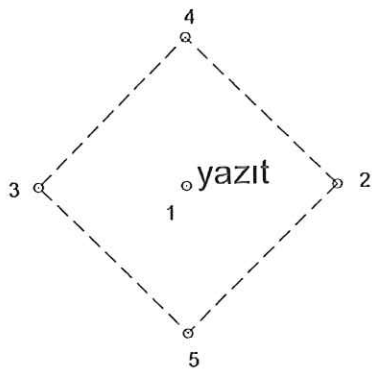


Adana Kültür Varlıklarını
Koruma Bölge Kurulunun
25.01.2021 gün 1312 sayılı
Karar Ekidir



.İ: MERSİN
.ÇESİ : BOZYAZI
İEVKİİ: ORTAGÖL


BOZYAZI ORTAGÖL MEVKİİ YAZIT 1



Adana Kültür Varlıklarını
Koruma Bölge Kurulunun
25.01.2016 gün 131.21 sayılı
Karar Ekidir

LEJAND

----- KORUMA ALANI




KOORDİANT ÖZET CETVELİ ED 50 6 DERECE

NoktaNo	Y	X
1	483300.000	4034240.002
2	483310.000	4034240.002
3	483290.000	4034240.002
4	483300.000	4034250.002
5	483300.000	4034230.002

KOORDİANT ÖZET CETVELİ ED 50 3 DERECE

Nokta Adı	Yeni Y	Yeni X
1	483293.318	4035854.344
2	483303.322	4035854.344
3	483283.314	4035854.344
4	483293.318	4035864.348
5	483293.318	4035844.340



Adana Kültür Varlıklarını
Koruma Bölge Kurulunun
26.10.2016 gün 7212 sayılı
Karar Ekidir

ASLI GİBİDİR
3.1 Ekim 2016

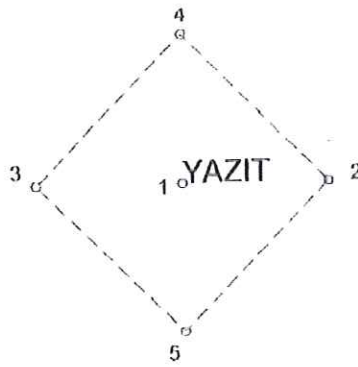
Hasan BATUN
Bölge Kurulu Başkanı

TARAFIMDAN HAZIRLANMIŞTIR.

ORHAN MÜHENDİSLİK ASLI GİBİDİR
Yakup ORHAN
Anamur V.D:54355032254 - HMO:4377
Saray Mah.No:216/1 Tel:814 79 82 ANAMUR
PANDAL ÖZKAYA
Koruma Bölge Kurulu
Müdür V.2

Handwritten signatures in blue ink at the bottom of the page.

ANAMUR ORTAGÖL YAZIT 3



Adana Kültür Varlıklarını
Koruma Bölge Kurulunun
25.01.2021 gün. 13121 sayılı
Karar Ekidir

LEJAND

----- KORUMA ALANI

Başkan	
Başkan V.	X
Üye	
Üye	
Üye	X
Üye	X
Üye	
Üye	

KOORDİNAT ÖZET CETVELİ ED 50 6 DERECE

NoktaNo	Y	X
1	481125.000	4033801.000
2	481135.000	4033801.000
3	481115.000	4033801.000
4	481125.000	4033811.000
5	481125.000	4033791.000

KOORDİNAT ÖZET CETVELİ ED 50 3 DERECE

Nokta Adı	Yeni Y	Yeni X
1	481117.447	4035415.166
2	481127.451	4035415.166
3	481107.443	4035415.166
4	481117.447	4035425.170
5	481117.447	4035405.162

TARAFIMDAN HAZIRLANMIŞTIR.

Adana Kültür Varlıklarını Koruma Bölge Kurulu Onayı	
Başkan	
Başkan V.	X
Üye	
Üye	
Üye	X
Üye	X
Üye	
Üye	

Adana Kültür Varlıklarını
Koruma Bölge Kurulunun
16.06.2021 gün. 12325 sayılı
Karar Ekidir

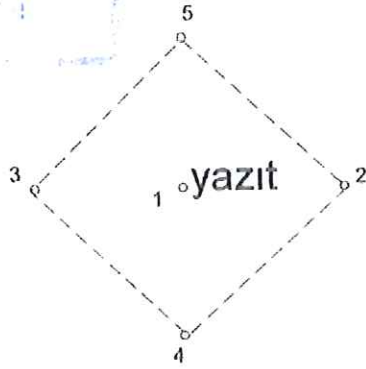
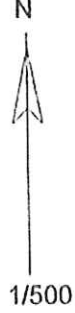
ORHAN MÜHENDİSLİK

Yakup ORHAN
Anamur V.D:54355032254 - HMO:1377
Saray Mah.No:216/1 Tel:814 79 82 ANAMUR



Handwritten signatures and initials in blue ink.

ANAMUR ORTAGÖL YAZIT 2



Adana Kültür Varlıkları
Koruma Bölge Kurulunun
25.01.2022/gün/13121 sayılı
Karar Ekidir

LEJAND

----- KORUMA ALANI



KOORDİNAT ÖZET CETVELİ ED 50 6 DERECE

NoktaNo	Y	X
1	481399.000	4033780.000
2	481410.000	4033780.000
3	481389.000	4033780.000
4	481399.000	4033770.000
5	481399.000	4033790.000

KOORDİNAT ÖZET CETVELİ ED 50 3 DERECE

Nokta Adı	Yeni Y	Yeni X
1	481391.557	4035394.158
2	481402.561	4035394.158
3	481381.553	4035394.158
4	481391.557	4035384.154
5	481391.557	4035404.162

TARAFIMDAN HAZIRLANMIŞTIR.



Adana Kültür Varlıkları
Koruma Bölge Kurulunun
16.06.2022/gün/13121 sayılı
Karar Ekidir

ORHAN MÜHENDİSLİK

Yakup ORHAN
Anamur V.D:54355032254 - HMO:4377
Saray Mah.No:216/1 Tel:814 79 82 ANAMUR



TUZGEDİĞİ MEZAR VE SARNIÇ 1.DERECE ARKEOLOJİK SİT TESCİL HARİTASI

İL: ADANA

İLÇE : ANAMUR


MAHALLE: ÇUKURABANOZ

ADA/PARSEL: ...



ÖLÇEK:1/3000

SİT SINIRI KOORDİNATLARI:
PROJEKSİYON/DATUM : UTM-3 DERECE/ED50



ADANA KÜLTÜR VARLIKLARINI

KORUMA BÖLGE KURULUNUN 25.01.2021

GÜN VE 13.12.2021 SAYILI KARAR EKİDİR

ADANA KÜLTÜR VARLIKLARINI KORUMA
BÖLGE KURULU ONAYI

BAŞKAN

BAŞKAN YRD.

ÜYE

ÜYE

ÜYE

ÜYE

ÜYE

ÜYE

ÜYE

GÖSTERİM:



BİRİNCİ DERECE ARKEOLOJİK SİT SINIRI




SARNIÇ



MEZAR

NoktaNo	Y	X
S1	477791.446	4038001.040
S2	477937.410	4037997.681
S3	477955.731	4037962.565
S4	477957.563	4037935.082
S5	477952.983	4037903.630
S6	477940.768	4037878.285
S7	477920.920	4037863.933
S8	477895.270	4037863.627
S9	477859.542	4037883.170
S10	477826.563	4037899.355
S11	477791.141	4037932.028



KÜLLÜİN ANTİK YOL VE SARNIÇ 1.DERECE ARKEOLOJİK SİT TESCİL HARİTASI

İL: ADANA

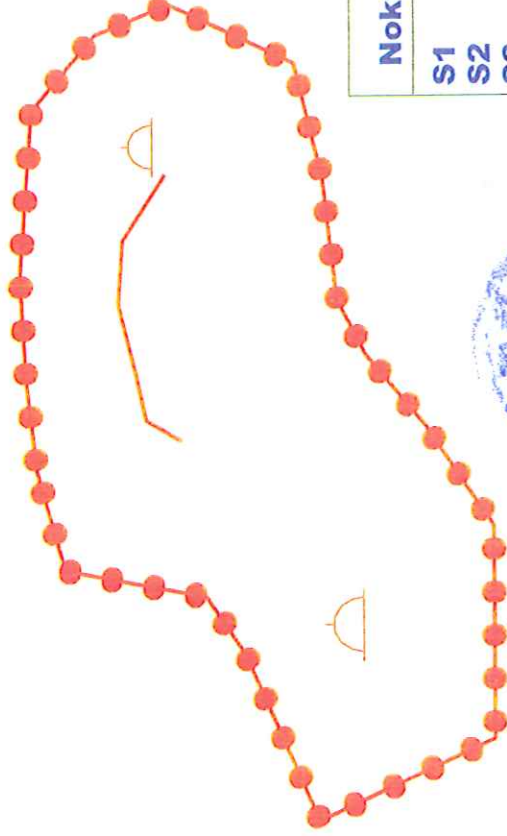
İLÇE : ANAMUR

MAHALLE: ÇUKURABANOZ

ADA/PARSEL:



ÖLÇEK:1/2000



SİT SINIRI KOORDİNATLARI:

PROJEKSİYON/DATUM : UTM-3 DERECE/ED50

NoktaNo	Y	X
S1	480619.796	4035427.448
S2	480665.682	4035424.044
S3	480686.572	4035406.206
S4	480694.947	4035385.386
S5	480678.506	4035350.386
S6	480647.070	4035342.565
S7	480612.853	4035338.517
S8	480597.316	4035330.474
S9	480577.847	4035314.047
S10	480549.659	4035294.985
S11	480490.443	4035294.782
S12	480467.933	4035343.858
S13	480514.425	4035364.589
S14	480530.378	4035375.389
S15	480537.928	4035415.095
S16	480565.603	4035422.942
S17	480591.747	4035425.922



GÖSTERİM:



BİRİNCİ DERECE ARKEOLOJİK SİT SINIRI



SARNIÇ



ANTİK YOL

ADANA KÜLTÜR VARLIKLARINI

KORUMA BÖLGE KURULUNUN 25.01.2021

GÜN VE.....SAYILI KARAR EKİDİR

ADANA KÜLTÜR VARLIKLARINI KORUMA
BÖLGE KURULU ONAYI

BAŞKAN

BAŞKAN YRD.

ÜYE

ÜYE

ÜYE

ÜYE

ÜYE

ÜYE

ÜYE

Handwritten signatures of the board members.

KONUR MEVKİİ ROMA HAVUZU VE SARNIÇ 1.DERECE ARKEOLOJİK SİT TESCİL HARİTASI

İL: ADANA

İLÇE : ANAMUR

MAHALLE: ÇUKURABANOZ

ADA/PARSEL: ...



ÖLÇEK:1/2000



SİT SINIRI KOORDİNATLARI:


PROJEKSİYON/DATUM : UTM-3 DERECE/ED50

NoktaNo	Y	X
S1	479624.097	4036440.892
S2	479688.321	4036398.547
S3	479728.903	4036345.968
S4	479673.148	4036305.739
S5	479611.747	4036341.733
S6	479572.577	4036398.194

GÖSTERİM:



BİRİNCİ DERECE ARKEOLOJİK SİT SINIRI



SARNIÇ



ROMA HAVUZU

ADANA KÜLTÜR VARLIKLARINI

KORUMA BÖLGE KURULUNUN 25.01.2021

GÜN VE 13121...SAYILI KARAR EKİDİR

ADANA KÜLTÜR VARLIKLARINI KORUMA
BÖLGE KURULU ONAYI

BAŞKAN
BAŞKAN YRD.
ÜYE
ÜYE
ÜYE
ÜYE
ÜYE
ÜYE

(Signatures and stamps of the Board Members)

ADANA KÜLTÜR VARLIKLARINI KORUMA

Bölge Kurulu

Adana

13.01.2021

(Signature)

(Signature)

KIRKKUYULAR ROMA HAVUZU VE SARNIÇ 1.DERECE ARKEOLOJİK SİT ALANI TESCİL HARİTASI

İL: MERSİN

İLÇE : ANAMUR

MAHALLE: ÇUKURABANOZ

PARSEL:



ÖLÇEK:1/1400

SİT SINIRI KOORDİNATLARI:

PROJEKSİYON/DATUM : UTM-3 DERECE/ED50

NoktaNo	Y	X
S1	478610.894	4037473.870
S2	478616.750	4037471.839
S3	478625.894	4037465.596
S4	478638.790	4037452.450
S5	478646.332	4037442.695
S6	478650.264	4037436.208
S7	478647.927	4037429.470
S8	478643.351	4037420.683
S9	478639.291	4037411.713
S10	478628.142	4037404.906
S11	478613.003	4037403.263
S12	478601.619	4037410.422
S13	478589.297	4037404.789
S14	478576.740	4037401.738
S15	478562.657	4037411.478
S16	478559.632	4037424.926
S17	478561.718	4037441.991
S18	478580.847	4037464.641



ADANA KÜLTÜR VARLIKLARINI

KORUMA BÖLGE KURULUNUN 25.01.2021

GÜN VE 12/21 SAYILI KARAR EKİDİR

ADANA KÜLTÜR VARLIKLARINI KORUMA
BÖLGE KURULU ONAYI

BAŞKAN

BAŞKAN YRD.

ÜYE

ÜYE

ÜYE

ÜYE

ÜYE

ÜYE

ÜYE

[Signature]

[Signature]

[Signature]

[Signature]

[Signature]

[Signature]

[Signature]

[Signature]

[Signature]

GÖSTERİM:



BİRİNCİ DERECE ARKEOLOJİK SİT SINIRI



SARNIÇ



ROMA HAVUZU



ÇUKURABANOZ SARNIÇ-4 TESCİL VE KORUMA ALANI HARİTASI

İL: ADANA

İLÇE : ANAMUR

MAHALLE: ÇUKURABANOZ

ADA/PARSEL: ...

ADANA KÜLTÜR VARLIKLARINI

KORUMA BÖLGE KURULUNUN 25.01.2021

GÜN VE...13121...SAYILI KARAR EKİDİR

ADANA KÜLTÜR VARLIKLARINI KORUMA
BÖLGE KURULU ONAYI

BAŞKAN

BAŞKAN YRD.

ÜYE

ÜYE

ÜYE

ÜYE

ÜYE

ÜYE

ÜYE


[Handwritten Signature]

[Handwritten Signature]

[Handwritten Signature]

[Handwritten Signature]

[Handwritten Signature]



ÖLÇEK:1/1000



KORUMA ALANI VE SARNIÇ KOORDİNATLARI:

PROJEKSİYON/DATUM : UTM-3 DERECE/ED50

NoktaNo	Y	X
K1	473771.840	4038256.177
K2	473835.501	4038255.593
K3	473833.457	4038192.224
K4	473766.876	4038191.056
SARNIÇ	473803.422	4038223.565

GÖSTERİM:

..... KORUMA ALANI SINIRI

..... SARNIÇ



ÇUKURABANOZ SARNIÇ-3 TESCİL VE KORUMA ALANI HARİTASI

İL: ADANA

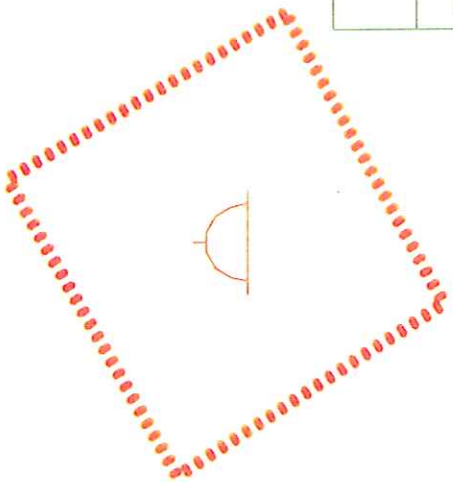
İLÇE : ANAMUR

MAHALLE: ÇUKURABANOZ

ADA/PARSEL: ...



ÖLÇEK:1/1000



KORUMA ALANI VE SARNIÇ KOORDİNATLARI:
PROJEKSİYON/DATUM : UTM-3 DERECE/ED50

NoktaNo	Y	X
K1	475387.716	4038499.089
K2	475411.578	4038458.112
K3	475369.191	4038434.861
K4	475344.194	4038474.293
SARNIÇ	475377.804	4038468.255

ADANA KÜLTÜR VARLIKLARINI

KORUMA BÖLGE KURULUNUN 25.01.2021

GÜN VE 12121 SAYILI KARAR EKİDİR

ADANA KÜLTÜR VARLIKLARINI KORUMA
BÖLGE KURULU ONAYI

BAŞKAN

BAŞKAN YRD.

ÜYE

ÜYE

ÜYE

ÜYE

ÜYE

ÜYE

ÜYE

ASLI GİBİDİR



GÖSTERİM:

..... BİRİNCİ DERECE ARKEOLOJİK SİT SINIRI

SARNIÇ



ÇUKURABANOZ SARNIÇ-2 TEŞCİL VE KORUMA ALANI ALANI HARİTASI

İL: ADANA

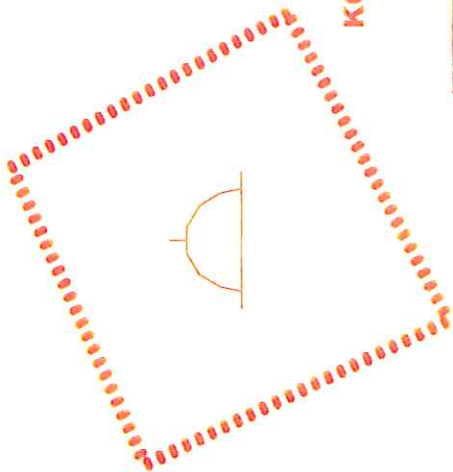
İLÇE : ANAMUR

MAHALLE: ÇUKURABANOZ

ADA/PARSEL: ...



ÖLÇEK:1/1000



ADANA KÜLTÜR VARLIKLARINI

KORUMA BÖLGE KURULUNUN 25.01.2021

GÜN VE...SAYILI KARAR EKİDİR.

ADANA KÜLTÜR VARLIKLARINI KORUMA BÖLGE KURULU ONAYI
BAŞKAN
BAŞKAN YRD.
ÜYE
ÜYE
ÜYE
ÜYE
ÜYE
ÜYE
ÜYE

KORUMA ALANI VE SARNIÇ KOORDİNATLARI:

PROJEKSİYON/DATUM : UTM-3 DERECE/ED50

NoktaNo	Y	X
K1	472534.359	4038590.258
K2	472556.463	4038549.294
K3	472511.240	4038525.972
K4	472490.758	4038570.790
SARNIÇ	472522.907	4038558.020

GÖSTERİM:

..... BİRİNCİ DERECE ARKEOLOJİK SİT SINIRI

SARNIÇ



ÇUKURABANOZ SARNIÇ-1 TESCİL VE KORUMA ALANI ALANI HARİTASI

İL: ADANA


İLÇE : ANAMUR

MAHALLE: ÇUKURABANOZ

ADA/PARSEL: ...



ÖLÇEK:1/1000



KORUMA ALANI VE SARNIÇ KOORDİNATLARI:

PROJEKSİYON/DATUM : UTM-3 DERECE/ED50

NoktaNo	Y	X
K1	475907.415	4038539.575
K2	475912.485	4038489.890
K3	475854.688	4038489.282
K4	475850.632	4038538.966
SARNIÇ	475878.479	4038513.916

ADANA KÜLTÜR VARLIKLARINI

KORUMA BÖLGE KURULUNUN 25.01.2021

GÜN VE...¹³¹²...SAYILI KARAR EKİDİR.

ADANA KÜLTÜR VARLIKLARINI KORUMA
BÖLGE KURULU ONAYI

BAŞKAN

BAŞKAN YRD.

ÜYE

ÜYE

ÜYE

ÜYE

ÜYE

ÜYE

ÜYE

GÖSTERİM:

..... BİRİNCİ DERECE ARKEOLOJİK SİT SINIRI

SARNIÇ



ÇERÇİKIRIĞIYAYLAĞI ROMA HAVUZU VE SARNIÇ 1.DERECE ARKEOLOJİK SİT TESCİL HARİTASI

İL: ADANA

İLÇE : ANAMUR

MAHALLE: ÇUKURABANOZ

ADA/PARSEL: ...



ÖLÇEK:1/2000

SİT SINIRI KOORDİNATLARI:

PROJEKSİYON/DATUM : UTM-3 DERECE/ED50

NoktaNo	Y	X
S1	469239.464	4038571.356
S2	469248.928	4038568.314
S3	469265.659	4038558.513
S4	469281.544	4038545.162
S5	469297.430	4038533.670
S6	469311.963	4038520.151
S7	469313.653	4038501.393
S8	469299.627	4038482.972
S9	469278.333	4038485.000
S10	469241.999	4038509.673
S11	469223.410	4038526.066
S12	469211.749	4038536.881



ADANA KÜLTÜR VARLIKLARINI

KORUMA BÖLGE KURULUNUN 25.01.2021

GÜN VE 13.12.2021 SAYILI KARAR EKİDİR

ADANA KÜLTÜR VARLIKLARINI KORUMA
BÖLGE KURULU ONAYI

BASKAN
BASKAN YRD.
ÜYE
ÜYE
ÜYE
ÜYE
ÜYE
ÜYE
ÜYE

(Handwritten signatures and initials)

GÖSTERİMİ:



BİRİNCİ DERECE ARKEOLOJİK SİT SINIRI



SARNIÇ



ROMA HAVUZU



ABDALLAR MEZARLIĞI VE SARNIÇ 1.DERECE ARKEOLOJİK SİT ALANI TESCİL HARİTASI

İL: ADANA

İLÇE : ANAMUR

MAHALLE: ÇUKURABANOZ

ADA/PARSEL: ...

ADANA KÜLTÜR VARLIKLARINI

KORUMA BÖLGE KURULUNUN 25.01.2021

GÜN VE 13121...SAYILI KARAR EKİDİR

ADANA KÜLTÜR VARLIKLARINI KORUMA
BÖLGE KURULU ONAYI

BAŞKAN

BAŞKAN YRD.

ÜYE

ÜYE

ÜYE

ÜYE

ÜYE

ÜYE

ÜYE



ÖLÇEK:1/3000

GÖSTERİM:



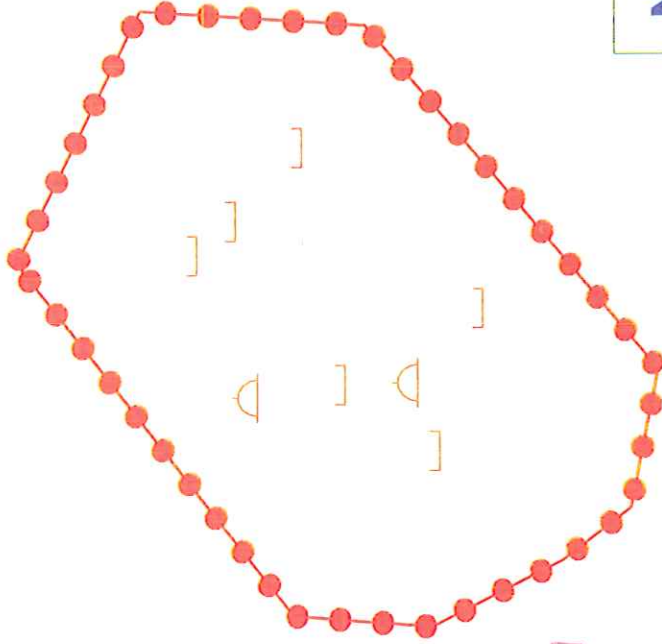
BİRİNCİ DERECE ARKEOLOJİK SİT SINIRI



SARNIÇ



MEZAR



SİT SINIRI KOORDİNATLARI:

PROJEKSİYON/DATUM : UTM-3 DERECE/ED50

NoktaNo	Y	X
S1	480136.399	4035950.618
S2	480241.587	4035898.582
S3	480235.368	4035804.072
S4	480091.884	4035680.683
S5	480034.506	4035692.233
S6	480012.767	4035721.017
S7	479985.013	4035776.020
S8	479989.555	4035834.051



