

T.C.
KÜLTÜR VE TURİZM BAKANLIĞI
DIYARBAKIR KÜLTÜR VARLIKLARINI
KORUMA BÖLGE KURULU
KARAR

Tarihi ve No. :25.03.2021.318
Karar Tarihi ve No. :25.03.2021-8211
Dosya No :23.00.300

Toplantı Yeri
DIYARBAKIR

-I-

Elazığ İli, Merkez İlçesi, Yalınız Köyü sınırları içerisinde bulunan Özel Mülkiyete ait ve tapunun 113 ada 20-21-22-23-24 parsellerinde yer alan “Yalınız Höyüğü”nün I.(Birinci) Derece Arkeolojik Sit olarak tescil edilmesine ilişkin; Elazığ Valiliği İl Kültür ve Turizm Müdürlüğü’nün 10.12.2020 gün ve E.941499 sayılı yazı eki olan 01.12.2020 tarihli müze uzman raporu, Diyarbakır Kültür Varlıklarını Koruma Bölge Kurulu Müdürlüğü’nün kurum görüşlerinin bildirilmesinin istendiği 12.01.2021 gün ve E.1033023 sayılı yazısı, kurum görüşlerinin iletiliği; Karayolları 8. Bölge Müdürlüğü’nün 28.01.2021 gün ve E.334821 sayılı yazısı, D.S.İ. 9.Bölge Müdürlüğü’nün 25.01.2021 gün ve E.915806 sayılı yazısı, İller Bankası Anonim Şirketi Mekansal Planlama Dairesi Başkanlığı’nın 26.01.2021 gün ve E.3456 sayılı yazısı, Diyarbakır Kültür Varlıklarını Koruma Bölge Kurulu Müdürlüğü’nün kadastral haritanın istenildiği 12.01.2021 gün ve E.1033017 sayılı yazısı, istenilen kadastral haritanın iletiliği Elazığ Kadastro Müdürlüğü’nün 22.01.2021 gün ve E.217786 sayılı yazısı ile Diyarbakır Kültür Varlıklarını Koruma Bölge Kurulu Müdürlüğü’nün 05.02.2021 gün ve E.593003 sayılı uzman raporu okundu. Ekleri ve konuya ilişkin bilgi, belgeler incelendi. Yapılan görüşmeler sonunda;

Elazığ İli, Merkez İlçesi, Yalınız Köyü sınırları içerisinde bulunan Özel Mülkiyete ait ve tapunun 113 ada 20-21-22-23-24 parsellerinde yer alan “Yalınız Höyüğü”nün 2863 sayılı Kanunun 6. Maddesi ile Korunması Gerekli Taşınmaz Kültür Varlıklarının ve Sitlerin Tespit ve Tescili Hakkında Yönetmelik’in 4. Maddesinde belirtilen “Korunması Gerekli Taşınmaz Kültür Varlığı” niteliklerini gösterdiğinden, anılan Kanunun 7. maddesi kapsamında sınırları ekli koordinatlı haritada belirlenen şekli ile I. (Birinci) Derece Arkeolojik sit olarak tesciline ve hazırlanan tescil fişinin uygun olduğuna,

13.03.2012 tarih ve 28232 Resmi Gazetede yayımlanarak yürürlüğe giren “Korunması Gerekli Taşınmaz Kültür Varlıklarının ve Sitlerin Tespit ve Tescili Hakkında Yönetmelik” gereği ilgili Tapu Müdürlüğünce, bir kısmı sit sınırları içerisinde kalan 113 ada 20-21-22-23-24 parsellerin tapu kütüğünün beyanlar hanesine “Bir Kısmı I. (Birinci) Derece Arkeolojik Sit” şerhinin bırakılmasına ve işlem sonucuna ilişkin bilgi, belgelerin Diyarbakır Kültür Varlıklarını Koruma Bölge Kurulu Müdürlüğüne iletilmesine,

“Yalınız Höyüğü’nün” bulunduğu alanda, Kültür ve Tabiat Varlıklarını Koruma Yüksek Kurulu’nun Arkeolojik Sitler, Koruma ve Kullanma Koşulları başlıklı 05.11.1999 gün ve 658 sayılı ilke kararının I. Maddesinde belirtilen hükümlerinin geçerli olduğuna ve bu hükümlerin geçiş dönemi koruma esasları ve kullanma koşulları olarak belirlenmesine,

T.C.
KÜLTÜR VE TURİZM BAKANLIĞI
DİYARBAKIR KÜLTÜR VARLIKLARINI
KORUMA BÖLGE KURULU
KARAR

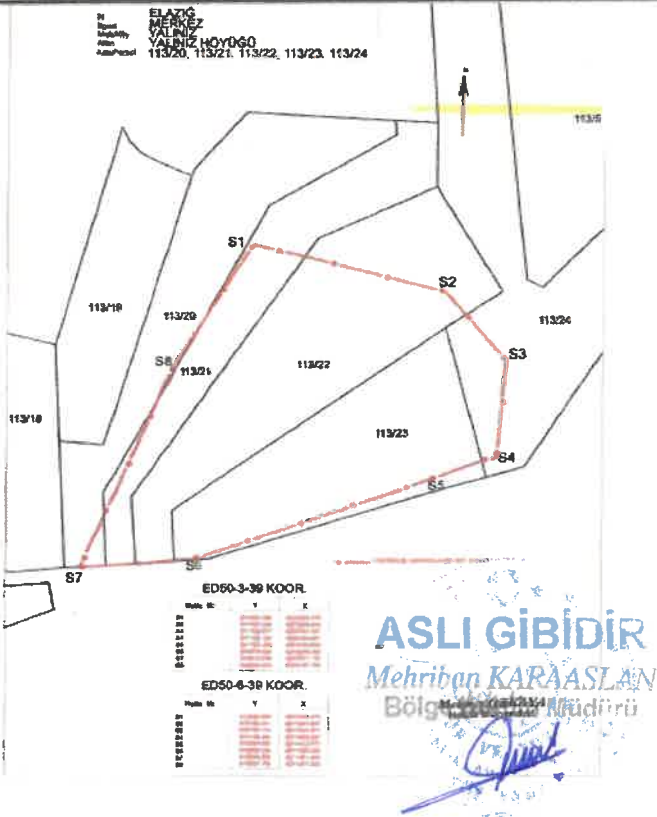
Tarihi ve No. :25.03.2021.318
Karar Tarihi ve No. :25.03.2021-8211
Dosya No :23.00.300

Toplantı Yeri
DİYARBAKIR

-II-


Yalnız Höyüğü'nün sit sınırları içerisinde yapılacak olan her türlü fiziki ve inşai (ifraz, tevhit, imar uygulaması dahil) uygulama öncesinde Koruma Bölge Kurulundan izin alınması gerektiğine, kara verildi.

AVRUPA KONSEYİ		DOĞAL VE KÜLTÜREL VARLIKLARI KORUMA ENYANIERI		D.R.V.N.E.		SIT		LİSTENİN NO		
T Ü R K İ Y E		KÜLTÜR VARLIKLARI VE MÜZELER GENEL MÜDÜRLÜĞÜ				SIT		HARİTA NO		
İL :	Elazığ	İLÇE sl:	Merkez	MAHALLE - KÖY		Yalnız Köyü		PAFTA :	ADA	PARSEL
ADI :	Yalnız Höyük								113	20-21-22-23
<p>GENEL TANIM: "Yalnız Höyüğü" Elazığ İli, Merkez İlçesinin yaklaşık 10 km. güneyinde bulunan Yalnız Köyü sınırları içerisinde ve köy yerleşimin yaklaşık 2 km doğusunda bulunmaktadır. Höyük, doğu-batı yönünde yaklaşık 70 m, kuzey-güney yönünde ise yaklaşık 50 m boyutlarında yayılım göstermektedir. Höyüğün yüksekliği ise yaklaşık 2 m'dir. Höyük yüzeyinde seramik parçaları, obsidyen dilgiler, taş balta parçası bulunmuştur. Ele geçen buluntulardan höyüğün Neolitik Dönem'e tarihlendirilmektedir. Höyük yüzeyi ve çevresi kuru tarım arazisi olarak kullanılmaktadır.</p>										
<p>ŞİMDİKİ TEHLİKELER : Tarım arazisi olarak kullanıldığından zamanla aşınmalar olabilir.</p>										
<p>ŞİMDİKİ DURUM : Kuru tarım arazisi olarak kullanılmaktadır.</p>										
<p>SIT POTANSİYEL : I.Derece Arkeolojik Sit Alanı.</p>						<p>KORUMA DERECESİ I.Derece</p>				
<p>ŞİMDİKİ KORUMA : Herhangi bir koruma durumu yok</p>						<p>HAZIRLAYANLAR Melahat DAĞLI SİPAN (Arkeolog) Hüseyin GÜLER (Arkeolog)</p>				
<p>ÖNERİLEN KORUMA : Tescil edilerek ilgili makamlara duyurulması ve koruma amaçlı gerekli tedbirlerin alınması. (Etrafı tel örgü ile çevrilip gerekli sayıda uyarı levhaları asılmalı.)</p>						<p>Kontrol Eden: Mehriban KARAASLAN (Bölge Kurulu Müdürü)</p>				
<p>YAYIN DİZİSİ :</p>						<p>05.02.2021</p>				
<p>GÖZLEMLER : Alanda bilimsel sondaj ve kazı çalışmalarının yapılması gerekmektedir.</p>						<p>KORUMA KURULU KARARLARI</p>				
						<p>KORUMA KURULU ONAYI</p>				



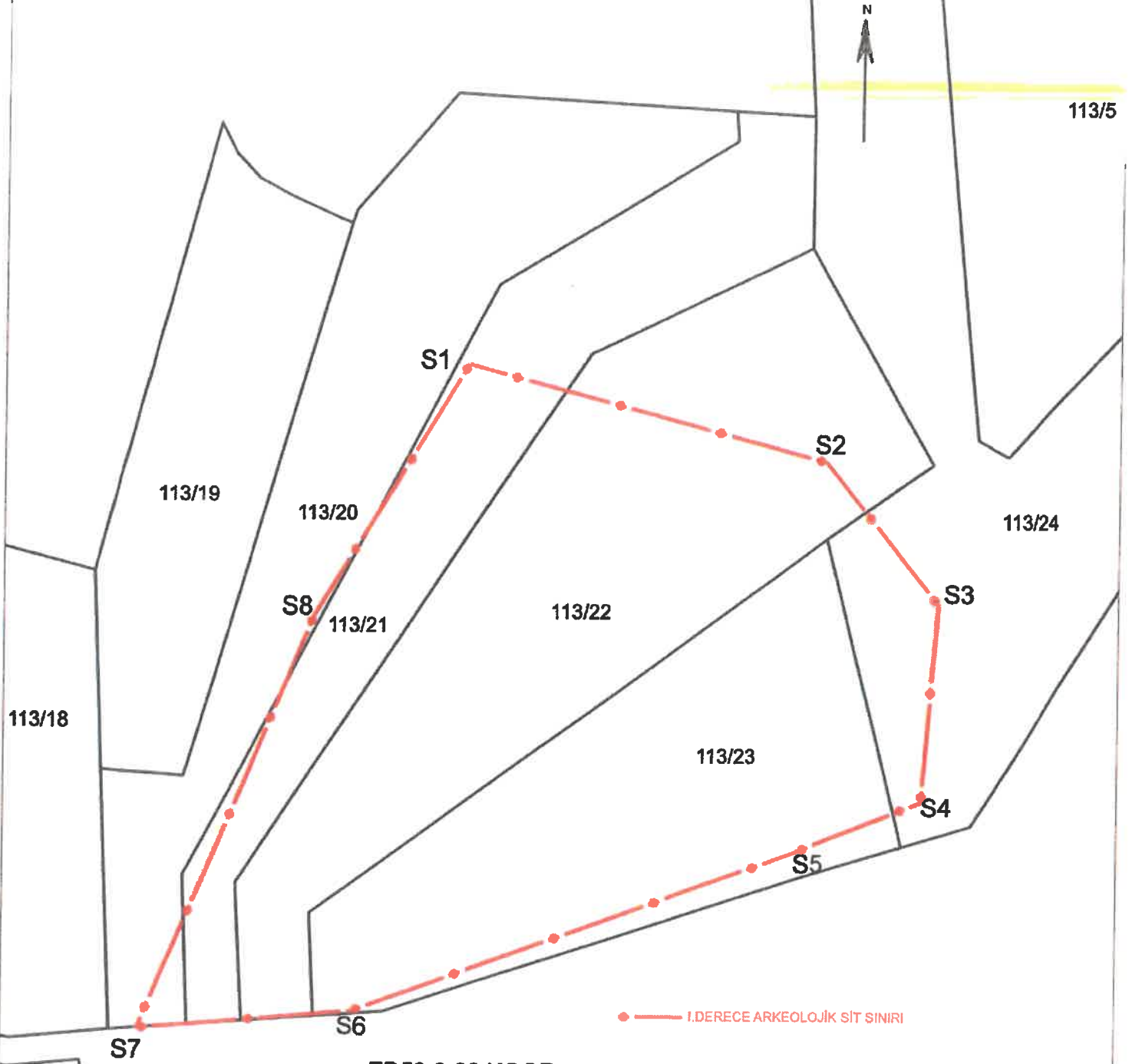
T.C.
Diyarbakır Kültür Varlıklarını
Koruma Bölge Kurulunun
25.03.2021 tarih ve 8211.
Sayılı Karar Eki dir.

Handwritten signatures and initials, including the name 'A. Bayar'.



İli
İlçesi
Mah/Köy
Alan
Ada/Parsel

ELAZIĞ
MERKEZ
YALINIZ
YALINIZ HÖYÜĞÜ
113/20, 113/21, 113/22, 113/23, 113/24



T.C.
Diyarbakır Kültür Varlıklarını
Koruma Bölge Kurulunun
25.03.2021 tarih ve 25.11...
Sayılı Karar Eki dir.

ED50-3-39 KOOR.

Nokta No	Y	X
S1	517007.398	4273257.578
S2	517107.544	4273230.940
S3	517139.577	4273191.151
S4	517135.194	4273135.851
S5	517100.463	4273122.026
S6	516976.039	4273076.168
S7	516916.356	4273071.110
S8	516964.574	4273187.104

ED50-6-39 KOOR.

Nokta No	Y	X
S1	517000.595	4271548.275
S2	517100.701	4271521.647
S3	517132.722	4271481.874
S4	517128.340	4271426.597
S5	517093.623	4271412.777
S6	516969.248	4271306.938
S7	516909.589	4271361.882
S8	516957.788	4271477.830

Handwritten signatures and stamps, including the name Mehmet ÖZKAYA and the title Harita Mühendisi (Map Engineer).

ASLI GIBİDİR
Mehmet KARASLAN
Bölge Kurulu Üyesi