

T.C.
KÜLTÜR VE TURİZM BAKANLIĞI
ESKİŞEHİR KÜLTÜR VARLIKLARININ KORUMA BÖLGE KURULU

KARAR

Toplantı Tarih ve no: 25.09.2020-349
Karar Tarih ve no : 25.09.2020 – 8958

Toplantı Yeri
ESKİŞEHİR

Bilecik İli, Merkez İlçesi, Selbükü Köyü'nde özel mülkiyete ait 1222 parsel ile mülkiyeti kamuya ait tescilsiz orman parselinde tespit edilen Kalaylıderesi Mevkii Mezar Yapısı'nın 2863 Sayılı Kanun Kapsamında korunması gerekli taşınmaz kültür varlığı olarak tescil edilmesi konusunun ve alanda tespit edilen kaçak kazı olayına ilişkin bilgi ve belgelerin iletiildiği Bilecik Valiliğinin (İl Kültür Ve Turizm Müdürlüğü) 10.07.2020 tarih, E.491338 sayılı yazısı ve ekleri, konuyla ilgili faaliyeti etkilenen Kurum ve Kuruluşların görüşlerinin iletiildiği yazılar, Bilecik Valiliğinin (Kadastro Müdürlüğü) 10.09.2020 tarih, E-47577019-170.03.02-2212513 sayılı yazısı ve ekleri, 24.09.2020 tarih, 391811 sayılı dosya inceleme raporu okundu, koordinatlı korunma alanı sınırı krokisi, korunma alanının sınırlarının aktarıldığı kadastral kroki, tescil fişi, fotoğrafları ve dosyası incelendi, yapılan görüşmeler sonucunda;


Bilecik İli, Merkez İlçesi, Selbükü Köyü'nde özel mülkiyete ait 1222 parsel ile mülkiyeti kamuya ait tescilsiz orman parselinde tespit edilen Kalaylıderesi Mevkii Mezar Yapısı'nın 2863 sayılı Kanun kapsamında korunması gerekli taşınmaz kültür varlığı olarak tesciline; koruma grubunun "I. (Bir) Grup" olarak belirlenmesine; hazırlanan tescil fişi, koordinatlı korunma alanı krokisi ve korunma alanı sınırlarının aktarıldığı kadastral krokinin uygun olduğuna; alanda yer alan kaçak kazı olayı ile ilgili Bilecik Valiliğinin (İl Kültür ve Turizm Müdürlüğü) 10.07.2020 tarih, E.491338 sayılı yazısı ekinde Gölpazarı Asliye Ceza Mahkemesinde 05.03.2020 tarih ve 2018/130 Esas nolu davanın görülmekte olduğu belirtildiğinden tekrar suç duyurusunda bulunulmasına gerek olmadığına, anılan davanın seyri ve sonucuna ilişkin Kurul Müdürlüğüne bilgi verilmesine, söz konusu kaçak kazı çukurlarının, ilgili adli makamların uygun görüşünün alınmasının ardından Valiliğince Müze Müdürlüğü uzmanları denetiminde kapatılmasına, uygulama öncesi ve sonrası rapor ve fotoğrafların Kurul Müdürlüğüne iletilmesine; bu süre zarfında kaçak kazı çukurlarının bulunduğu alanda can ve mal güvenliğinin korunmasına yönelik gerekli geçici güvenlik önlemlerinin ilgili kurumlarca ivedilikle alınmasına; korunma alanı sınırları içerisinde güvenlik tedbirlerinin ilgili kurumlarca sıklaştırılmasına ve Kurulumuzdan izinsiz herhangi bir fiziki ve inşai müdahalede bulunulmamasına karar verildi.

AVRUPA KONSEYİ	KÜLTÜREL VARLIKLARI KORUMA ENVANTERİ		ANIT	ENVANTER NO:
TÜRKİYE	ESKİŞEHİR KÜLTÜR VARLIKLARINI KORUMA BÖLGE KURULU			HARİTA NO:
İL: BİLECİK	İLÇESİ: MERKEZ	MAHALLE VE KÖY: SELBÜKÜ KÖYÜ	KORUMA DERECESİ	ANITSAL 1 2 3 ÇEVRESEL 1 2 3
SOKAK VE KAPI NO:		KADASTRO PAFTA: ADA: PARSEL:	MİMARİ ÇAĞI: ROMA DÖNEMİ	
ADI: KALAYLIDERESİ MEVKİİ MEZAR YAPISI	YAPTIRAN:	YAPAN:	VAKFIYE:	
	YAPIM TARİHİ:	KİTABE:		

GENEL TANIM: Söz konusu mezar yapısı, Selbükü Köyü'nün 1500 metre kuzeydoğusunda, Meryem Dağı'nın güney yamacında ve Sakarya Nehri'ne 500 metre mesafede yer almaktadır. Kaçak kazı sonucunda büyük oranda tahrip edilmiş Roma Dönemine ait giriş açıklığı olan tonozlu mezar yapısı bulunmaktadır. Mezar yapısının etrafında tuğla malzeme ve seramik parçaları göze çarpmaktadır. Mezar yapısının yaklaşık 5 metre güneyinde günümüze ait konut ve ağıl bulunmaktadır.

KORUMA DURUMU	A B C	İYİ ORTA FENA	TAŞIYICI	A B C	DIŞ YAPI	A B C	ÜST YAPI	A B C	İÇ YAPI	A B C	SÜSLEME ELEMANLARI	A B C	RUTUBET	A B C	YOK İZİ VAR ÖNEMLİ
---------------	-------------	---------------------	----------	-------------	----------	-------------	----------	-------------	---------	-------------	--------------------	-------------	---------	-------------	--------------------

VAZİYET PLANI:



FOTOĞRAF:



GÖZLEMLER: Kaçak kazıcılar tarafından parçalanarak büyük ölçüde tahrip edilmiştir.

BUGÜNKÜ SAHİBİ:	BAKIMDAN SORUMLU OLAN:	TEKNİK BİLGİLER	Su	Elektrik	Isıtma	Kanalizasyon
-----------------	------------------------	-----------------	----	----------	--------	--------------

YAPILAN ONARIMLAR : ORJİNAL KULLANIMI: Kaya Mezarı

AYRINTILI TANIM: BUGÜNKÜ KULLANIMI:

Mezar Yapısı; blok taşlardan yapılmış bir giriş açıklığına sahip olup mezarın olduğu kısım üstü tuğla malzemeden beşik tonozlu olarak yapılmıştır. Büyük oranda tahrip edilmiş ve tuğla malzeme ve blok taşlar etrafa saçılmıştır. Yapının etrafındaki yığıntı toprakta mezar blok taşları, tuğla malzeme ve seramik parçaları bulunmaktadır. Blok taşları üzerinde herhangi bir süsleme unsuru bulunmamaktadır.

ÖNERİLEN KULLANIMI:

HAZIRLAYANLAR: 21.05.2020

Sanat Tarihçisi: Tülay ŞİMŞEK

Müze Araştırmacısı: Erdal MEAN

KONTROL EDEN: 21.05.2020

Harun KÜÇÜKA YDIN

Müze Müdürü

KURUL ONAYI:

ESKİŞEHİR KÜLTÜR VARLIKLARINI
KORUMA BÖLGE KURULU'NUN
25.09.2020 TARİH, 8958 SAYILI KARARI
EKİDİR.

ASLI GİBİDİR
Rahime KARAOĞLU MURAT
Bölge Kurulu Müdürü V.

EKLER	
RAPOR	
FOTOĞRAF	REVİZYON / / 2020
RÖLÖVE PROJESİ	
RESTORASYON PROJESİ	
HARİTA	
KROKİ	
KİTABE	
VAKFIYE	
DiĞER	

**BİLECİK İLİ MERKEZ SELBÜKÜ KÖYÜ
KAYALIDERESİ MEVKİİ MEZAR YAPISI
I. (BİR) GRUP KORUNMASI GEREKLİ
TAŞINMAZ KÜLTÜR VARLIĞI**


***** Korunma Alanı Sınırı

KALAYLIDERESİ MEVKİİ MEZAR YAPISI

ED/50 Derece

Dilim:36 Dom:33

255699.9-4453094
255699.9-4453100
255698.2-4453103
255688.8-4453092
255685.7-4453100
255690.6-4453103



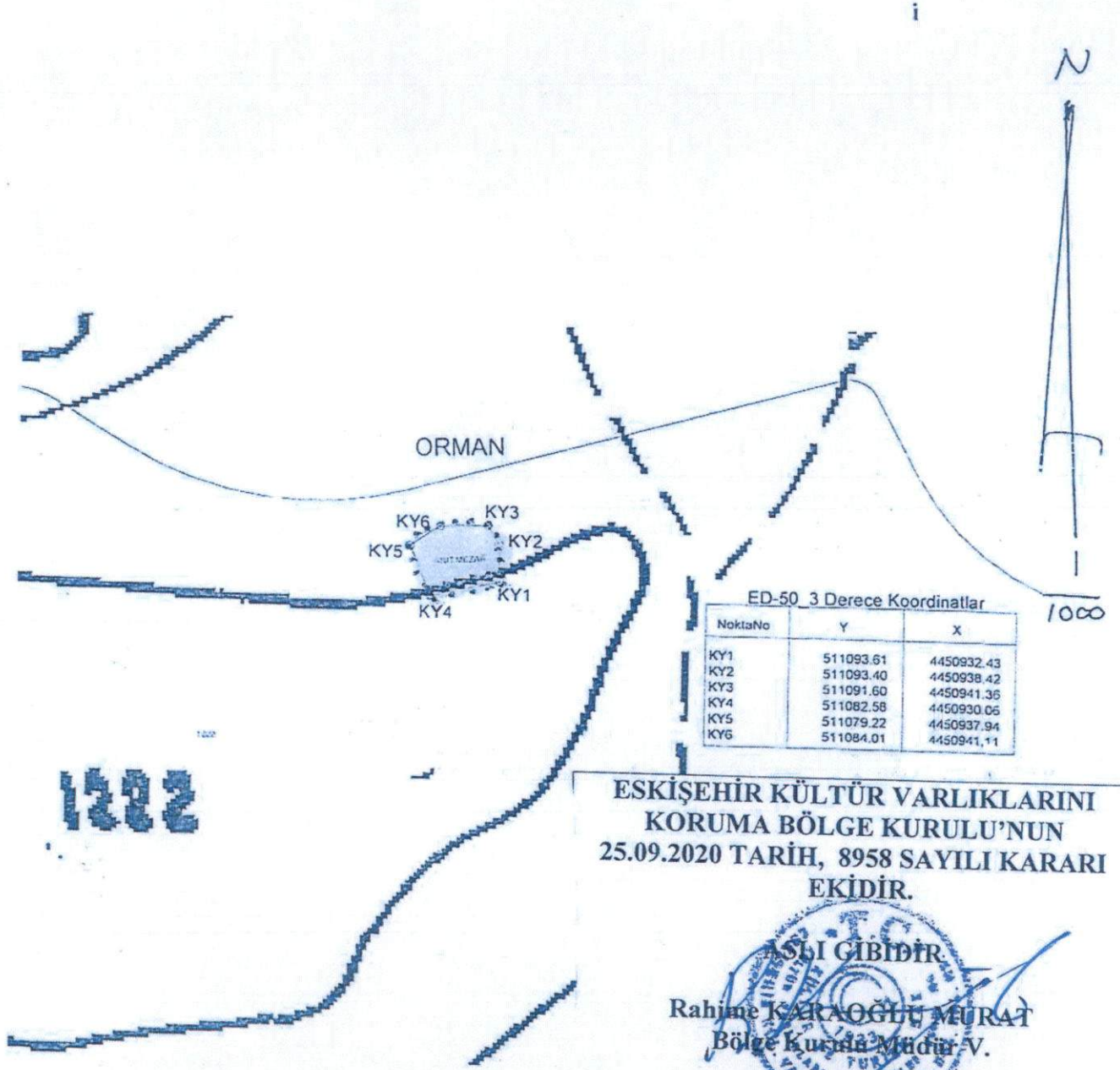
**ESKİŞEHİR KÜLTÜR VARLIKLARINI
KORUMA BÖLGE KURULU'NUN
25.09.2020 TARİH, 8958 SAYILI KARARI
EKİDİR.**

ASLI GİBİDİR
Rahim KARAOĞLU MURAT
Bölge Kurulu Müdür V.

Am TB

**BİLECİK İLİ MERKEZ SELBÜKÜ KÖYÜ
KAYALIDERESİ MEVKİİ MEZAR YAPISI
I. (BİR) GRUP KORUNMASI GEREKLİ
TAŞINMAZ KÜLTÜR VARLIĞI**

..... Korunma Alanı Sınırı



İş bu Bilecik, Merkez Selbükü köyü sınırları içerisinde kalan ve Kayalı deresi mevkiinde bulunan anıt mezarın yeri paftası üzerinde çizilmiş ve koordinatları ile birlikte kroki üzerinde gösterilmiş olup;

İş bu kroki tarafımdan tanzim edilerek ;
Bilgilerinize arz ederim.

11

Hüseyin ÖZSABAN
Kadastro Teknisyeni