

T.C.
KÜLTÜR ve TURİZM BAKANLIĞI
BALIKESİR KÜLTÜR VARLIKLARINI KORUMA BÖLGE KURULU
KARAR

Toplantı Tarihi ve No : 26.05.2021 - 172
Karar Tarihi ve No : 26.05.2021 - 2804

Toplantı Yeri
BALIKESİR

Balıkesir İli, Edremit İlçesi, Güre Mahallesi, Koruma amaçlı İmar Planı kapsamında, Kentsel Sit Alanı içinde kalan, kadastral boşlukta yer alan köprü yapısının Balıkesir Kültür Varlıklarını Koruma Bölge Kurulunun 24.03.2021 tarih ve 2702 sayılı kurul kararında 2863 sayılı Yasa kapsamında korunması gerekli taşınmaz kültür varlığı olarak tescil edilmesi için Kurul Müdürlüğü uzmanlarınca çalışma başlatılmasına denildiğinden ilgili karar gereği Müdürlüğümüzün 26.03.2021 tarih ve 1261133 sayılı ilgili kurumlara görüş isteme yazısı, Balıkesir Büyükşehir Belediye Başkanlığının 01.04.2021 tarih ve 14453 sayılı yazısı ile Müdürlük evrakına 21.05.2021 tarih ve 758022 sayı ile kayıtlı Balıkesir Kültür Varlıklarını Koruma Bölge Kurulu Müdürlüğü uzmanlarınca hazırlanan 21.05.2021 tarihli rapor okundu, ekleri ve işlem dosyası incelendi, yapılan görüşmeler sonucunda;

Balıkesir İli, Edremit İlçesi, Güre Mahallesi, Koruma Amaçlı İmar Planı kapsamında Kentsel Sit Alanı içinde kalan, kadastral boşlukta yer alan köprü yapısı;

- 2863 sayılı Yasanın 6. Maddesi kapsamında korunması gerekli taşınmaz kültür varlığı niteliği taşıdığından taşınmazın aynı yasanın 7. Maddesi kapsamında tescil edilmesine, hazırlanan tescil fişinin onanmasına,
 - Kültür ve Tabiat Varlıklarını Koruma Yüksek Kurulunun 05.11.1999 tarih ve 660 sayılı ilke kararı doğrultusunda koruma grubunun II. grup yapı olarak belirlenmesine,
 - Koruma alanı sınırlarının kararımız eki haritada koordinatlarıyla gösterildiği şekli ile belirlenmesine,
 - Kadastro Müdürlüğünce Balıkesir İli, Edremit İlçesi, Güre Mahallesi, ekli haritada koordinatları verilen alanda parsel oluşturularak parsel bilgisinin Koruma Bölge Kurulu Müdürlüğüne ve Tapu Müdürlüğüne iletilmesine;
 - Tapu Müdürlüğünce köprü için oluşturulan yeni parselin tapu kaydına; “Korunması gerekli kültür varlığıdır” ve “II. Grup Yapıdır” şerhlerinin konulmasına; sonucundan Balıkesir Kültür Varlıklarını Koruma Bölge Kurulu Müdürlüğüne bilgi verilmesine,
- Karar verildi.

Balıkesir İli, Edremit İlçesi, Güre Mahallesi
Kentsel Sit İçerisinde Bulunan Tescilli Güre Köprüsünün Koordinat Listesi

PARK

737

1

738

1

2

3

1 / 500

761

1

1

739

1

736

1

| Nokta No | Y | X |
|----------|------------|-------------|
| K1 | 491032.905 | 4386848.654 |
| K2 | 491038.363 | 4386848.654 |
| K3 | 491039.130 | 4386848.647 |
| K4 | 491037.998 | 4386843.904 |
| K5 | 491032.775 | 4386844.237 |

748

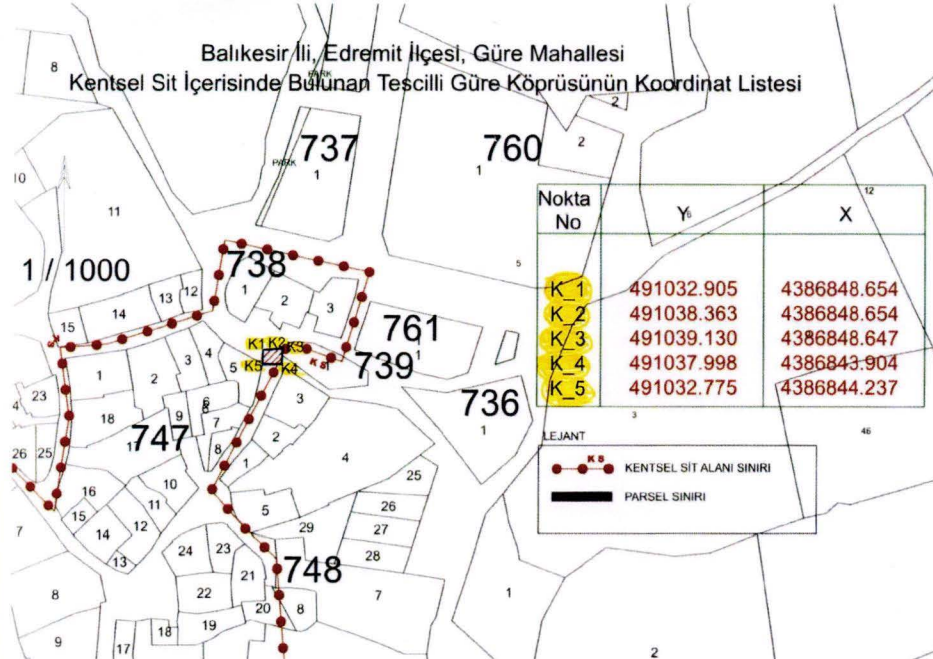




29

27

28

7

d1. jst

| AVRUPA KONSEYİ | DOĞAL VE KÜLTÜREL VARLIKLARI KORUMA ENVANTERİ | D.K.V.K.E | A N I T | ENVANTER NO: | | | | | | | | | | | | | | | | | | | | | | | | | | |
|---|---|--|--------------------|----------------------------------|---|----------|----|-----------------------|------------|-------------|-----|------------|-------------|-----|------------|-------------|-----|------------|-------------|-----|------------|-------------|---|--|--|--|--|--|--|--|
| T Ü R K İ Y E | KÜLTÜR VARLIKLARI VE MÜZELER GENEL MÜDÜRLÜĞÜ | | | HARİTA NO : | | | | | | | | | | | | | | | | | | | | | | | | | | |
| İLİ: BALIKESİR | İLÇESİ: EDREMİT | MAHALLE – KÖY - MEVKİ: GÜRE MAHALLESİ | KORUMA DERECESİ | ANITSAL 1 2 X 3 | | | | | | | | | | | | | | | | | | | | | | | | | | |
| ADRES Güre Mahallesi | KADASTRO: PAFTA: ADA: PARSEL: | | | ÇEVRESEL 1 2 3 | | | | | | | | | | | | | | | | | | | | | | | | | | |
| | | | | ÇEVREYE AYKIRI 1 2 3 | | | | | | | | | | | | | | | | | | | | | | | | | | |
| ADI: Güre Köprüsü | YAPTIRAN: | YAPAN: | MİMARİ ÇAĞI: ?? | | | | | | | | | | | | | | | | | | | | | | | | | | | |
| | YAPIM TARİHİ: | KİTABE: --- | VAKFİYE: --- | | | | | | | | | | | | | | | | | | | | | | | | | | | |
| GENEL TANIM: Güre Mahallesi Kentsel Sit Alanı sınırları içinde kalmaktadır. 739 ada, 1 parsel ile 747 ada, 5 nolu parsellerin arasında kadastral yol boşluğunda bulunmaktadır. | | | | | | | | | | | | | | | | | | | | | | | | | | | | | | |
| KORUMA DURUMU | A | TAŞIYICI YAPI | A | DIŞ YAPI | A | ÜST YAPI | A | SÜSLEME ELEMANLARI | A X | RUTUBET | A | YOK | | | | | | | | | | | | | | | | | | |
| | BX | | BX | | BX | | BX | | B | | B | İZİ VAR | | | | | | | | | | | | | | | | | | |
| | C | | C | | C | | C | | C | | C | ÖNEMLİ X | | | | | | | | | | | | | | | | | | |
| VAZİYET PLANI | | | | | FOTOĞRAF | | | | | | | | | | | | | | | | | | | | | | | | | |
| <p>Balıkesir İli, Edremit İlçesi, Güre Mahallesi Kentsel Sit İçerisinde Bulunan Tescilli Güre Köprüsünün Koordinat Listesi</p>  <table border="1"> <thead> <tr> <th>Nokta No</th> <th>Y</th> <th>X</th> </tr> </thead> <tbody> <tr> <td>K-1</td> <td>491032.905</td> <td>4386848.654</td> </tr> <tr> <td>K-2</td> <td>491038.363</td> <td>4386848.654</td> </tr> <tr> <td>K-3</td> <td>491039.130</td> <td>4386848.647</td> </tr> <tr> <td>K-4</td> <td>491037.998</td> <td>4386843.904</td> </tr> <tr> <td>K-5</td> <td>491032.775</td> <td>4386844.237</td> </tr> </tbody> </table> <p>LEJANT  KENTSEL SİT ALANI SINIRI  PARSEL SINIRI</p> | | | | | Nokta No | Y | X | K-1 | 491032.905 | 4386848.654 | K-2 | 491038.363 | 4386848.654 | K-3 | 491039.130 | 4386848.647 | K-4 | 491037.998 | 4386843.904 | K-5 | 491032.775 | 4386844.237 |  | | | | | | | |
| Nokta No | Y | X | | | | | | | | | | | | | | | | | | | | | | | | | | | | |
| K-1 | 491032.905 | 4386848.654 | | | | | | | | | | | | | | | | | | | | | | | | | | | | |
| K-2 | 491038.363 | 4386848.654 | | | | | | | | | | | | | | | | | | | | | | | | | | | | |
| K-3 | 491039.130 | 4386848.647 | | | | | | | | | | | | | | | | | | | | | | | | | | | | |
| K-4 | 491037.998 | 4386843.904 | | | | | | | | | | | | | | | | | | | | | | | | | | | | |
| K-5 | 491032.775 | 4386844.237 | | | | | | | | | | | | | | | | | | | | | | | | | | | | |
| BUGÜNKÜ SAHİBİ: ----- | | | | | BAKIMINDAN SORUMLU OLMASI GEREKEN KURULUŞ: Mal sahibi | | | | | | | | | | | | | | | | | | | | | | | | | |
| YAPILAN ONARIMLAR: | | | | | | | | | | | | | | | | | | | | | | | | | | | | | | |
| AYRINTILI TANITIM: | | | | | TEKNİK BİLGİLER | | | | | | | | | | | | | | | | | | | | | | | | | |
| <p>Köprü yapısı Güre Mahallesi Kentsel Sit Alanı içinde 739 ada, 1 parsel ile 747 ada, 5 parsel arasında kadastral yol boşluğunda bulunmaktadır. Köprü moloz taş malzeme ile yuvarlak kemerli olarak iki moloz taş malzeme ile örülü iki duvar arsına inşa edilmiştir. Tek kemer gözlü olan köprünün memba ve mansap bölümleri ile kitabesi de bulunmadığından hangi dönemde inşa edilmiş olduğu anlaşılamamıştır. Köprü üzerine bilinmeyen tarihte beton harç ile dört sıra kesme taş örülerek onarım geçirmiştir.</p> | | | | | Su | | | | | | | | | | | | | | | | | | | | | | | | | |
| | | | | | Elektri | | | | | | | | | | | | | | | | | | | | | | | | | |
| | | | | | Isıtma | | | | | | | | | | | | | | | | | | | | | | | | | |
| | | | | | Kanali | | | | | | | | | | | | | | | | | | | | | | | | | |
| | | | | | Zasyon | | | | | | | | | | | | | | | | | | | | | | | | | |
| | | | | | ORJİNAL KULLANIM KÖPRÜ | | | | | | | | | | | | | | | | | | | | | | | | | |
| | | | | | BUGÜNKÜ KULLANIMI KULLANILIYOR | | | | | | | | | | | | | | | | | | | | | | | | | |
| | | | | | ÖNERİLEN KULLANIMI KÖPRÜ | | | | | | | | | | | | | | | | | | | | | | | | | |
| | | | | | HAZIRLAYANLAR 21 / 05 / 2021 | | | | | | | | | | | | | | | | | | | | | | | | | |
| | | | | | Ayşenur SÜRGEN-Sanat Tarihçi | | | | | | | | | | | | | | | | | | | | | | | | | |
| | | | | | Mahmut AYGAT-Uzman | | | | | | | | | | | | | | | | | | | | | | | | | |
| | | | | | Kontrol Eden: 21 / 05 / 2021 | | | | | | | | | | | | | | | | | | | | | | | | | |
| | | | | |  <p>Salih ÇAKAN MÜDÜR V.</p> | | | | | | | | | | | | | | | | | | | | | | | | | |
| YAYIN DİZİNİ: | | | | | ONAY : | | | | | | | | | | | | | | | | | | | | | | | | | |
| 1- | | | | | EKLER: | | | | | | | | | | | | | | | | | | | | | | | | | |
| 2- | | | | | RAPOR | | | | | | | | | | | | | | | | | | | | | | | | | |
| 3- | | | | | FOTOĞRAF | | | | | | | | | | | | | | | | | | | | | | | | | |
| 4- | | | | | RÖLÖVE PROJESİ | | | | | | | | | | | | | | | | | | | | | | | | | |
| | | | | | RESTORASYON PROJESİ | | | | | | | | | | | | | | | | | | | | | | | | | |
| | | | | | HARİTA | | | | | | | | | | | | | | | | | | | | | | | | | |
| | | | | | KROKİ | | | | | | | | | | | | | | | | | | | | | | | | | |
| | | | | | KİTABE | | | | | | | | | | | | | | | | | | | | | | | | | |
| | | | | | VAKFİYE | | | | | | | | | | | | | | | | | | | | | | | | | |
| | | | | | Balıkesir K.V.K.B.K.'nın 26. /05 /2021 tarih ve 2804 sayılı kararı ile tescillidir. | | | | | | | | | | | | | | | | | | | | | | | | | |



ONANDI

BALIKESİR KÜLTÜR VARLIKLARINI
KORUMA BÖLGE KURULUNUN
26.05.2021 TARİH VE 2804
SAYILI KARAR EKİDİR.