

T.C.
KÜLTÜR VE TURİZM BAKANLIĞI
DIYARBAKIR KÜLTÜR VARLIKLARINI
KORUMA BÖLGE KURULU
KARAR

Toplantı Tarihi ve No. : 28.06.2021-323
Karar Tarihi ve No. : 28.06.2021-8367
Dosya No : 72.02.21

Toplantı Yeri
DIYARBAKIR

Batman İli, Gercüş İlçesi, Gönüllü Köyü sınırları dahilinde bulunan, herhangi bir sit alanında yer almayan, Diyarbakır Kültür Varlıklarını Koruma Bölge Kurulunun 24.10.2013 tarih ve 1781 sayılı kararı ile tescillenen Derdille Kilisesinin parsel bilgilerinin düzeltilmesi ve korunma alanı sınırının belirlenmesine ilişkin; Kadastral bilgilerinin istendiği Koruma Bölge Kurulu Müdürlüğünün 13.04.2021 tarih ve 1316149 sayılı yazısı ve eki, Batman Kadastro Müdürlüğünün 21.04.2021 tarih ve 1223138 sayılı yazısı ve eki ile Diyarbakır Kültür Varlıklarını Koruma Bölge Kurulu Müdürlüğü'nün 13.04.2021 tarih ve E.715187 sayılı uzman raporu okundu. Ekleri ile konuya ilişkin bilgi belgeler incelendi. Yapılan görüşmeler sonunda;

Batman İli, Gercüş İlçesi, Gönüllü Köyü sınırları dahilinde bulunan, herhangi bir sit alanında yer almayan, Diyarbakır Kültür Varlıklarını Koruma Bölge Kurulunun 24.10.2013 tarih ve 1781 sayılı kararı ile tescillenen Derdille Kilisesinin parsel bilgilerinin sehven yazılan 206 ada, 7 ve 11 nolu parsellerin 208 ada, 24 ve 28 parsel olarak düzeltilmesine,

Korunma alanı sınırlarının, 2863 sayılı Kanununun 8. Maddesi gereğince ekli koordinatlı krokide işaretlendiği şekilde belirlenmesinin uygun olduğuna;

-13.03.2012 tarih ve 28232 Resmi Gazetede yayımlanarak yürürlüğe giren "Korunması Gerekli Taşınmaz Kültür Varlıklarının ve Sitlerin Tespit ve Tescili Hakkında Yönetmelik" gereği, ilgili Tapu Müdürlüğünce Batman İli, Gercüş İlçesi, Gönüllü Köyü sınırları içinde, mülkiyeti Gönüllü Köy Tüzel Kişiliğine ait 208 ada, 28 parselin "Tamamı", mülkiyeti Maliye Hazinesine ait 208 ada 24 nolu parselin "Bir kısmı" Korunması Gerekli Taşınmaz Kültür Varlığıdır şerhinin konulmasına, Özel Mülkiyete ait 205 ada, 1, 3, 4, 5, 8, 9 ,26 nolu parsellerin, "Bir kısmı" Korunması Gerekli Taşınmaz Kültür Varlığı Korunma Alanındadır" şerhinin konulmasına, 206 ada, 7 ve 11 nolu parsellerin tapu kütüğü beyanlar hanesinden Korunması Gerekli Taşınmaz Kültür Varlığı şerhinin kaldırılmasına ve işlem sonucuna ilişkin bilgi, belgelerin Diyarbakır Kültür Varlıklarını Koruma Bölge Kurulu Müdürlüğüne iletilmesine;

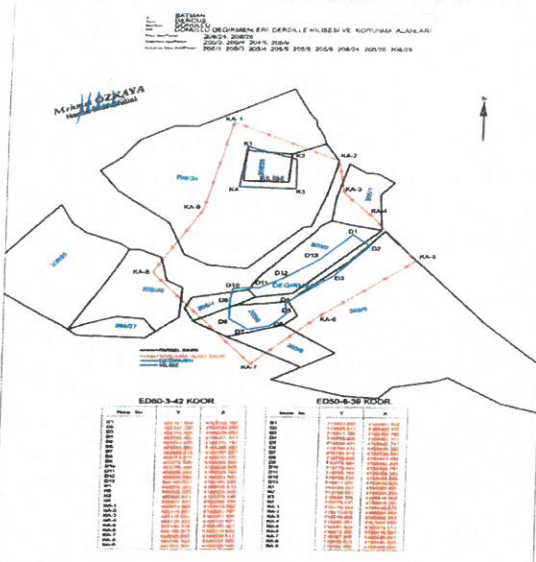
-Derdille Kilisesi ile korunma alanı sınırları içerisinde yapılacak olan her türlü fiziki ve inşai (ifraz, tevhit ve yola terk işlemleri dâhil) uygulama öncesinde Diyarbakır Kültür Varlıklarını Koruma Bölge Kurulundan izin alınması gerektiğine karar verildi.

AVRUPA KONSEYİ	DOĞAL VE KÜLTÜREL VARLIKLARI KORUMA ENVANTERİ (D.K.V.K.E)	ANIT	ENVANTER NO:		
T Ü R K İ Y E	KÜLTÜR VARLIKLARI VE MÜZELER GENEL MÜDÜRLÜĞÜ		HARİTA NO:		
İLİ: BATMAN	İLÇESİ: GERCÜŞ	MAHALLE/KÖY: GÖNÜLLÜ	KORUMA DERECESİ	ANITSAL	1 2 3
SOKAK VE KAPI NO:	KADASTRO: ADA: 208 PARSEL: 24-28		ÇEVRESEL	1 2 3	
ADI : D ER D İ L L E KİLİSESİ	YAPTIRAN:	YAPAN:	MİMARİ ÇAĞI:		
	YAPIM TARİHİ:	KİTABE:	VAKFIYE:		

GENEL TANIM: Batman İli, Gercüş İlçesi, Gönüllü Köyü'nün güneyinde yer almaktadır. Kilise üzerinde herhangi bir kitabeye rastlanılmamıştır. Kilise Dikdörtgen planlı, iki ana mekandan oluşmakta olup kuzey-güney doğrultusunda uzanmaktadır.

KORUNMUŞLUK DURUMU: KÖTÜ	TAŞIYICI YAPI: KÖTÜ	CEPHE DURUMU: KÖTÜ	ÖRTÜ DURUMU: KÖTÜ	İÇ YAPI DURUMU: KÖTÜ	BEZEME DURUMU: -	RUTUBET DURUMU:-
--------------------------	---------------------	--------------------	-------------------	----------------------	------------------	------------------

VAZİYET PLANI:



FOTOĞRAF:



GÖZLEMLER:

BUGÜNKÜ SAHİBİ: Özel Mülkiyet

BAKIMINDAN SORUMLU OLAN:

YAPILAN ONARIMLAR:

AYRINTILI TANITIM: Kilisenin üzerinde herhangi bir kitabeye rastlanılmamıştır. Dikdörtgen planlı olup, kuzey-güney doğrultusunda uzanmaktadır. Yapılı alan yaklaşık olarak 18x16 m ölçülerindedir. Kilise yapısı iki ana mekandan oluşmaktadır. Kiliseye, kilisenin 15 m uzunluğundaki batı duvarında yer alan ana giriş açıklığından girilmektedir. Bu kapı girişi yaklaşık olarak 2 m. genişliğindedir. Kilise kapısının üzerinde yer alan lento taşı 2 m'dir. Giriş kapısı yuvarlak kemerle içten vurgulanmıştır. Giriş kapısı dışında yine kilisenin batı duvarından genişlikleri 2.60 m. derinlikleri, 0.80 m. olan yuvarlak kemerli 2 adet açıklık daha vardır. Bunların da ortadaki kapı gibi kapı işlevi gördüğü tahmin edilmektedir. Ortada yer alan giriş kapısı ile beraber yer alan bu iki açıklıkla kiliseye 3 kapıdan girildiği tespit edilmiştir. Yapı elemanları moloz taş, cas harç, cas sıva ve düzgün kesilmiş büyük blok taşlardır. Kilise yer yer yıkık olup metruk durumdadır.

TEKNİK BİLGİLER:	ISITMA SİSTEMİ:	
	KANALİZASYON:	
	SU:	
	ELEKTRİK:	

ÖZGÜN KULLANIMI: Değirmen

BUGÜNKÜ KULLANIMI: Kilise
(Kullanılmıyor)

ÖNERİLEN KULLANIMI: Kilise

HAZIRLAYANLAR:
Yılmaz ERGİ (Arkeolog)
Melahat SİPAN DAĞLI (Arkeolog)
23.06.2021

KONTROL EDEN:

Mehriban KARAASLAN
Bölge Kurulu Müdürü



T.C.
Diyarbakir Kültür Varlıklarını
Koruma Bölge Kurulunun
28.06.2021 tarih ve 8367
Sayılı Kararı Eki'dir.

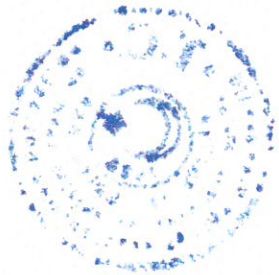
YAYIN DİZİNİ :

- 1-
- 2-
- 3-
- 4-

EKLER:

RAPOR X	
FOTOĞRAF X	
HARİTA X	
KROKİ X	
KİTABE	
VAKFIYE	

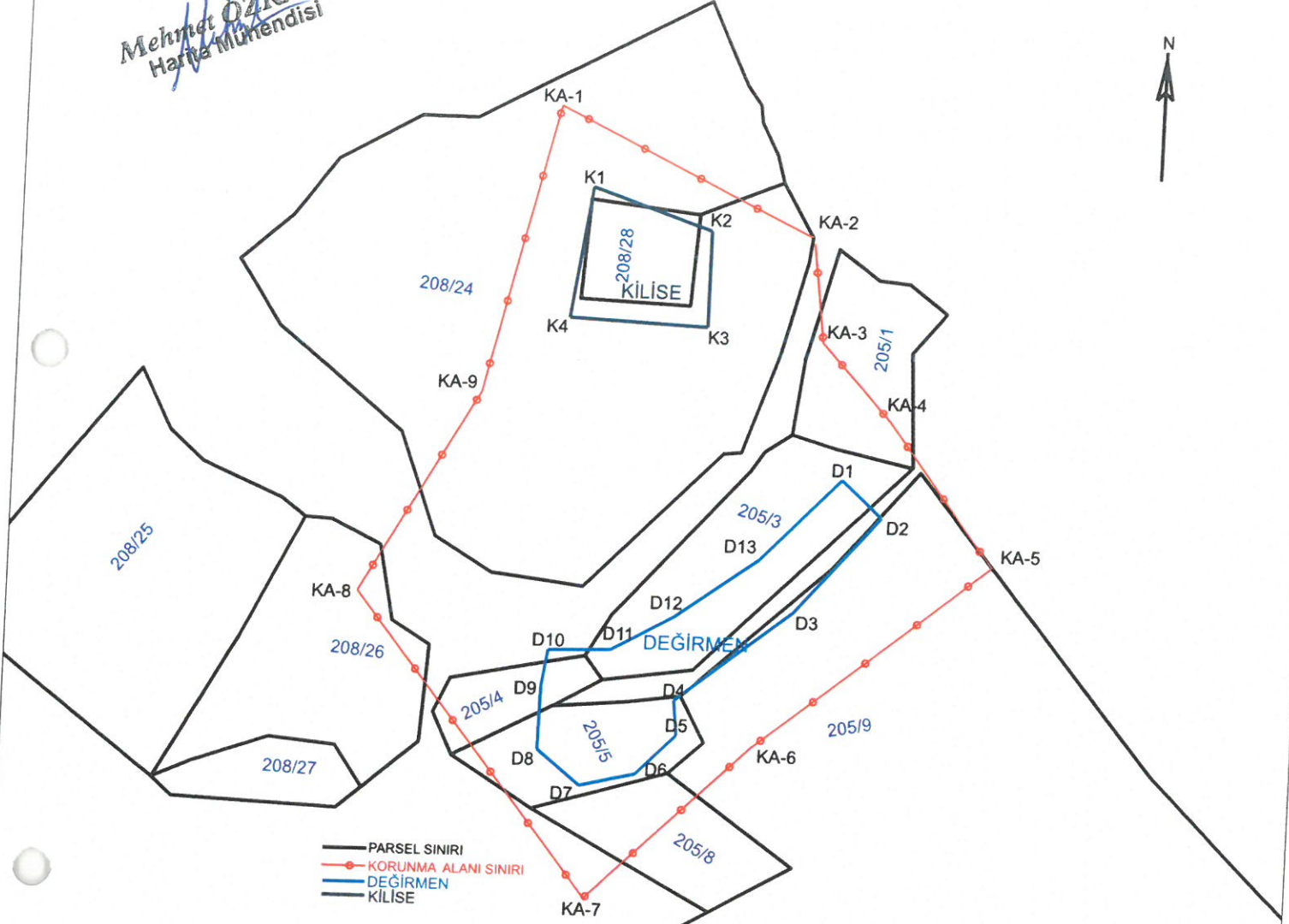
TESCİL : DKVKBK
KARAR NO : 1781
KARAR TARİHİ : 24.10.2013



İli BATMAN
İlçesi GERCÜS
Mah./Köy GONULLU
Alan GONULLU DEĞİRMENLERİ, DERDİLLE KİLİSESİ VE KORUNMA ALANLARI

Kilise Ada/Parsel : 208/24, 208/28
Değirmen Ada/Parsel : 205/3, 205/4, 204/5, 205/9
Korunma Alanı Ada/Parsel : 205/1, 205/3, 205/4, 205/5, 205/8, 205/9, 208/24, 208/26, 208/28

Mehmet ÖZKAYA
Harita Mühendisi



— PARSEL SINIRI
— KORUNMA ALANI SINIRI
— DEĞİRMEN
— KİLİSE

U. Bayal
ALT
i
Jf
h
Jm

ED50-3-42 KOOR.

Nokta No	Y	X
D1	455121.054	4168356.385
D2	455127.398	4168350.660
D3	455114.401	4168335.652
D4	455096.453	4168321.573
D5	455097.072	4168316.157
D6	455090.883	4168309.969
D7	455082.219	4168307.957
D8	455075.411	4168313.372
D9	455075.566	4168322.965
D10	455076.494	4168328.845
D11	455086.242	4168329.154
D12	455095.989	4168334.569
D13	455108.831	4168343.698
K1	455080.320	4168400.612
K2	455099.073	4168394.299
K3	455099.073	4168379.446
K4	455077.535	4168380.374
KA-1	455074.868	4168413.060
KA-2	455114.837	4168393.787
KA-3	455117.082	4168377.589
KA-4	455128.222	4168365.521
KA-5	455145.118	4168343.427
KA-6	455108.913	4168314.649
KA-7	455083.662	4168290.512
KA-8	455046.344	4168337.300
KA-9	455064.335	4168368.506

ED50-6-39 KOOR.

Nokta No	Y	X
D1	719823.088	4169487.698
D2	719829.612	4169482.178
D3	719817.100	4169466.760
D4	719799.609	4169452.111
D5	719800.401	4169446.717
D6	719794.412	4169440.332
D7	719785.815	4169438.044
D8	719778.684	4169443.240
D9	719778.836	4169452.834
D10	719778.684	4169452.834
D11	719779.424	4169458.741
D12	719789.158	4169459.363
D13	719798.729	4169465.088
K1	719811.275	4169474.624
K2	719780.953	4169530.607
K3	719799.901	4169524.896
K4	719800.376	4169510.048
KA-1	719778.817	4169510.287
KA-2	719775.104	4169542.876
KA-3	719815.676	4169524.888
KA-4	719818.439	4169508.768
KA-5	719829.961	4169497.060
KA-6	719847.558	4169475.514
KA-7	719812.286	4169445.587
KA-8	719787.816	4169420.651
KA-9	719749.013	4169466.229
KA-9	719766.000	4169498.000



Diyarbakir Kültür Varlıklarını
Koruma Bölge Kurulunun
28.06.2021 tarih ve 8367...
Sayılı Karar Eki dir.