

**T.C.**  
**KÜLTÜR VE TURİZM BAKANLIĞI**  
**DIYARBAKIR KÜLTÜR VARLIKLARINI**  
**KORUMA BÖLGE KURULU**  
**KARAR**

**Tarihi ve No.** : 30.06.2021-325  
**Karar Tarihi ve No.** : 30.06.2021-8471  
**Dosya No** : 23.11.12

**Toplantı Yeri**  
**DIYARBAKIR**

Elazığ İli, Kovancılar İlçesi, Çakırkaş Köyü sınırları içerisinde bulunan mülkiyeti Kamu Ortak Malına ait 1069 parsel, 1161 parsel ile Özel Mülkiyete ait 2879, 2896, 2911 parseller ve Mülkiyeti Devlet Su İşleri Genel Müdürlüğüne ait 2894 ile 2910 parsellerde yer alan “Hoşmat Höyüğü” nün güncellenmesi talebine ilişkin; Diyarbakır Kültür Varlıklarını Koruma Bölge Kurulu Müdürlüğü’nün 31.03.2021 tarih ve 691931 sayılı görevlendirmesi, Kültür ve Tabiat Varlıklarını Koruma Genel Müdürlüğü, Kültür Varlıklarını Koruma Kurulu Müdürlüğü’nün 08.10.1997 tarih ve 1992 sayılı kararı, ilgili kurum görüşlerinin istendiği Diyarbakır Kültür Varlıklarını Koruma Bölge Kurulu Müdürlüğü’nün 02.04.2021 tarih ve 1284831 sayılı yazısı ve eki, istenen kurum görüşlerinin iletildiği; Enerji ve Tabii Kaynaklar Bakanlığı’nın 12.04.2021 tarih ve 2021130281 sayılı yazısı, İller Bankası A.Ş. Elazığ Bölge Müdürlüğü’nün 16.04.2021 tarih ve 14710 sayılı yazısı, Karayolları 8. Bölge Müdürlüğü’nün 20.05.2021 tarih ve 443043 sayılı yazısı, Diyarbakır Kültür Varlıklarını Koruma Bölge Kurulu Müdürlüğü’nün 02.04.2021 tarih ve 1283632 sayılı ile 24.05.2021 tarih ve 1402405 yazıları ile istenen kadastro bilgilerinin iletildiği, Elazığ Kadastro Müdürlüğü’nün 10.06.2021 tarih ve 1565665 sayılı yazısı ve eki ile Diyarbakır Kültür Varlıklarını Koruma Bölge Kurulu Müdürlüğü’nün 02.04.2021 tarih ve E.695257 sayılı uzman raporu, okundu. Ekleri (Tescil Fişi, Kadastral Harita) ile konuya ilişkin bilgi belgeler incelendi. Yapılan görüşmeler sonunda;

Elazığ İli, Kovancılar İlçesi, Çakırkaş Köyü sınırları içerisinde bulunan Kültür ve Tabiat Varlıklarını Koruma Genel Müdürlüğü, Kültür Varlıklarını Koruma Kurulu Müdürlüğü’nün 08.10.1997 tarih ve 1992 sayılı kararı ile I.(Birinci) Derece Arkeolojik Sit olarak tescil edilen Hoşmat Höyüğü’nün; “Korunması Gerekli Taşınmaz Kültür Varlığı” özelliği gösterdiğinden 2863 sayılı Kanunun Tespit ve Tescil ile ilgili 7. Maddesi uyarınca sınırları ekli harita üzerine belirlendiği şekliyle, I.(Birinci) Derece Arkeolojik Sit Alanı olarak güncellenmesinin uygun olduğuna, hazırlanan tescil fişinin uygun olduğuna,

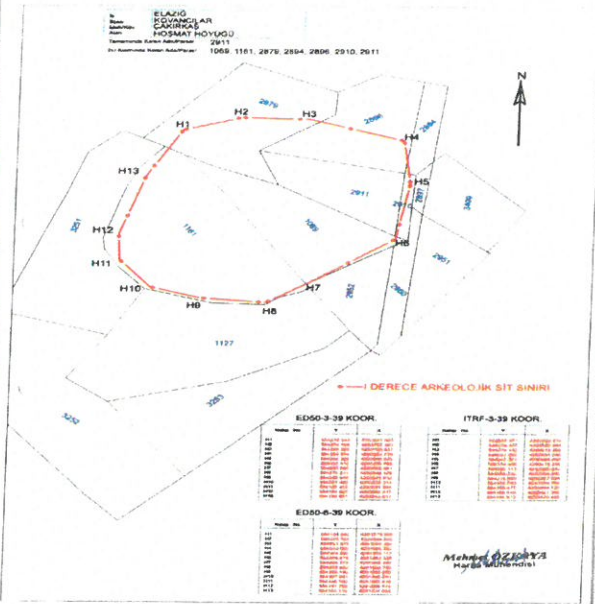
Tapu Müdürlüğüne, ekli kadastral haritada belirtilen; 2911 nolu parselin tapu kütüğünün beyanlar hanesine “Tamamı I. Derece Arkeolojik Sit Alanıdır” şerhinin, 1069, 1161, 2879, 2894 2896 ve 2910 nolu parsellerin tapu kütüğünün beyanlar hanesine “Bir kısmı I. Derece Arkeolojik Sit Alanıdır” şerhinin konulmasına,

Hoşmat Höyüğü’nün bulunduğu alanın koruma esasları ve kullanma şartlarının, 2863 sayılı Kanunun 17. Maddesi gereğince Kültür ve Tabiat Varlıklarını Koruma Yüksek Kurulu’nun Arkeolojik sitler koruma ve kullanma koşulları başlıklı 05.11.1999 gün ve 658 sayılı ilke kararının I. Maddesinde belirtilen hususlar çerçevesinde belirlenmesine,

-Kaçak kazıların önlenmesini sağlayıcı tedbirlerin ilgili idarelerce alınmasına, karar verildi.


AVRUPA KONSEYİ	DOĞAL VE KÜLTÜREL VARLIKLARI KORUMA ENVANTERİ	D.K.V.K.E.	S i T	ENVANTER NO	
T Ü R K İ Y E	KÜLTÜR VARLIKLARI VE MÜZELER GENEL MÜDÜRLÜĞÜ			HARİTA NO	
İLİ ELAZIĞ	İLÇESİ: KOVANCILAR	KÖY: ÇAKIRKAŞ	PAFTA :	ADA:	PARSEL:
ADI : HOŞMAT HÖYÜĞÜ					
GENEL TANIM : Çakırkaş Köyü sınırları içinde, Elazığ-Bingöl karayolunun 150 m kuzeyinde, Çakırkaş Köyünün kuzeydoğusunda, köy merkezine yaklaşık 400 m uzaklıkta yer aldığı görülmüştür. Söz konusu höyüğün yaklaşık 15 m yükseklikte ve 20000 m2 lik bir alanı kapsadığı, höyük yüzeyinde yoğun bir şekilde farklı dönemlere ait seramik parçaları olduğu görülmüştür. Ayrıca höyüğün bir kısmında mevsimlik tarım yapıldığı görülmüştür.					
ŞİMDİKİ TEHLİKELER : Eteklerde yerleşim olduğu tespit edilmiştir.					
ŞİMDİKİ DURUM : Tarımsal faaliyetlerden dolayı tahribat görülmüştür.					
SİT POTANSİYELİ : Yüzeysel buluntuları yeterlidir.					
ŞİMDİKİ KORUMA : yok					
ÖNERİLEN KORUMA : I. derece arkeolojik sit olarak tescil edilerek bilimsel kazı başlatılması					
YAYIN DİZİSİ :					
GÖZLEMLER : Höyük alanında Bilimsel kazı yapılması önemli verilere ulaşılmasını sağlayabilir					
			KORUMA DERECESİ I. Derece Arkeolojik Sit		
			HAZIRLAYANLAR: 22.06.2021		
			Yılmaz ERGİ (Arkeolog) <i>yılmaz</i>		
			Hüseyin GÜLER (Arkeolog) <i>Hüseyin Güler</i>		
			Kontrol Eden: Mehriban KARAASLAN (Bölge Kurulu Müdürü)		
			KORUMA KURULU KARARLARI		
			<i>Mehriban Karaaslan</i>		
			KORUMA KURULU ONAYI		

HARİTALAR, FOTOĞRAFLAR :



Diyarbakır Bölge Kurulu Müdürlüğü  
Koruma Bölge Kurulunun  
30.06.2021 tarih ve 56.71  
Sayılı Karar Eki dir.

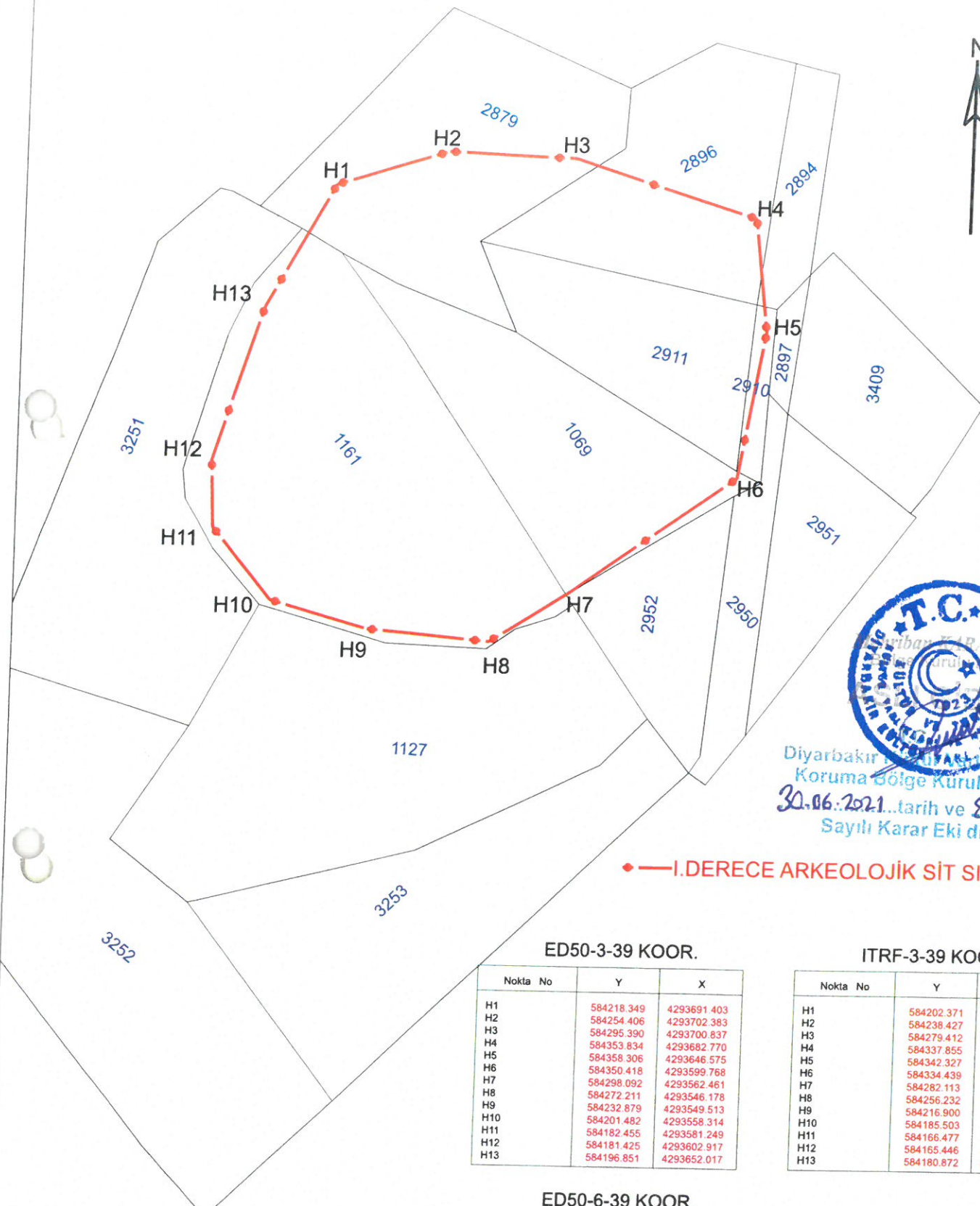
*Mehmet Özkurt*



İli ELAZIĞ  
İlçesi KOVANCILAR  
Mah/Köy ÇAKIRKAŞ  
Alan HOŞMAT HÖYÜĞÜ

Tamamında Kalan Ada/Parsel : 2911

Bir Kısmında Kalan Ada/Parsel : 1069, 1161, 2879, 2894, 2896, 2910, 2911



Diyarbakır İl Çevre, Şehircilik ve İklim Değerlendirme Kurulunun  
Koruma Bölge Kurulunun  
30.06.2021...tarih ve 84.7.1  
Sayılı Karar Eki dir.

— I.DERECE ARKEOLOJİK SİT SINIRI

ED50-3-39 KOOR.

Nokta No	Y	X
H1	584218.349	4293691.403
H2	584254.406	4293702.383
H3	584295.390	4293700.837
H4	584353.834	4293682.770
H5	584358.306	4293646.575
H6	584350.418	4293599.768
H7	584298.092	4293562.461
H8	584272.211	4293546.178
H9	584232.879	4293549.513
H10	584201.482	4293558.314
H11	584182.455	4293581.249
H12	584181.425	4293602.917
H13	584196.851	4293652.017

ITRF-3-39 KOOR.

Nokta No	Y	X
H1	584202.371	4293509.874
H2	584238.427	4293520.854
H3	584279.412	4293519.308
H4	584337.855	4293501.240
H5	584342.327	4293465.046
H6	584334.439	4293418.238
H7	584282.113	4293380.932
H8	584256.232	4293364.649
H9	584216.900	4293367.984
H10	584185.503	4293376.786
H11	584166.477	4293399.720
H12	584165.446	4293421.389
H13	584180.872	4293470.488

ED50-6-39 KOOR.

Nokta No	Y	X
H1	584184.662	4291973.926
H2	584220.704	4291984.902
H3	584261.672	4291983.357
H4	584320.092	4291965.297
H5	584324.562	4291929.117
H6	584316.678	4291882.328
H7	584264.373	4291845.037
H8	584238.502	4291828.759
H9	584199.186	4291832.093
H10	584167.801	4291840.891
H11	584148.782	4291863.816
H12	584147.752	4291885.476
H13	584163.172	4291934.556

*Handwritten signatures and initials:*  
M.T.  
d. Başal

Mehmet ÖZKAYA  
Harita Mühendisi