

T.C.
KÜLTÜR VE TURİZM BAKANLIĞI
DİYARBAKIR KÜLTÜR VARLIKLARINI
KORUMA BÖLGE KURULU
KARAR

Toplantı Tarihi ve No :28.06.2021-323
Karar Tarihi ve No :28.06.2021-8390
Dosya No :73.06.42

Toplantı Yeri
DİYARBAKIR

Şırnak İli, Uludere İlçesi Uzungeçit/Pınarbaşı Köyü sınırları içinde bulunan ve tapunun 102 ada 1 nolu parselinde yer alan Şivan Dirhe 1'in tescil talebine ilişkin; Diyarbakır Kültür Varlıklarını Koruma Bölge Müdürlüğünün 31.03.2021 gün ve E.690935 sayılı uzman raporu, Diyarbakır Kültür Varlıklarını Koruma Bölge Müdürlüğünün 06.04.2021 gün-E.1292462 ve 1290034 sayılı görüş yazısına; Şırnak Kadastro Müdürlüğünün 09.04.2021 gün ve E.1113510 sayılı, Maden ve Petrol İşleri Genel Müdürlüğünün 20.05.2021 gün ve E.48909307 sayılı, DSİ 10. Bölge Müdürlüğünün 19.04.2021 gün ve E.1177874 sayılı, İller Bankası Planlama ve Koordinasyon Başkanlığının 15.04.2021 gün ve 15868109 sayılı yazısı, ekleri ve konuya ilişkin bilgi, belgeler incelendi. Yapılan görüşmeler sonunda;

Şırnak İli, Uludere İlçesi Uzungeçit/Pınarbaşı Köyü sınırları içinde bulunan ve tapunun 102 ada 1 nolu parselinde yer alan Şivan Dirhe 1'in; "Korunması Gerekli Taşınmaz Kültür Varlığı" özelliği gösterdiğinden 2863 sayılı Kanunun Tespit ve Tescil ile ilgili 7. Maddesi uyarınca tesciline, hazırlanan tescil fişinin uygun olduğuna,

-Koruma grubunun "I. (Birinci) grup yapı" olarak, Koruma alanının ise ekli koordinatlı krokide işaretlendiği şekilde belirlenmesinin uygun olduğuna;

-13.03.2012 tarih ve 28232 Resmi Gazetede yayımlanarak yürürlüğe giren "Korunması Gerekli Taşınmaz Kültür Varlıklarının ve Sitlerin Tespit ve Tescili Hakkında Yönetmelik" gereği ilgili Tapu Müdürlüğünce Şırnak İli, Uludere İlçesi Uzungeçit/Pınarbaşı Köyü 102 ada 1 nolu parsellin tapu kütüğünün beyanlar hanesine " Bir Kısmı Korunması Gerekli I. (birinci) Grup Taşınmaz Kültür Varlığıdır" Şerhi konulmasına,

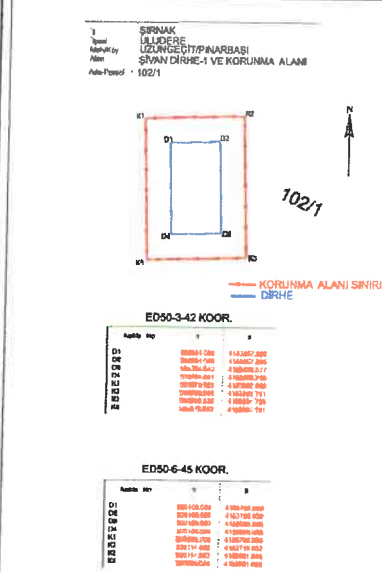
-Şivan Dirhe 1'in korunma alanı sınırları içerisinde yapılacak olan her türlü uygulama öncesinde Kurulumuzdan izin alınması gerektiğine karar verildi.

AVRUPA KONSEYİ	DOĞAL VE KÜLTÜREL VARLIKLARI KORUMA ENVANTERİ	ANIT	ENVANTER NO :
TÜRKİYE	KÜLTÜR VARLIKLARI VE MÜZELER GENEL MÜDÜRLÜĞÜ		HARİTA NO :
İL: Şırnak	İLÇESİ :Uludere	MAHALLE-KÖY-MEVKİ :uzungeçit Pınarbaşı	KORUMA DERECESİ
ADRESİ	PAFTA-ADA-PARSEL: 102/1		ANITSAL 1 2 3
			ÇEVRESEL 1 2 3
			Anıtsal 1
ADI : Şivan Dirhe 1	YAPTIRAN :	YAPAN :	MİMARİ ÇAĞI : Demirçaç
	YAPIM TARİHİ :	KİTABE :	VAKFIYE :

GENEL TANIM: Uludere İlçe Merkezi'nin kuş uçuşu 12 km. kuzeydoğusunda, Uzungeçit'in 3.2 km. kuzeybatısında, Kelmehmet Dağlarının doğu eteklerinde, Kaynağı Kelmehmet Dağından alan Şivan Deresinin 20 m. Kuzeyinde sıralanmış dirheler yer almaktadır.

KORUMA DURUMU	A	TAŞIYICI YAPI	A	DIŞ YAPI	A	ÜST YAPI	A	SÜSLEME ELEMENLARI	A	RUTUBET	A	YOKX
	B		B		B		B		B		B	İZİ VAR
	C		C		C		C		C		C	ÖNEMLİ
	X		X		X		X		X		X	

VAZİYET PLANI



FOTOĞRAF



T.C.

Diyanbakın Kültür Varlıklarını
Koruma Bölge Kurulunun
28.06.2021 tarih ve 832D
Sayılı Karar Eki dir.

BUGÜNKÜ SAHİBİ :

YAPILAN ONARIMLAR :

AYRINTILI TANITIM : Uzungeçit'in 3.2 km. kuzeybatısında, Kelmehmet Dağlarının doğu eteklerinde Şivan Suyunun 20 m. Kuzeyinde yer alır. Kuzey duvar: 16.70 m. güney duvar: 16.90 m. batı duvar: 7.30 m. ve doğu duvar 8 m. Ölçülerinde dikdörtgen planlıdır. Dirhe kuzey-güney istikametinde 1.80 m. Kalınlığında bir duvar ile ikiye ayrılmıştır. Kuzeyde duvar kalınlığı 1.40 m. Dirhenin batı duvarına bitişik inşa edilmiş ve güneye doğru doğru devam eden ikinci yapı sonraki dönemlerde inşa edilmiş olmalıdır. İkinci yapının içine sonradan yuvarlak iki mevzii inşa edilmiştir. Her iki yapı doğudan güneye doğru uzanan bir teras duvarıyla çevrilmiştir. İri blok taşlardan inşa edilmiş olan dirhenin büyük kısmı yıkık haldedir. Ayakta kalan kısmıyla plan örgüsü ortaya çıkmaktadır.

TEKNİK BİLGİLER

Su Elektrik İstima Kanalizasy

ORJİNAL KULLANIMI Dirhe

BUGÜNKÜ KULLANIMI Dirhe

ÖNERİLEN KULLANIMI Dirhe

HAZIRLAYANLAR 10/06/2021

Şeref YUMRUK Arkeolog
Mehmet ÖZKAYA H.Mühendis
Kontrol Eden
Mehriban KARAASLAN
Kurul Müdürü

Mehriban KARAASLAN
Müdür
ASLI GIBİDİR

YAYIN DİZİNİ :


- 1-
- 2-
- 3-
- 4-

(Handwritten signatures and names)

EKLER :

- RAPOR
- FOTOĞRAF
- RÖLÖVE PROJESİ
- RESTORASYON PROJESİ
- HARİTA
- KROKI
- KİTABE
- VAKFIYE

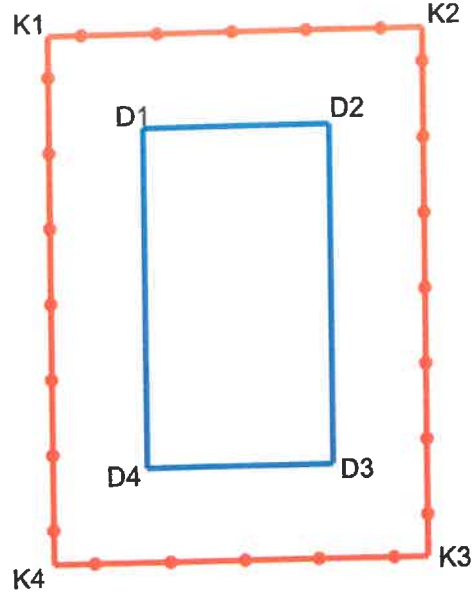
ONAY



İli
İlçesi
Mah/Köy
Alan

ŞIRNAK
ULUDERE
UZUNGEÇİT/PINARBAŞI
ŞİVAN DİRHE-1 VE KORUNMA ALANI

Ada-Parsel : 102/1



102/1

—●— KORUNMA ALANI SINIRI
— DİRHE

ED50-3-42 KOOR.

Nokta No	Y	X
D1	585284.086	4153857.258
D2	585294.068	4153857.595
D3	585294.643	4153839.577
D4	585284.661	4153839.258
K1	585278.929	4153862.088
K2	585298.906	4153862.761
K3	585299.800	4153834.738
K4	585279.822	4153834.101

T.C.
Şirnak Kültür Varlıklarını
Koruma Bölge Kurulunun
28.06.2021... tarih ve 8299...
Sayılı Karar Eki dir.

ED50-6-45 KOOR.

Nokta No	Y	X
D1	320100.006	4153705.005
D2	320109.992	4153705.023
D3	320109.992	4153686.998
D4	320100.006	4153686.998
K1	320095.006	4153709.996
K2	320114.992	4153710.032
K3	320114.992	4153681.998
K4	320095.006	4153681.998

Mehriban KARAASLAN

Müdür
ASLI GEBİDİR



Mehmet ÖZKAYA
Harita Mühendisi

Gökhan
N. Bayar
K1
K2
K3
K4