

T.C.
KÜLTÜR VE TURİZM BAKANLIĞI
ADANA KÜLTÜR VARLIKLARINI KORUMA BÖLGE KURULU

KARAR

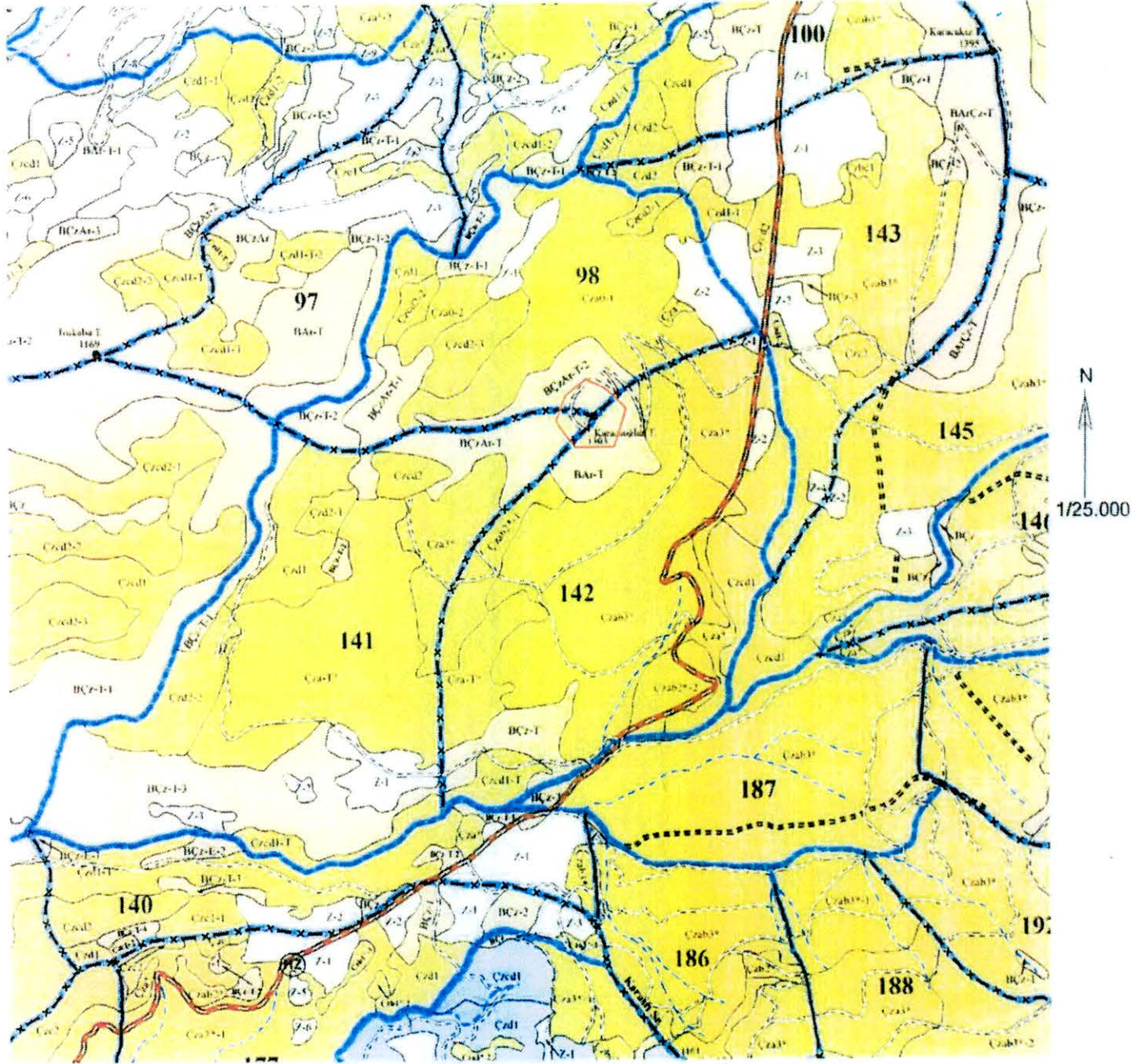
TOPLANTI TARİHİ VE NO: 25.02.2021- 415
KARAR TARİHİ VE NO : 25.02.2021- 13270

TOPLANTI YERİ
ADANA

Mersin ili, Mut ilçesi, Dere Mahallesi, mülkiyeti Maliye Hazinesine ait 104 ada, 529 parselde tespiti yapılan arkeolojik alanın tesciline ilişkin, Mersin İl Kültür ve Turizm Müdürlüğünün 19.10.2020 tarih ve 781736 sayılı yazısı ve ekleri, Silifke Müze Müdürlüğünün 09.12.2020 tarih ve 938835 sayılı yazısı ve eki Silifke Müze Müdürlüğü uzmanlarınca hazırlanan 16.10.2020 tarih ve 428070 sayılı rapor ve ekleri, Adana Kültür Varlıklarını Koruma Bölge Kurulu Müdürlüğünün 08.12.2020 tarih ve 936618 sayılı ile 27.12.2020 tarih ve 988211 sayılı yazıları, Kültür Varlıkları ve Müzeler Genel Müdürlüğünün 15.02.2021 tarih ve 1131374 sayılı yazısı, Mut Tapu Müdürlüğünün 29.12.2020 tarih ve 3472278 sayılı yazısı, Karayolları 5. Bölge Müdürlüğünün 16.01.2021 tarih ve 323615 sayılı yazısı, Mersin Büyükşehir Belediye Başkanlığının 19.01.2021 tarih ve 8246 sayılı yazısı, Enerji ve Tabii Kaynaklar Bakanlığının 28.01.2021 tarih ve 46015 sayılı yazısı ve ekleri ile 19.02.2021 tarih ve 1145137 sayılı dosya inceleme raporu okundu, konunun işlem dosyası incelendi, yapılan görüşmeler sonunda;

Mersin ili, Mut ilçesi, Dere Mahallesi, mülkiyeti Maliye Hazinesine ait 104 ada, 529 parselde tespiti yapılan Karacaoğlan Tepesi Arkeolojik Alanının, 2863 sayılı Yasa kapsamında korunması gerekli taşınmaz kültür varlığı özelliği taşıdığı Silifke Müze Müdürlüğü uzmanlarınca hazırlanan 16.10.2020 tarih ve 428070 sayılı rapordan anlaşıldığından, Korunması Gerekli Taşınmaz Kültür Varlıklarının ve Sitlerin Tespit ve Tescili Hakkında Yönetmeliğin 4. maddesi gereği 1. Derece Arkeolojik Sit Alanı olarak tescil edilmesine, kararımız eki haritada görülen sit sınırlarının uygun olduğuna karar verildi.

MERSİN İLİ, MUT İLÇESİ KARACAĞLAN
ARKEOLOJİK SİT ALANI



ED50-6 DERECELİK KOORDİNAT

NoktaNo	Y	X	NoktaNo	Y	X
6	563052.000	4056612.000	5	562997.000	4056457.000
7	562981.000	4056677.000	8	562950.000	4056700.000
1	562880.000	4056731.000	4	562833.000	4056455.000
2	562794.000	4056667.000	3	562752.000	4056561.427

02 Mart 2021

ASU GİRİDİR

Ada	Noktalar	Alan(m ²)
SİT ALANI	1,2,3,4,5,6,7,8	57752.17

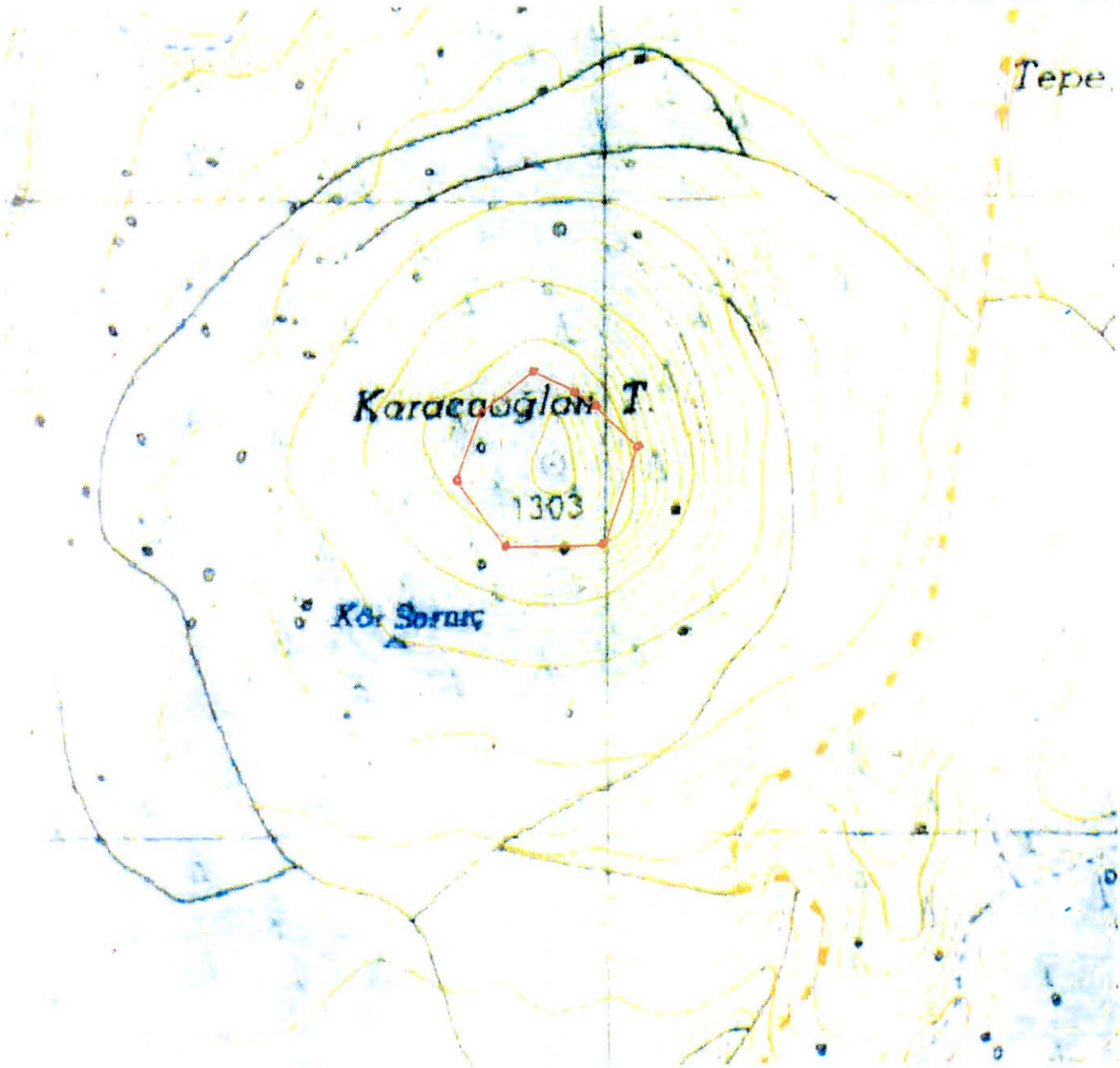
Almila PAMPAL ÖZKAYA
Koruma Bölge Kurulu
Müdür V.

Adana Kültür Varlıkları
Koruma Bölge Kurulunun
25.02.2021 gün 13270 sayılı
Kararı Ekidir

Süleyman KURBAN
Zeman

MERSİN İLİ, MUT İLÇESİ KARACAOĞLAN
ARKEOLOJİK SİT ALANI

SİLİFKE 031 D2



1/10.000

ED50-6 DERECELİK KOORDİNAT

Adana Kültür Varlıkları

Koruma Bölge Kurulunun

25.02.2021 tarihli 33230 sayılı

Karar Ekiidir

NoktaNo	Y	X	NoktaNo	Y
6	563052.000	4056612.000	5	562997.000
7	562981.000	4056677.000	8	562950.000
1	562880.000	4056731.000	4	562833.000
2	562794.000	4056667.000	3	562752.000

NoktaNo	Y
5	4056457.000
8	4056700.000
4	4056455.000
3	4056561.427


Ada	Noktalar	Alan(m ²)
SİT ALANI	1,2,3,4,5,6,7,8	57752.17

02 Mart 2021

ASLI GIBİDİR



Almila PAMPAL ÖZKAYA
Koruma Bölge Kurulu
Müdür V.



1.Derece Arkeolojik Sit Sınırı

Özgür TOPBAŞ
Arkeolog

Süleyman HODUĞAN
Uzman


Handwritten signatures and stamps, including a large blue stamp with the text 'ADANA KÜLTÜR VARLIKLARI KORUMA BÖLGE KURULU' and several smaller stamps and signatures.

AVRUPA KONSEYİ	DOĞAL VE KÜLTÜREL VARLIKLARI KORUMA ENVANTERİ D K V K E		SİT	ENVANTER NO:
TÜRKİYE	KÜLTÜR VARLIKLARI VE MÜZELER GENEL MÜDÜRLÜĞÜ			HARİTA NO:
İLİ MERSİN	İLÇESİ MUT	MAHALLE KÖY VEYA MEVKİİ: DEREKÖY MAHALLESİ	KADASTRO: PAFTA: ADA:104 PARSEL:529 (ORMAN)	
ADI: KARACAOĞLAN TEPEŞİ ARKEOLOJİK ALAN				
GENEL TANIM: Mut İlçesi, Dereköy Mahallesi, Karacaoğlan Tepesinde yapılan incelemelerde tepeye kadar ulaşan stabilize bir yol ve alanda Karacaoğlan ile ilgili sonradan bir çevre düzenlemesi yapılmış bu kapsamda betonarme anıt bir yapı yapılmıştır. Burada yapılan betonarme uygulamalar hava ve iklim şartları nedeni ile bir hayli yıpranmış durumdadır. Alanda ayrıca antik bir yerleşim yeri de bulunmaktadır. Burada antik duvar ve yapı kalıntıları, sarnıçlar, bir adet kilise yapısı bol miktarda p.t çatı kiremidi ve seramik parçaları yer almaktadır. Sarnıçlardan ikisi kuyu tipli olup armudi şeklinde yapılmıştır. Üzerleri kesme taşlar ile kapatılmış, içleri sıvanmıştır. Bir diğer sarnıç moloz taşlar ile dikdörtgen planlı olarak horasan harcı ile inşa edilmiştir. Duvar kalıntıları ise düzgün kesme taşlar ve moloz taşlar ile örülmüştür. Kilise yapısı ise duvarları moloz taşlar ve horasan harcı ile örülmüştür. Duvarların bir bölümü ve apsinin bir kısmı ayakta durmaktadır. Alanda ayrıca yoğun olarak p.t çatı kiremidi ve seramik parçaları yer almaktadır. Alandaki yerleşimin Doğu Roma Dönemine ait olduğu anlaşılmaktadır.				
ŞİMDİKİ TEHLİKELER: Kaçak kazılar ve alana yapılmış olan çevre düzenleme projeleri				
ŞİMDİKİ DURUM : Herhangi bir tahribat yoktur.				
SİT POTANSİYELİ	: I.Derece Arkeolojik Sit		KORUMA DERECEŞİ: I. Derece Arkeolojik Sit	16/10/2020
ŞİMDİKİ KORUMA	: Korumasızdır		HAZIRLAYANLAR: Özgür TOPBAŞ - Arkeolog Süleyman KAPLAN-Uzman	16/10/2020
ÖNERİLEN KORUMA	: I.Derece Arkeolojik Sit		KONTROL EDEN: Ark Nilgün ABDİMANOĞLU - Müze Müdürü	16/10/2020
YAYIN DİZİŞİ	: ---		G.M.E.E.A.Y.K. KARARLARI NO:	16/10/2020 16/10/2020 16/10/2020
GÖZLEMLER	: Karacaoğlan ile ilgili sonradan bir çevre düzenlemesi yapılmıştır.		REVİZYON	
			G.M.E.E.A.Y.K. ONAYI:	16/10/2020

02 Mart 2021

ASİT GELİRİ

Almila PAMPAL ÖZKAYA
Koruma Bölge Kurulu
Müdür V.



Mut İlçesi, Dereköy Mahallesi, Karacaoğlan Tepesinden görünüm.

MERSİN İLİ MUT İLÇESİ KARACAOĞLAN MAHALLESİ
ARKEOLOJİK SİT ALANI

SİT ALANIN KONTROLÜ

Adana Kültür Varlıklarını
Koruma Bölge Kurulunun
25.02.2021 tarihli 3270 sayılı
Kararı Eklidir

**Adana Kültür Varlıklarını
Koruma Bölge Kurulu Onayı**

Başkan
Başkan Yrd.
Üye
Üye
Üye
Üye
Üye
Üye