

T.C.
KÜLTÜR VE TURİZM BAKANLIĞI
ADANA KÜLTÜR VARLIKLARINI KORUMA BÖLGE KURULU
KARAR

33.05.2197

Toplantı Tarihi ve No : 24.02.2021 -414
Karar Tarihi ve No : 24.02.2021 - 13252

Toplantı Yeri
ADANA

Mersin İli, Silifke İlçesi, Hüseyinler Mahallesi, 3. Derece Arkeolojik ve Doğal sit alanı sınırları içerisinde, tapulama harici alanda tespiti yapılan arkeolojik alanın tescil edilmesi talebine ilişkin; Mersin İl Kültür ve Turizm Müdürlüğünün 11.06.2020 gün ve E395469 sayılı yazısı, eki Silifke Müze Müdürlüğü uzmanlarınca hazırlanan 09.06.2020 gün ve 2020/223-221002 sayılı raporu, Adana Kültür Varlıklarını Koruma Bölge Kurulu Müdürlüğünün 30.06.2020 gün ve E450947 sayılı yazısı, Adana Kültür Varlıklarını Koruma Bölge Kurulu Müdürlüğü uzmanlarının hazırladığı 21.12.2020 gün ve 961827 kayıt sayılı raporu, Adana Kültür Varlıklarını Koruma Bölge Kurulu Müdürlüğünün 28.12.2020 gün ve E991994 sayılı faaliyeti etkilenen kurumların görüşünün alındığı yazı, DSİ' 6. Bölge Müdürlüğünün 19.01.2021 gün ve E899525 sayılı yazısı, Mersin Büyükşehir Belediyesi, İmar ve Şehircilik Dairesi Başkanlığının 19.01.2021 gün ve E8245 sayılı yazısı, Maden ve Petrol İşleri Genel Müdürlüğünün 05.02.2021 gün ve E2021048516 sayılı yazısı, okundu, ekleri ve konunun işlem dosyası incelendi, yapılan görüşmeler sonucunda;

Mersin İli, Silifke İlçesi, Hüseyinler Mahallesi, 3. Derece Arkeolojik ve Doğal sit alanı sınırları içerisinde, tapulama harici alanda tespiti yapılan arkeolojik alanın 2863 sayılı yasanın 6. maddesi kapsamında kaldığı Adana Kültür Varlıklarını Koruma Bölge Kurulu Müdürlüğü uzmanlarının 21.12.2020 gün ve 961827 sayılı raporundan anlaşıldığına, Korunması Gerekli Taşınmaz Kültür Varlıklarının ve Sitlerin Tespit ve Tescili Hakkında Yönetmeliğin 4. maddesi gereği 1. Derece Arkeolojik Sit Alanı olarak tescil edilmesine, kararımız eki haritada görülen sit sınırlarının uygun olduğuna karar verildi.

ASLI GİBİDİR
01.03.2021
Almıla PAMPAL ÖZKAYA
Bölge Kurulu Müdür V.

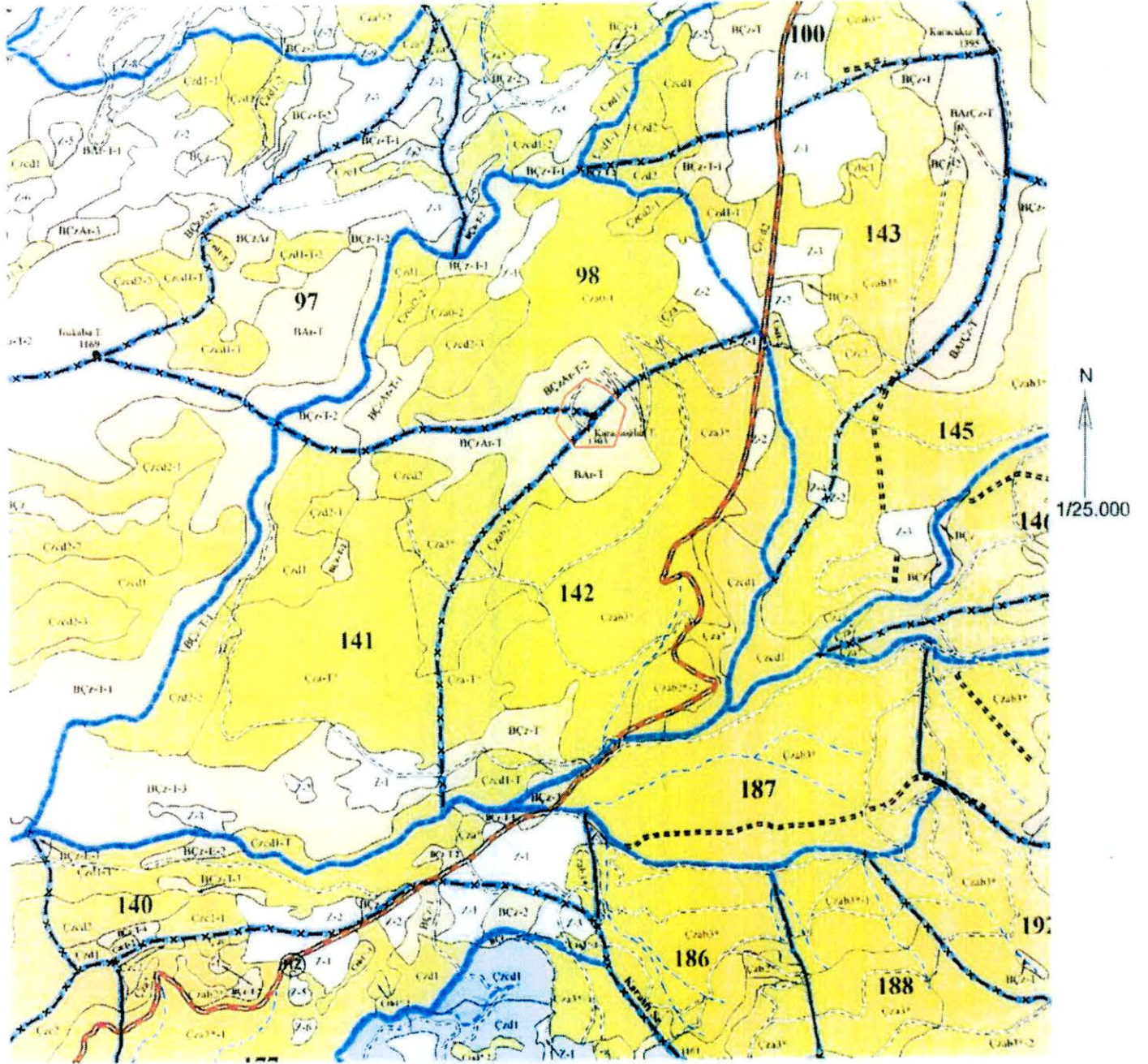
T.C.
KÜLTÜR VE TURİZM BAKANLIĞI
ADANA KÜLTÜR VARLIKLARINI KORUMA BÖLGE KURULU
KARAR

33.05.2197

Toplantı Tarihi ve No : 24.02.2021 -414
Karar Tarihi ve No : 24.02.2021 - 13252

Toplantı Yeri
ADANA

MERSİN İLİ, MUT İLÇESİ KARACAOĞLAN
ARKEOLOJİK SİT ALANI



ED50-6 DERECELİK KOORDİNAT

NoktaNo	Y	X	NoktaNo	Y	X
6	563052.000	4056612.000	5	562997.000	4056457.000
7	562981.000	4056677.000	8	562950.000	4056700.000
1	562880.000	4056731.000	4	562833.000	4056455.000
2	562794.000	4056667.000	3	562752.000	4056561.427

02 Mart 2021

ASU GİRİDİR

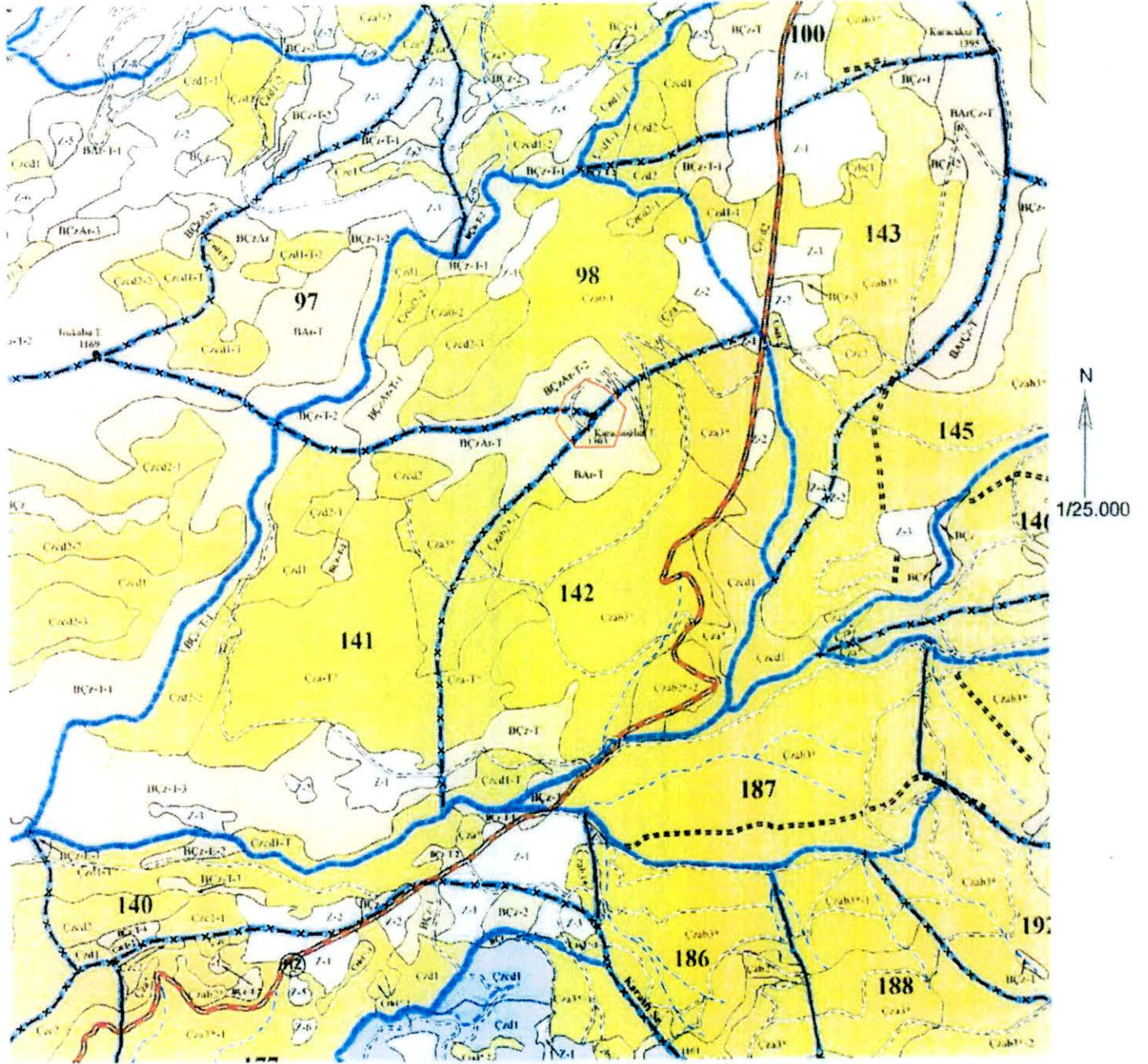
Ada	Noktalar	Alan(m ²)
SİT ALANI	1,2,3,4,5,6,7,8	57752.17

Almila PAMPAL ÖZKAYA
Koruma Bölge Kurulu
Müdür V.

Adana Kültür Varlıkları
Koruma Bölge Kurulunun
25.02.2021 gün 13270 sayılı
Kararı Ekidir

Süleyman KURBAN
Zeman

MERSİN İLİ, MUT İLÇESİ KARACAOĞLAN
ARKEOLOJİK SİT ALANI



ED50-6 DERECELİK KOORDİNAT

NoktaNo	Y	X	NoktaNo	Y	X
6	563052.000	4056612.000	5	562997.000	4056457.000
7	562981.000	4056677.000	8	562950.000	4056700.000
1	562880.000	4056731.000	4	562833.000	4056455.000
2	562794.000	4056667.000	3	562752.000	4056561.427

02 Mart 2021

ASU GİRİDİR

Ada	Noktalar	Alan(m ²)
SİT ALANI	1,2,3,4,5,6,7,8	57752.17

Almila PAMPAL ÖZKAYA
Koruma Bölge Kurulu
Müdür V.

Adana Kültür Varlıkları
Koruma Bölge Kurulunun
25.02.2021 gün 13270 sayılı
Kararı Ekidir

Süleyman KURBAN
Zeman


AVRUPA KONSEYİ	DOĞAL VE KÜLTÜREL VARLIKLARI KORUMA ENVANTERİ D K V K E		SİT	ENVANTER NO:
TÜRKİYE	KÜLTÜR VARLIKLARI VE MÜZELER GENEL MÜDÜRLÜĞÜ			HARİTA NO:
İLİ MERSİN	İLÇESİ MUT	MAHALLE KÖY VEYA MEVKİİ: DEREKÖY MAHALLESİ	KADASTRO: PAFTA: ADA:104 PARSEL:529 (ORMAN)	
ADI: KARACAOĞLAN TEPEŞİ ARKEOLOJİK ALAN				
GENEL TANIM: Mut İlçesi, Dereköy Mahallesi, Karacaoğlan Tepesinde yapılan incelemelerde tepeye kadar ulaşan stabilize bir yol ve alanda Karacaoğlan ile ilgili sonradan bir çevre düzenlemesi yapılmış bu kapsamda betonarme anıt bir yapı yapılmıştır. Burada yapılan betonarme uygulamalar hava ve iklim şartları nedeni ile bir hayli yıpranmış durumdadır. Alanda ayrıca antik bir yerleşim yeri de bulunmaktadır. Burada antik duvar ve yapı kalıntıları, sarnıçlar, bir adet kilise yapısı bol miktarda p.t çatı kiremidi ve seramik parçaları yer almaktadır. Sarnıçlardan ikisi kuyu tipli olup armudi şeklinde yapılmıştır. Üzerleri kesme taşlar ile kapatılmış, içleri sıvanmıştır. Bir diğer sarnıç moloz taşlar ile dikdörtgen planlı olarak horasan harcı ile inşa edilmiştir. Duvar kalıntıları ise düzgün kesme taşlar ve moloz taşlar ile örülmüştür. Kilise yapısı ise duvarları moloz taşlar ve horasan harcı ile örülmüştür. Duvarların bir bölümü ve apsinin bir kısmı ayakta durmaktadır. Alanda ayrıca yoğun olarak p.t çatı kiremidi ve seramik parçaları yer almaktadır. Alandaki yerleşimin Doğu Roma Dönemine ait olduğu anlaşılmaktadır.				
ŞİMDİKİ TEHLİKELER: Kaçak kazılar ve alana yapılmış olan çevre düzenleme projeleri				
ŞİMDİKİ DURUM : Herhangi bir tahribat yoktur.				
SİT POTANSİYELİ : I.Derece Arkeolojik Sit	KORUMA DERECESİ: I. Derece Arkeolojik Sit		16/10/2020	
ŞİMDİKİ KORUMA : Korumasızdır	HAZIRLAYANLAR: Özgür TOPBAŞ - Arkeolog Süleyman KAPLAN-Uzman		10/10/2020	
ÖNERİLEN KORUMA : I.Derece Arkeolojik Sit	KONTROL EDEN: Ark Nilgün ABDİMANOĞLU - Müze Müdürü		10/10/2020	
YAYIN DİZİSİ : ---	G.M.E.E.A.Y.K. KARARLARI NO:		10/10/2020	
GÖZLEMLER : Karacaoğlan ile ilgili sonradan bir çevre düzenlemesi yapılmıştır.	REVİZYON		10/10/2020	
	G.M.E.E.A.Y.K. ONAYI:		10/10/2020	

02 Mart 2021

ASİT GİRDİR

Almila PAMPAL ÖZKAYA

Almila PAMPAL ÖZKAYA
Koruma Bölge Kurulu
Müdür V.



Mut İlçesi, Dereköy Mahallesi, Karacaoğlan Tepesinden görünüm.

MERSİN İLİ MUT İLÇESİ KARACAOĞLAN MAHALLESİ
ARKEOLOJİK SİT ALANI

SİT ALANIN KONTROLÜ

Adana Kültür Varlıklarını
Koruma Bölge Kurulunun
25.02.2021 tarihli 3270 sayılı
Kararı Eklidir

**Adana Kültür Varlıklarını
Koruma Bölge Kurulu Onayı**

Başkan
Başkan Yrd.
Üye
Üye
Üye
Üye
Üye
Üye