



T.C.

KÜLTÜR VE TURİZM BAKANLIĞI
İZMİR 2 NUMARALI KÜLTÜR VARLIKLARINI
KORUMA BÖLGE KURULU
KARAR

TOPLANTI TARİHİ VE NO : 29.07.2021-572

45.17/602

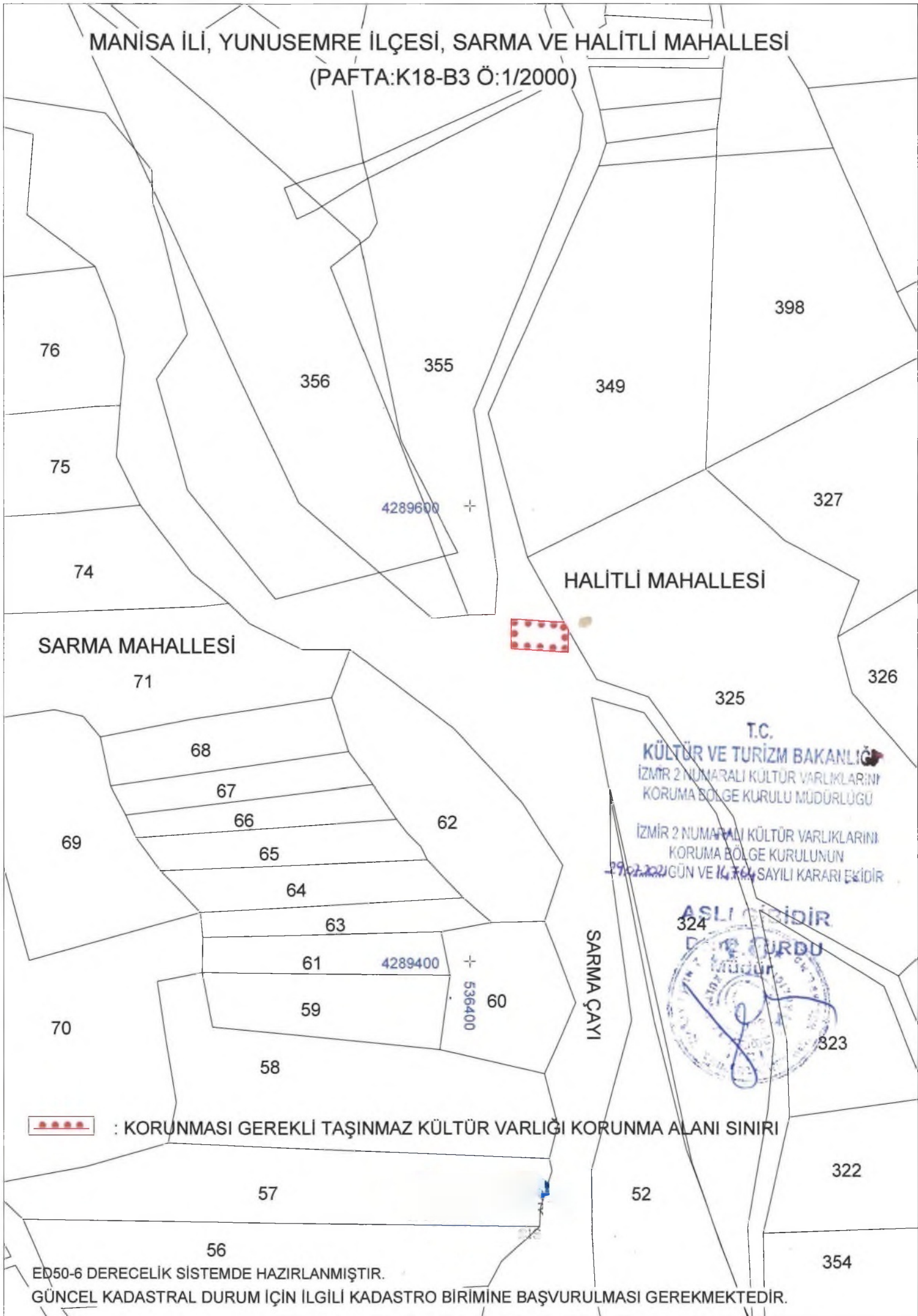
KARAR TARİHİ VE NO : 29.07.2021-14764

Toplantı Yeri
İZMİR

Manisa ili, Yunusemre ilçesi, Sarma mahallesi sınırlarında kalan alanda antik döneme ait bir köprü kalıntısı olduğu, köprü kalıntılarının Sarma ve Halitli Mahallelerini birbirine bağlayan karayolunun güney kısmında yer aldığı, söz konusu köprüye ilişkin kalıntıların değerlendirilmesinin istenildiği Celal Bayar Üniversitesi Fen-Edebiyat Fakültesi Arkeoloji Bölümünün 11.03.2021 tarihli dilekçesi ile İzmir 2 Numaralı Kültür Varlıklarını Koruma Bölge Kurulu Müdürlüğünün 09.04.2021 tarih ve 1307450 sayılı yazısı ve eki kurum görüşü haritası, 2863 sayılı Kanunun 7.Maddesi gereği iletilmiş olan kurum görüşleri ve Kurul Müdürlüğü uzmanlarınca hazırlanan, 28.07.2021 tarih ve 860866 sayı ile Müdürlük evrak kaydına giren rapor okundu, yazı ekleri ve işlem dosyası incelendi. Yapılan görüşmeler sonucunda;

Manisa ili, Yunusemre ilçesi, Sarma ve Halitli Mahallelerinde, tescil dışı alanda yer alan, kararımız eki 1/2000 ölçekli paftada yeri belirtilen köprünün korunması gerekli taşınmaz kültür varlığı olarak tesciline, korunma alanının kararımız eki 1/2000 ölçekli paftada paftada gösterildiği şekliyle belirlenmesine, koruma grubunun 1(bir) olmasına, kararımız eki tescil fişinin uygun olduğuna, karar verildi.

MANİSA İLİ, YUNUSEMRE İLÇESİ, SARMA VE HALİTLİ MAHALLESİ
(PAFTA:K18-B3 Ö:1/2000)



SARMA MAHALLESİ

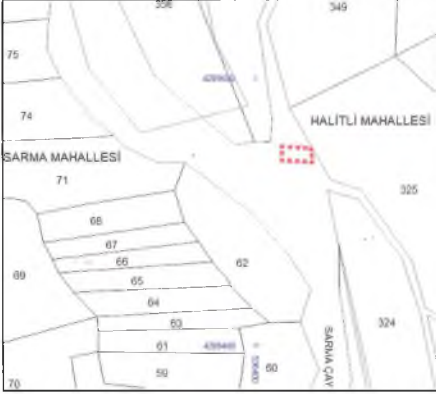

HALİTLİ MAHALLESİ

T.C.
KÜLTÜR VE TURİZM BAKANLIĞI
İZMİR 2 NUMARALI KÜLTÜR VARLIKLARINI
KORUMA BÖLGE KURULU MÜDÜRLÜĞÜ
İZMİR 2 NUMARALI KÜLTÜR VARLIKLARINI
KORUMA BÖLGE KURULUNUN
29.02.2022 GÜN VE 1470 SAYILI KARARI EKİDİR

ASLİ GİDİR
D. TURDU
MÜDÜR

 : KORUNMASI GEREKLİ TAŞINMAZ KÜLTÜR VARLIĞI KORUNMA ALANI SINIRI

EĐ50-6 DERECELİK SİSTEMDE HAZIRLANMIŞTIR.
GÜNCEL KADASTRAL DURUM İÇİN İLGİLİ KADASTRO BİRİMİNE BAŞVURULMASI GEREKMEKTEDİR.

AVRUPA KONSEYİ	Doğal Ve Kültürel Varlıkları Koruma Envanteri D.K.C.K.E		KÜLTÜR VARLIĞI	Envanter No:
TÜRKİYE	Kültür Varlıkları ve Müzeler Genel Müdürlüğü			Harita No:
İli: Manisa	İlçesi: Yunusmre	Mahalle Köy: Sarma-Halitli		1.Grup Yapı
SOKAK :	Pafta :	Ada :	Parsel :	2.Grup Yapı
Adı:	Yaptıran:	Yapan:	Mimari Çağı: Cumhuriyet	
	Yapım Tarihi: 20.yy	Kitabe:	Vakfiye:	
Genel Tanım: Manisa ili, Yunusmre ilçesi, Sarma ve Halitli Mahallelerini birbirine bağlayan karayolunun güney kısmında yer almaktadır köprü.				
Koruma Durumu	A İyi B Orta C Fena	Taşıyıcı	A Dış Yapı B C	A Üst Yapı B C
			A İç Yapı B C	A Süsleme Elemanları B C
				A Rutubet B C
				A Yok B İzi Var C Önemli
Vaziyet Planı :			Fotoğraflar:	
				
Gözlemler:				
Bugünkü Sahibi:	-		Bakımından sorumlu olması gereken kuruluş:	
Yapılan Onarımlar:				
Ayrıntılı Tanım: Köprü Manisa ili, Yunusmre ilçesi, Sarma ve Halitli Mahallelerini birbirine bağlayan karayolunun güney kısmında yer almaktadır. Köprü'nün tek kemerli olduğu, kaba formda taş malzemeden örülüş bulunduğu, köprü üzerinde yürüme aksında kaçak kazı yapılmış olduğu, yer yer taş malzemede kopmalar, deformasyonlar ile derzlerinde boşalmalar olduğu, kemerinde mevcutta var olması gereken kilit taşından bir tanesinin hali hazırda bulunmadığı, köprü'nün tahribata uğradığı ve yıkılması tehlikesi bulunduğu değerlendirilmektedir.			Teknik bilgiler:	
			Su	
			Elektrik	
			Isıtma	
			Kanalizasyon	
			Orijinal Kullanımı : Konut	
			Bugünkü Kullanımı: Konut	
			Önerilen Kullanımı : Konut	
			Hazırlayanlar: 27/07/2021	
			Neslihan UKŞUL (Mimar) İMZA	
			Berrin Gökçen YILDIRIM (Şehir Plancısı) İMZA	
			Meltem DOĞAN ŞİMŞEK (Arkeolog) İMZA	
YAYIN DİZİNİ:	Ekler:		Kontrol Eden:	
			Deniz DURDU Müdür İMZA	
	Rapor:		Kurul Onayı No :	
	Fotoğraf:	X		
	Rölöve Proje:			
	Restorasyon Projesi:			
	Hâlihazır Harita:			
	Kadastral durum:			
	İmar planı:		Revizyon:	

