



T.C.

KÜLTÜR VE TURİZM BAKANLIĞI

**İZMİR 2 NUMARALI KÜLTÜR VARLIKLARINI KORUMA BÖLGE KURULU
KARAR**

TOPLANTI TARİHİ VE NO : 11.03.2021-556

45.17/368

KARAR TARİHİ VE NO : 11.03.2021-14213

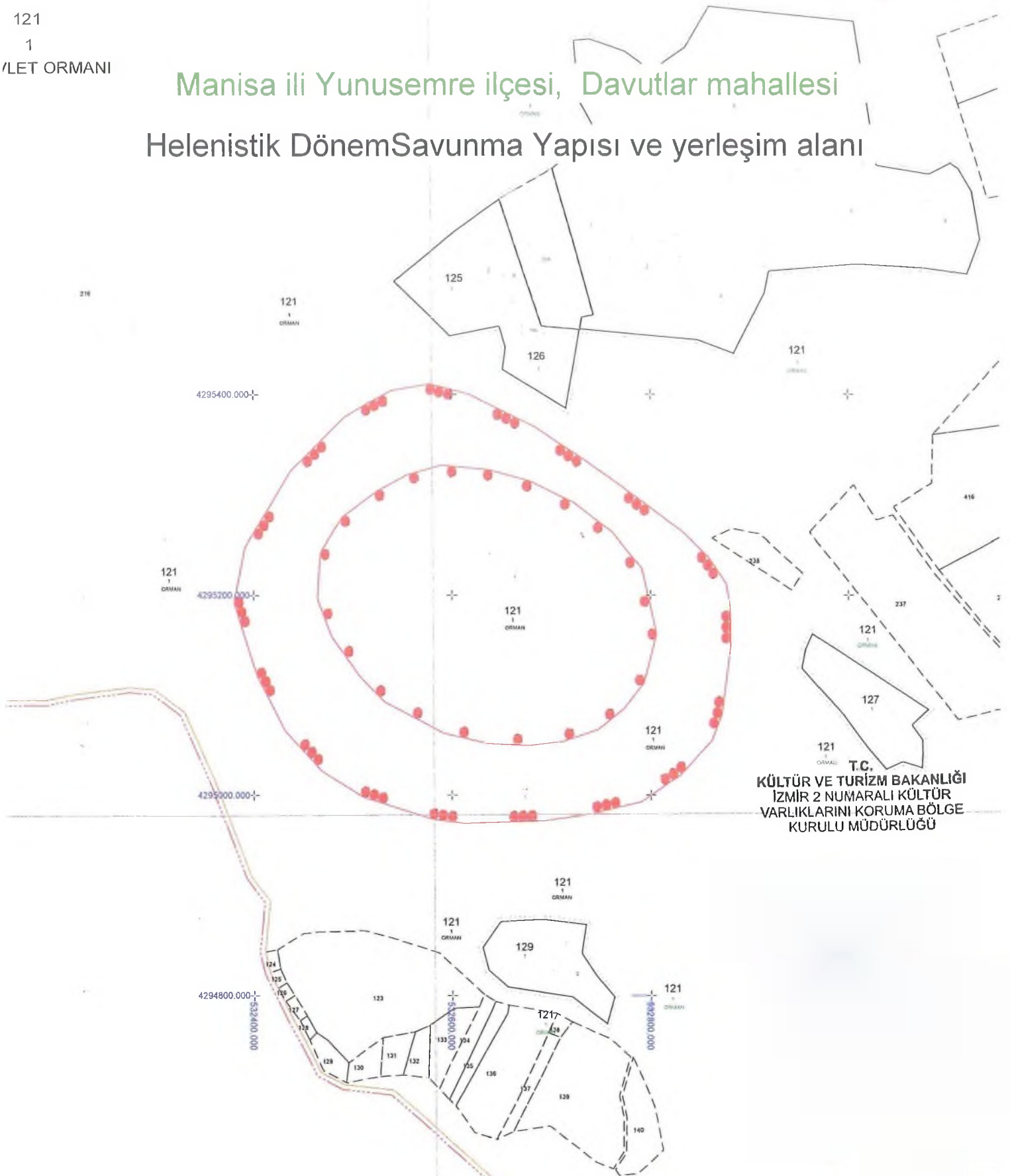
Toplantı Yeri
İZMİR

Manisa ili, Yunusemre ilçesi, Davutlar Mahallesinde hazine mülkiyetinde orman sahası içinde tapunun 124 ada 1 parsel numaralı taşınmazının bir bölümünde yer alan alanın 2863 sayılı yasa kapsamında Arkeolojik sit niteliği taşıdığına ilişkin İzmir 2 Numaralı Kültür Varlıklarını Koruma Bölge Kurulu Müdürlüğünün 16.11.2020 tarihli ve 867715 sayılı yazısı ve eki kurum görüşü haritası, cevaben 2863 sayılı Kanunun 7. Maddesi gereği iletilen kurum görüşleri; Kurul Müdürlüğü uzmanlarınca hazırlanan 10.03.2021 tarihli ve 651115 sayı ile kayıtlı rapor okundu, ekleri incelendi, yapılan görüşmeler sonunda;


Manisa ili, Yunusemre ilçesi, Davutlar Mahallesinde hazine mülkiyetinde orman sahası içinde tapunun 124 ada 1 parsel numaralı taşınmazının bir bölümünde yer alan alanın kararımız eki 1/5000 ölçekli kadastral pafta üzerinde işaretlendiği şekli ve “*Eğercitepe Savunma Yapısı ve Yerleşim Sahası* ” adı ile 1. (birinci) Derece Arkeolojik Sit ve 3 (üçüncü) Derece Arkeolojik sit olarak tescil edilmesine, ekli tescil fişinin uygun olduğuna karar verildi.

Manisa ili Yunusemre ilçesi, Davutlar mahallesi

Helenistik Dönem Savunma Yapısı ve yerleşim alanı



GRS-80 IRTF-96 UTM 3 DERECELİK DİLİM KOORDİNATLARIDIR.



1.(Birinci) Derece Arkeolojik Sit Sınırı



3.(Üçüncü) Derece Arkeolojik Sit Sınırı

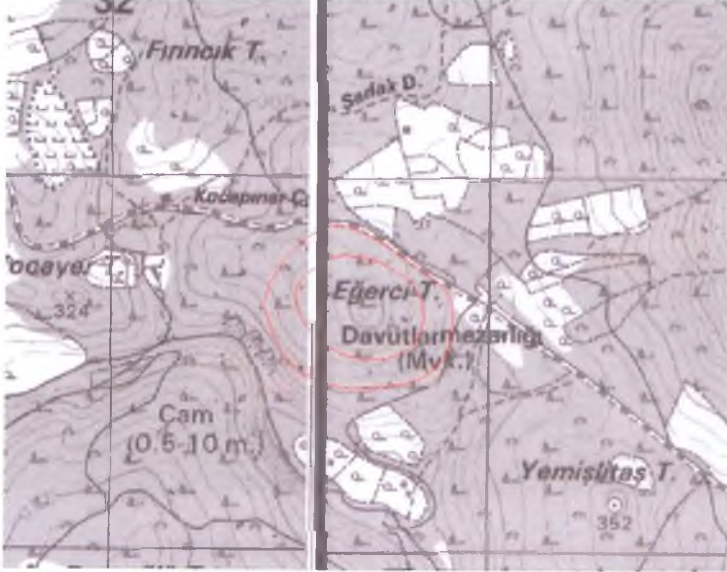
1/5000

45.17368

1

AVRUPA KONSEYİ	KÜLTÜREL VARLIKLARI KORUMA ENVANTERİ	K.V.K.E.	S İ T	ENVANTER NO	4 5 . 1 7 / 3 6 8
T Ü R K İ Y E	KÜLTÜR VARLIKLARI VE MÜZELER GENEL MÜDÜRLÜĞÜ			HARİTA NO	
İLİ : Manisa	İLÇESİ : Yunusemre	MAHALLE - KÖY VEYA MEVKİL: Davutlar Mahallesi	KADASTRO PAFTA :	ADA	PARSEL
ADI : "Eğercitepe Savunma Yapısı ve Yerleşim Sahası"				121	1 parselin bir bölümü
GENEL TANIM :	1/25000 ölçekli topografik haritalarda Eğerci tepe olarak adlandırılan Davutlar Mahallesi Sarılan Mahallesi bağlayan köy yolunun Davutlar yönünden 1,5. Km yolun hemen güneyinde yer almaktadır. Davutlar mahallesi kuş uçuşu yaklaşık 1. Km güney doğusunda sarılan mahallesinin 3 km doğusunda konumlanmaktadır.				
ŞİMDİKİ TEHLİKELER :	Kaçak Kazılar				
ŞİMDİKİ DURUM	Orman				
SİT POTANSİYELİ	1. (birinci) derece Arkeolojik Sit - 3 (üçüncü) derece Arkeolojik Sit				
ŞİMDİKİ KORUMA	Yok.				
ÖNERİLEN KORUMA :	ilgili yerel yönetim ve güvenlik birimince alanın sık sık kontrolünün yapılması ve yerel halkın konuya ilişkin bilgilendirilmesi korumaya ilişkin ivedilikle alınması gereken önlemlerdir.				
YAYIN DİZİSİ					
GÖZLEMLER :	Alanda yapılan incelemelerde dış sur olarak adlandırabilecek daha büyük Boyutlu bloklarla oluşturulmuş yer yer korunmuş bir dış tahkimat, iç bölümde poliygonal duvar örgüsü ile oluşturulmuş teraslama alanları ve en üst bölümde yaklaşık 12*6 m ölçülerinde düzgün dikdörtgen bloklarla oluşturulmuş Helenistik duvar örgüsüne sahip kule yapısı olabileceğini düşündüğümüz bir yapı yer almaktadır. Alanda geçmiş yıllarda yapılan tespitlerde bulunan bir blok üzerindeki boğa başı kabartmasının süreç içerisinde tahrip edildiği görülmektedir. Geç Klasik ve Helenistik dönem içerisinde Smyrna Sardes Pergamon yol ağlarının aynı zamanda bölge kırsal yerleşim sahalarının güvenliği sağlama amaçlı oluşturulan kale yapılarına örnek olarak gösterebileceğimiz alanda Seramik yoğunluğu Helenistik ve Roma dönemi ağırlıklıdır. Alanı çevreleyen Helenistik sur içinde Roma iskânını gösteren duvar kalıntıları ve çatı kiremitleri de görülmüştür.				
	KORUMA DERECESİ				
	HAZIRLAYANLAR/2021 Tolga KOPARAL Arkeolog Özlem DEMİREL SÜNGÜ Şehir Plancısı				
	KONTROL EDEN Deniz DURDU Müdür V. KORUMA KURULU KARARLARI				
	REVİZYON KORUMA KURULU ONAYI				

HARİTALAR



FOTOĞRAFLAR





T.C.
KÜLTÜR VE TURİZM BAKANLIĞI
İzmir 2 Numaralı Kültür Varlıklarını
Koruma Bölge Kurulu
Müdürlüğü

İZMİR 2 NUMARALI
KÜLTÜR VARLIKLARINI
KORUMA BÖLGE KURULUNUN
11.03.2021 TARİH VE 14213
SAYILI KARARI EKİDİR