

T.C.
KÜLTÜR VE TURİZM BAKANLIĞI
ADANA KÜLTÜR VARLIKLARINI KORUMA BÖLGE KURULU
KARAR

33.01.213

Toplantı Tarihi ve No : 30.03.2021 -417
Karar Tarihi ve No : 30.03.2021 - 13325



Toplantı Yeri
ADANA

Mersin ili, Anamur ilçesi, Ormancık Mahallesi, Ortakoniş mevki, tapulama harici alanda tespit edilen yapı kalıntısının tesciline ilişkin; Anamur Kaymakamlığı Müze Müdürlüğünün 03.07.2020 gün ve 470557 sayılı yazısı ve eki uzman raporu, Adana Kültür Varlıklarını Koruma Bölge Kurulu Müdürlüğünün 17.12.2020 gün ve 959821 sayılı tescil önerisine yönelik kurum görüşü talep yazısı, Mersin Büyükşehir Belediyesi İmar ve Şehircilik Daire Başkanlığının 31.12.2020 gün ve 171980 sayılı yazısı, Adana Kültür Varlıklarını Koruma Bölge Kurulu Müdürlüğü uzmanlarının 25.11.2020 gün ve 894364 sayılı raporu okundu, ekleri ve konunun işlem dosyası incelendi, yapılan görüşmeler sonucunda;

Mersin ili, Anamur ilçesi, Ormancık Mahallesi, Ortakoniş mevki, tapulama harici alanda tespit edilen yapı kalıntısının 2863 sayılı yasa kapsamında korunması gerekli taşınmaz kültür varlığı özellikleri taşıdığı anlaşıldığından tesciline, koruma grubunun "1. Grup yapı" olarak belirlenmesine, kararımız eki haritada gösterilen koruma alanı sınırlarının uygun olduğuna, yapıya yönelik rölöve, restitüsyon ve restorasyon projelerinin hazırlanarak değerlendirilmek üzere Kurulumuza iletilmesine karar verildi.

ASLI GIBIDIR
13.04.2021
Almila PAMPAL ÖZKAYA
Bölge Kurulu Müdür V.



AVRUPA KONSEYİ		DOĞAL VE KÜLTÜREL VARLIKLARI KORUMA ENVANTERİ (D.K.V.K.E.)				ANIT		Envanter No:															
T Ü R K İ Y E		KÜLTÜR VARLIKLARI VE MÜZELER GENEL MÜDÜRLÜĞÜ						Harita No:															
İLİ:	MERSİN	İLCESİ:	Anamur	MAHALLE / MEVKİLİ:	Ormancık-Ortakonuş mh			Koruma Derecesi	ANITSAL	1	2	3											
SOKAK / NO:		PAFTA:	- ADA:	PARSEL:				ÇEVRESEL	1	2	3												
ADI:	Yapı Kalıntısı	YAPTIRAN:		YAPAN:				MİMARİ ÇAĞI:															
		YAPIM TARİHİ:		KİTABE:				VAKFIYE:															
GENEL TANIM:	Mersin ili, Anamur ilçesi, Ormancık Köyü, Ortakonuş mevkiinde tek mekanlı moloz taşla inşa edilmiş bir yapı kalıntısıdır. Konaklama amaçlı yapılmış olması muhtemeldir.																						
KORUNMUŞLUK DURUMU:			TAŞIYICI YAPI:			CEPHE DURUMU:			ÖRTÜ DURUMU:			İÇ YAPI DURUMU:			BEZEME DURUMU:								
A	M	B	ORTA	C	KOTÜ	A	B	C	A	B	C	A	B	C	A	B	C						
VAZİYET PLANI:						FOTOĞRAF:																	
																							
GÖZLEMLER:																							
BUGÜNKÜ SAHİBİ:				BAKIMDAN SORUMLU OLAN:																			
YAPILAN ONARIMLAR:																							
AYRINTILI TANIM:		Mersin ili, Anamur ilçesi, Ormancık Köyü, Ortakonuş mevkiinde, dağlık ve ormanlık alanda, yerleşim yerlerinden uzak bir yapı kalıntısı tespit edilmiştir. tek katlı olarak inşa edilen yapı kalıntısı dikdörtgen planlı olup yaklaşık 10 mX 6 m boyullarındadır. Dışardan bakıldığında düz damlı olduğu görülür. Moloz taş ve yer yer kesme taş malzeme ile inşa edilen yapı kalıntısının girişi batı cephendedir. Kısmen yıkılmış olan giriş bölümünden ana mekana geçiş beşik kemerli bir açıklıkla sağlanır. İç mekana bakıldığında sivri tonozlu olduğu ve içerisinde iki kemerin kullanılmasıyla üç üniteye ayrıldığı görülür.										TEKNİK BİLGİLER:		İSITMA SİSTEMİ:		KANALİZASYON:		SU:		ELEKTRİK:			
												ÖZGÜN KULLANIMI:		konaklama		BUGÜNKÜ KULLANIMI:		kullanılmıyor		ÖNERİLEN KULLANIMI:		konaklama	
												HAZIRLAYANLAR:		Kenan BEŞALTI Müze Araştırmacısı		Gerçek İnanç CUDAL Arkeolog		Serkan KANARIÇ Sanat Tarihcisi					
												KONTROL EDEN		Almila PAMPAL ÖZKAYA		Bölge Kurulu Müdür V.							
YAYIN DİZİNİ:				EKLER				KARAR NO:				KARAR TARİHİ:				REVİZYON:							
Adana Kültür Varlıklarını Koruma Bölge Kurulunun 30.02.2021 gün 15325 sayılı Karar Ekidir				RAPOR																			
				FOTOĞRAF																			
				RÖLÖVE PROJESİ																			
				RESTORASYON PROJESİ																			
				HARİTA																			
				KİTABE																			
				VAKFIYE																			

ORMANCIK ORTAKONIŞ YAPI KALINTISI TESCİL VE KORUMA ALANI HARİTASI

İL: MERSİN

İLÇE : ANAMUR

MAHALLE: ORMANCIK



ÖLÇEK:1/1200

THA

GÖSTERİM:

..... KORUMA ALANI SINIRI

..... KÜLTÜR VARLIĞI (YAPI KALINTISI)




KÜLTÜR VARLIĞI KOORDİNATLARI(ITRF-UTM3DERECE)

Noktano	Y	X
1	492928.076	4010029.644
2	492929.076	4010035.646
3	492919.072	4010036.647
4	492917.071	4010030.645

THA

ADANA KÜLTÜR VARLIKLARINI

KORUMA BÖLGE KURULUNUN



GÜN VE.....SAYILI KARAR EKİDİR

ADANA KÜLTÜR VARLIKLARINI KORUMA BÖLGE KURULU ONAYI

Başkan	Üye
Başkan Yrd.	Üye
Üye	Üye
Üye	Üye
Üye	Üye
Üye	Üye
Üye	Üye
Üye	Üye

THA

Noktano	Y	X
5	492888.518	4010062.243
6	492959.124	4010059.628
7	492957.665	4010004.004
8	492884.092	4010007.988

KORUMA ALANI KOORDİNATLARI(ITRF-UTM3DERECE)

GERÇEK İNANÇ CUDAL

ARKEOLOĞ

KENAN KANARLIĞI
SANAT TARİHCİSİ

KENAN BEŞALTI
SANAT TARİHCİSİ

MERYEM YALÇIN
HARİTA MÜHENDİSİ

ORMANCIK ORTAKONIŞ YAPI KALINTISI TESCİL VE KORUMA ALANI HARİTASI

İL: MERSİN

İLÇE : ANAMUR

MAHALLE: ORMANCIK

PAFTA:P29-c2-89



ÖLÇEK:1/5000

GÖSTERİM:

KORUMA ALANI SINIRI

KÜLTÜR VARLIĞI (YAPI KALINTISI)

KÜLTÜR VARLIĞI KOORDİNATLARI(ED50-UTMDEĞERCE)

Noktano	Y	X
1	492959.000	4008605.002
2	492960.000	4008611.002
3	492950.000	4008612.002
4	492948.000	4008606.002

KORUMA ALANI KOORDİNATLARI(ED50-UTMDEĞERCE)

Noktano	Y	X
5	492919.458	4008637.589
6	492990.037	4008634.974
7	492988.579	4008579.372
8	492915.034	4008583.355



ÖLÇEK VE.....SAYILI KADASTRO EKİDİR

KORUMA BÖLGE KURULUŞUNUN.....

ADANNA KÜLTÜR VARLIKLARINI

ADANNA KÜLTÜR VARLIKLARINI KORUMA

BÖLGE KURULUŞUNUN.....

MAHALLE

MAHALLE YERİ

ÖLÇEK

ÖLÇEK

ÖLÇEK

ÖLÇEK

ÖLÇEK

ÖLÇEK

ÖLÇEK

GERÇEK İMZAÇI CUDAL

ARKEOLOĞ

SERKAN ÇANARİĞ

SANAT TARİHÇİSİ

KENAN BEŞALTI

SANAT TARİHÇİSİ

MERYEM YAĞCI

HARİTA MÜHENDİSİ