

T.C.  
**KÜLTÜR VE TURİZM BAKANLIĞI**  
ADANA KÜLTÜR VARLIKLARININ KORUMA BÖLGE KURULU

33.10.286

KARAR

TOPLANTI TARİHİ VE NO: 30.03.2021-417  
KARAR TARİHİ VE NO : 30.03.2021-13343

TOPLANTI YERİ  
ADANA

Mersin ili, Mezitli ilçesi, Mezitli Mahallesi'nde bulunan özel mülkiyete ait 122 parselde tespit edilen yapının tesciline ilişkin; Mezitli Belediye Başkanlığı, İmar ve Şehircilik Müdürlüğü'nün 14.10.2020 tarih ve 15619 sayılı ile 13.07.2020 tarih ve 9843 sayılı yazıları, Adana Kültür Varlıklarını Koruma Bölge Kurulu Müdürlüğü'nün 31.01.2021 tarih ve 1085412 sayılı yazısı, Mezitli Tapu Müdürlüğü'nün 01.02.2021 tarih ve 313480 sayılı yazısı, Karayolları 5. Bölge Müdürlüğü'nün 05.02.2021 tarih ve 341842 sayılı yazısı, Mersin Büyükşehir Belediye Başkanlığı'nın 18.02.2021 tarih ve 26357 sayılı yazısı ile 25.03.2021 tarih ve 1254772 sayılı dosya inceleme raporu ve ekleri okundu, konunun işlem dosyası incelendi, yapılan görüşmeler sonucunda;

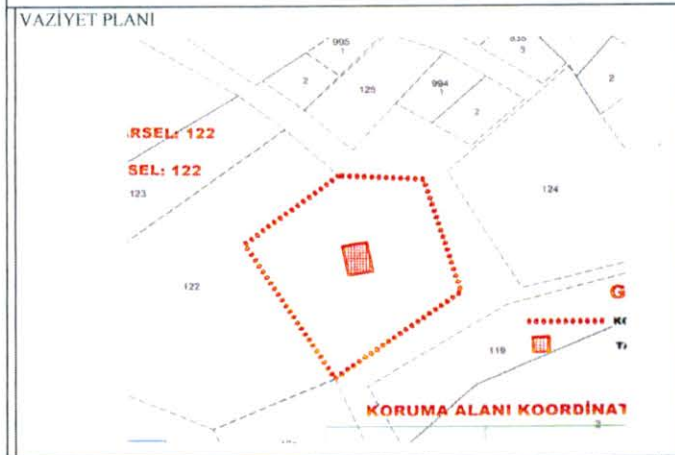
Mersin ili, Mezitli ilçesi, Mezitli Mahallesi'nde bulunan özel mülkiyete ait 122 parselde tespit edilen yapının, 2863 sayılı Yasa kapsamında korunması gerekli taşınmaz kültür varlığı özelliği taşıdığı Adana Kültür Varlıklarını Koruma Bölge Kurulu Müdürlüğü uzmanlarınca hazırlanan 25.01.2021 tarih ve 1067333 sayılı rapordan anlaşıldığından tesciline, yapı grubunun 2. grup olarak belirlenmesine, kararımız eki haritada görülen koruma alanı sınırlarının uygun olduğuna, kültür varlığının korunmasına yönelik hazırlanacak rölöve, restitüsyon ve restorasyon projelerinin kurulumuza sunulmasına karar verildi.

**ASLI GİBİDİR**  
05.04/2021  
Alma PAMPAL ÖZKAYA  
Bölge Kurulu Müdür V.

AVRUPA KONSEYİ	DOĞAL VE KÜLTÜREL VARLIKLARI KORUMA ENVANTERİ DKVKE	ANIT	ENVANTER NO:
TÜRKİYE	KÜLTÜR VARLIKLARI VE MÜZELER GENEL MÜDÜRLÜĞÜ		HARİTA NO:
İL:ADANA	İLÇESİ:MEZİTLİ	MAHALLE KÖY MEVKİİ:MEZİTLİ	KORUMA GRUBU
ADRES:	PAFTA: ADA:PARSEL: 122	YAPAN: -	1.Grup Yapı 2.Grup Yapı
ADI: Konut	YAPIM TARİHİ:	YAPTIRAN:	MİMARİ ÇAĞI: 20. yy
		KİTABE:	VAKFIYE:

GENEL TANIMI: Mersin ili, Mezitli ilçesi, Mezitli Mahallesinde dere yatağının batısında tarlalarla çevrili alanda bulunan yapı, yığma yapım tekniğinde inşa edilmiş olup zemin + tek katlıdır.

KORUMA DURUMU:	İYİ	TASİYİCİ YAPI:	DIŞ YAPI:	ÜST YAPI:	İÇ YAPI:	SÜSLEME ELEMANI:	RUTUBET:	YOK
	ORTA							İZİ VAR
	KÖTÜ							ÖNEMLİ



BUGÜNKÜ SAHİBİ: BAKIMINDAN SORUMLU KURUM:

YAPILAN ONARIMLAR:

AYRINTILI TANIM: Mersin ili, Mezitli ilçesi, Mezitli Mahallesinde dere yatağının batısında tarlalarla çevrili alanda bulunan yapı, yığma yapım tekniğinde inşa edilmiş olup zemin + tek katlıdır. Alt ve üst kat taşıyıcı duvarlar ahşap hatıllı moloz taş örgülüdür. Yapının tavan ve yer kaplamalarının ahşap olduğu ancak zaman içerisinde tamamen yok olduğu görülmüştür. Penceresiz olan zemin katın depo veya ahır olarak düzenlenmiş olabileceği düşünülmektedir. Evin girişinin batı cephesinden sağlandığı buradaki duvarın bir kısmının yıkılmış olduğu görülmüştür. Tüm cephelerinde dikdörtgen pencerelerin yer almaktadır. Yapının üst örtüsü tamamen yıkılmış durumdadır. Evin kuzey ve güney duvarında dilimli kemerli ocakların yer aldığı görülmüştür. Yapının güney duvarında 2 adet taş çörlen bulunmaktadır.

TEKNİK BİLGİLER:	SU	ELEKTRİK	ISITMA
------------------	----	----------	--------

ORJİNAL KULLANIMI:

BUGÜNKÜ KULLANIMI:

ÖNERİLEN KULLANIM:

TESCİL KARARI:

HAZIRLAYANLAR:  
Kader AVCIBAŞI Müze Araştırmacı  
Esmâ KİSER Arkeolog  
Cihan HASMAN Arkeolog  
Neslihan AKÇA Şehir Plancısı

VAYIN DİZİNİ:

Adana Kültür Varlıklarını Koruma Bölge Kurulunun 3.2.21.2021 gün 13343 sayılı Kararı Ekidir.

Adana Kültür Varlıklarını Koruma Bölge Kurulu Onayı


Başkan  
Başkan Yrd.  
Üye  
Üye  
Üye  
Üye  
Üye

EKLER:



Almila PAMPAL ÖZKAYA  
Koruma Bölge Kurulu  
Müdür V.

ONAY: Almila PAMPAL ÖZKAYA  
Koruma Bölge Kurulu Müdür V.





05 Nisan 2021

GIBİDİR



Elif PAMPAL ÖZKAYA  
Koruma Bölge Kurulu  
Müdür

Handwritten signature and initials.

# KÖYÇİVARI YAPı TESÇİL VE KORUMA ALANI HARİTASI

905

İL: MERSİN

İLÇE : MEZİTLİ

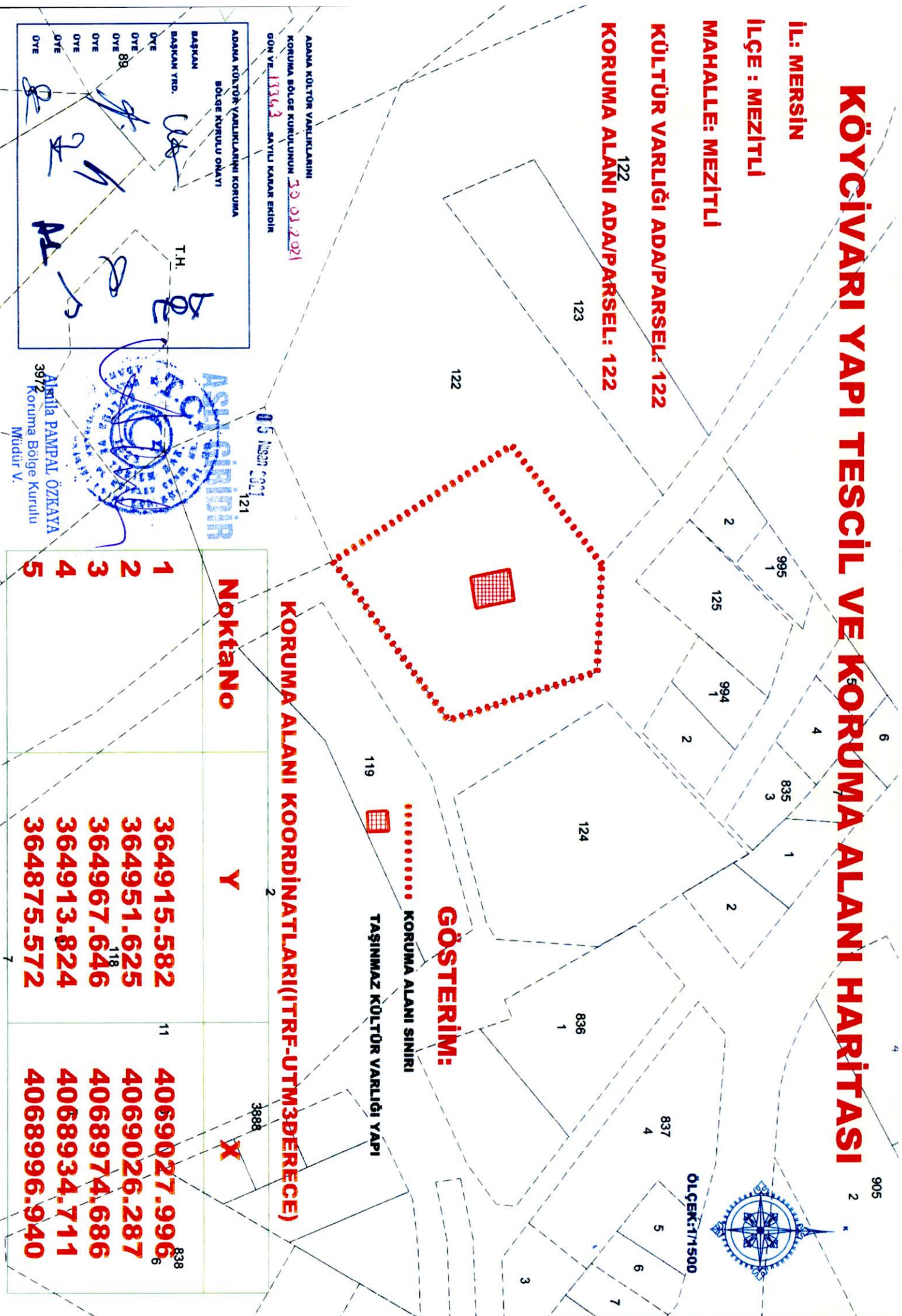
MAHALLE: MEZİTLİ

KÜLTÜR VARLIĞI ADA/PARSEL: 122

KORUMA ALANI ADA/PARSEL: 122



ÖLÇEK:1/1500



**GÖSTERİMİ:**

..... KORUMA ALANI SINIRI

TAŞINMAZ KÜLTÜR VARLIĞI YAPı

**KORUMA ALANI KOORDİNATLARI(İTRF-UTM3BERECE)**

**Noktano**

**Y**

**X**

1	364915.582	11	4069027.996
2	364951.625	6	4069026.287
3	364967.646	118	4068974.686
4	364913.824	6	4068934.711
5	364875.572	7	4068996.940

ADAMA KÜLTÜR VARLIKLARINI

KORUMA BÖLGE KURULUNUN 30.01.2021

GÜN VE 13363 SAYILI KARAR EKİDİR

ADAMA KÜLTÜR VARLIKLARINI KORUMA

BÖLGE KURULU OLMAI

BAŞKAN

BAŞKAN YRD.

ÜYE

ÜYE

ÜYE

ÜYE

ÜYE

ÜYE

ÜYE

T.H.



Alpalla PAMPAL ÖZKAYA  
Koruma Bölge Kurulu  
Müdür V.