

T.C.  
KÜLTÜR VE TURİZM BAKANLIĞI  
ADANA KÜLTÜR VARLIKLARINI KORUMA BÖLGE KURULU  
KARAR

33.05.2359

Toplantı Tarihi ve No : 02.04.2021 -420  
Karar Tarihi ve No : 02.04.2021 -13408

Toplantı Yeri  
ADANA

Mersin ili, Silifke ilçesi, Ören Mahallesi, 3. Derece Arkeolojik ve Doğal Sit alanı içerisinde kalan özel mülkiyete ait, 1012 nolu parselde tespit edilen İşliğin Korunması Gerekli Taşınmaz Kültür Varlığı olarak tescil edilmesine ilişkin; Mersin İl Kültür ve Turizm Müdürlüğünün 19.10.2020 gün ve E781940 sayılı yazısı, eki Müze Müdürlüğü uzmanlarının hazırladığı, 16.10.2020 gün ve 2020/570-428176 sayılı raporu, Adana Kültür Varlıklarını Koruma Bölge Kurulu Müdürlüğünün 18.01.2021 gün ve E1051530 sayılı yazısı, Mersin Çevre ve Şehircilik İl Müdürlüğünün 04.02.2021 gün ve E234244 sayılı yazısı, Mersin Büyükşehir Belediye Başkanlığı, İmar ve Şehircilik Dairesi Başkanlığının 10.02.2021 gün ve E21815 sayılı yazısı, Adana Kültür Varlıklarını Koruma Bölge Kurulu Müdürlüğü uzmanlarının hazırladığı 22.03.2021 gün ve E1241738 sayılı raporu, okundu, ekleri ve konunun işlem dosyası incelendi, yapılan görüşmeler sonucunda;

Mersin ili, Silifke ilçesi, Ören Mahallesi, 3. Derece Arkeolojik ve Doğal Sit alanı içerisinde kalan özel mülkiyete ait, 1012 nolu parselde tespit edilen İşliğin 2863 Sayılı Yasanın 6. maddesi kapsamında korunması gerekli taşınmaz kültür varlığı özelliği taşıdığı Adana Kültür Varlıklarını Koruma Bölge Kurulu Müdürlüğü uzmanlarınca hazırlanan 22.03.2021 gün ve 1241738 sayılı raporundan anlaşıldığından tesciline, taşınmazın yapı grubunun "**1. Grup Yapı**" olarak belirlenmesine karar verildi.

ASLI GİBİDİR  
08.04.2021  
Almila RAMPAL ÖZKAYA  
Bölge Kurulu Müdür-V.



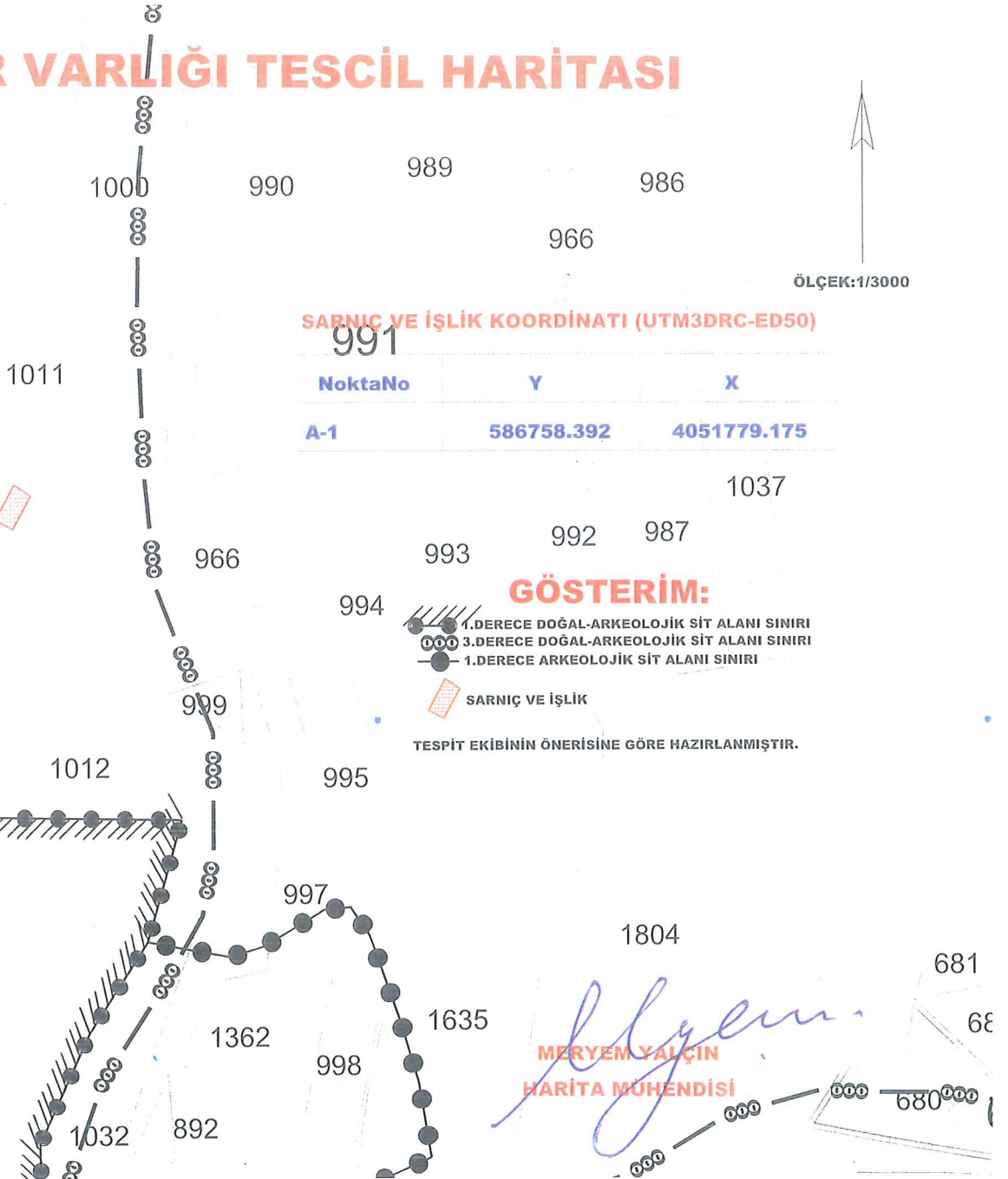
# TAŞINMAZ KÜLTÜR VARLIĞI TESCİL HARİTASI

İL: MERSİN  
İLÇE : SİLİFKE  
MAHALLE: ÖREN

KÜLTÜR VARLIĞI ADA/PARSEL: 1012




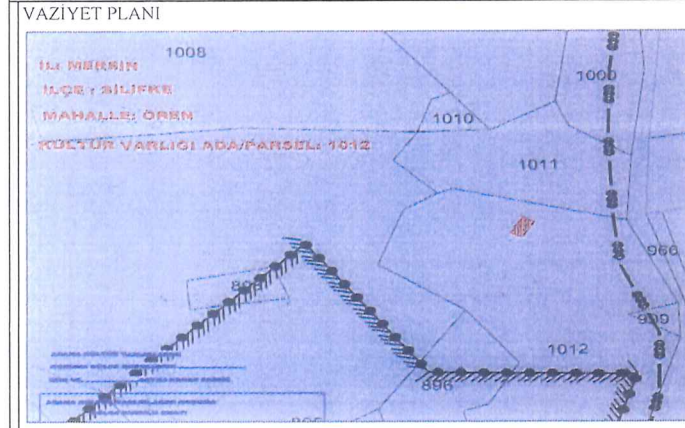
ADANA KÜLTÜR VARLIKLARINI  
KORUMA BÖLGE KURULUNUN  
GÜN VE 13408 SAYILI KARAR EKİDİR



MERYEM YALÇIN  
HARİTA MÜHENDİSİ

AVRUPA KONSEYİ	DOĞAL VE KÜLTÜREL VARLIKLARI KORUMA ENVANTERİ DKVKE		ANIT	ENVANTER NO:
TÜRKİYE	KÜLTÜR VARLIKLARI VE MÜZELER GENEL MÜDÜRLÜĞÜ		HARİTA NO:	
İL: MERSİN	İLÇESİ: SILIFKE	MAHALLE KÖY MEVKİİ: ÖREN MAH.		KORUMA GRUBU
ADRES:	PAFTA: ADA/PARSEL: 1012	KORUMA DERECESESİ	1.Grup Yapı X	2.Grup Yapı
ADI:	YAPIM TARİHİ:	YAPTIRAN:	MİMARİ ÇAĞI:	
		KİTABE:	VAKFIYE:	

GENEL TANIMI:										
KORUMA DURUMU:	İYİ	TAŞIYICI YAPI:	DIŞ YAPI:	ÜST YAPI:	İÇ YAPI:	SÜSLEME ELEMANI:	RUTUBET :	-	-	YOK
	ORTA							-	-	İZİ VAR
	KÖTÜ							-	-	ÖNEMLİ



BUGÜNKÜ SAHİBİ:	BAKIMINDAN SORUMLU KURUM:
-----------------	---------------------------

YAPILAN ONARIMLAR:

AYRINTILI TANIM: parselin kuzeyinde mevcutta bulunan traktör yolu kenarında anakaya üzerine inşa edilmiş su sarnıcı ve işlik tespit edilmiştir. Su sarnıcı ve işlik aynı anakaya üzerinde yan yana planlanmış bir bütünlük arz etmektedir. Su sarnıcının halen su tutma kapasitesinin olduğu anlaşılmıştır.

TEKNİK BİLGİLER:		
SU	ELEKTRİK	ISITMA

ORJİNAL KULLANIMI: İŞLİK

BUGÜNKÜ KULLANIMI:-

ÖNERİLEN KULLANIM: İŞLİK

TESCİL KARARI:

HAZIRLAYANLAR:

Ali TOĞRAN Arkeolog  
Kader AVCIBAŞI Müze Araştırmacısı  
Cihan HASMAN Arkeolog  
Esgül MİRİK Sanat Tarr.

Adana Kültür Varlıklarını Koruma Bölge Kurulu Onayı

Başkan	
Başkan Yrd.	
Üye	
Üye	
Üye	
Üye	
Üye	

EKLER: HARİTA VE FOTOĞRAF ALBÜMÜ

Adana Kültür Varlıklarını Koruma Bölge Kurulunun 02.04.2021 13408 sayılı Kararıyla

Almila PAMPAL ÖZKAYA  
Koruma Bölge Kurulu Müdürü

ONAY:

Almila PAMPAL ÖZKAYA  
Bölge Kurulu Müdürü