

T.C.
KÜLTÜR VE TURİZM BAKANLIĞI
ADANA KÜLTÜR VARLIKLARINI KORUMA BÖLGE KURULU
KARAR

33.05.2261

Toplantı Tarihi ve No : 02.04.2021 -420
Karar Tarihi ve No : 02.04.2021 -13403

Toplantı Yeri
ADANA

Mersin İli, Silifke İlçesi, Savaşçı Mahallesi, mülkiyeti maliye hazinesine ait 2407 nolu parselde tespiti yapılan arkeolojik alanın tescil edilmesi talebine ilişkin; Mersin İl Kültür ve Turizm Müdürlüğü, Turizm Şube Müdürlüğü'nün 05.10.2020 gün ve E737241 sayılı yazısı, eki Silifke Müze Müdürlüğü uzmanlarınca hazırlanan 01.10.2020 gün ve 2020/253-402507 sayılı raporu, Adana Kültür Varlıklarını Koruma Bölge Kurulu Müdürlüğü'nün 13.10.2020 gün ve E767611 sayılı, 28.01.2021 gün ve E1081435 sayılı yazıları, Mersin İl Kültür ve Turizm Müdürlüğü, Turizm Şube Müdürlüğü'nün 30.10.2020 gün ve E818439 sayılı yazısı, Mersin Çevre ve Şehircilik İl Müdürlüğü'nün 04.02.2021 gün ve E233403 sayılı yazısı, Mersin Büyükşehir Belediyesi, İmar ve Şehircilik Dairesi Başkanlığının 17.02.2021 gün ve E25547 sayılı yazısı, Adana Kültür Varlıklarını Koruma Bölge Kurulu Müdürlüğü uzmanlarının hazırladığı 25.02.2021 gün ve 1159254 sayılı raporu, okundu, ekleri ve konunun işlem dosyası incelendi, yapılan görüşmeler sonucunda;

Mersin İli, Silifke İlçesi, Savaşçı Mahallesi, mülkiyeti maliye hazinesine ait 2407 nolu parselde tespiti yapılan arkeolojik alanın 2863 sayılı yasanın 6. maddesi kapsamında kaldığı Adana Kültür Varlıklarını Koruma Bölge Kurulu Müdürlüğü uzmanlarının 25.02.2021 gün ve 1159254 sayılı raporundan anlaşıldığından 1. Derece Arkeolojik Sit Alanı olarak tescil edilmesine, kararımız eki haritada görülen sit sınırlarının uygun olduğuna karar verildi.

ASLI GİBİDİR
08.04.2021
Almila PAMPAL ÖZKAYA
Bölge Kurulu Müdür-V.

P

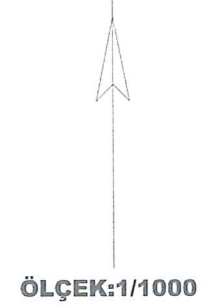
KIZILBUCAK MEVKİİ 1.DERECE ARKEOLOJİK SİT TESCİL HARİTASI

İL: MERSİN


İLÇE : SİLİFKE

MAHALLE: SAYAĞZI

ADA/PARSEL: 2407



ÖLÇEK:1/1000



ASLI GİRİDİR

ADANA KÜLTÜR VARLIKLARINI
KORUMA BÖLGE KURULUNUN 02.04.2021
GÜN VE 13603 SAYILI KARAR EKİDİR

ADANA KÜLTÜR VARLIKLARINI KORUMA BÖLGE KURULU ONAYI	
BAŞKAN	
BAŞKAN YRD.	2405
ÜYE	
ÜYE	
ÜYE	
ÜYE	
ÜYE	
ÜYE	
ÜYE	

2406



2407

GÖSTERİM:



BİRİNCİ DERECE ARKEOLOJİK SİT SINIRI

TESFİT EKİNİN ÖNERİSİ DOĞRULTUSUNDA
HAZIRLANMIŞTIR.

225

141

ALİ TOĞRAN
ARKEOLOG

ÖMER AVCIBAŞI
ARKEOLOG

MERYEM YALÇIN
HARİTA MÜHENDİSİ



SİT SINIRI KOORDİNATLARI:

PROJEKSİYON/DATUM : UTM-3 DERECE/ED50

NoktaNo	Y	X
1	585199.029	4030715.262
2	585206.659	4030712.514
3	585210.778	4030703.910
4	585217.896	4030674.362
5	585214.969	4030658.842
6	585210.593	4030654.674
7	585207.441	4030654.324
8	585205.164	4030655.769
9	585190.167	4030675.356
10	585183.602	4030680.666
11	585172.316	4030686.035
12	585173.243	4030689.617
13	585171.363	4030690.627
14	585173.732	4030699.450
15	585188.396	4030710.526

PROJEKSİYON/DATUM : UTM-6 DERECE/ED50

NoktaNo	Y	X
1	585164.950	4029102.976
2	585172.576	4029100.229
3	585176.694	4029091.628
4	585183.809	4029062.092
5	585180.883	4029046.578
6	585176.509	4029042.412
7	585173.358	4029042.063
8	585171.082	4029043.507
9	585156.091	4029063.086
10	585149.528	4029068.394
11	585138.247	4029073.761
12	585139.174	4029077.341
13	585137.294	4029078.351
14	585139.663	4029087.170
15	585154.321	4029098.242



Adana Kültür Varlıklarını
Koruma Bölge Kurulunun
02.04.2021 gününde
Karar Ekidir