

T.C.  
KÜLTÜR VE TURİZM BAKANLIĞI  
DİYARBAKIR KÜLTÜR VARLIKLARINI  
KORUMA BÖLGE KURULU  
KARAR

**Toplantı Tarihi ve No :25/08/2021-331**  
**Karar Tarihi ve No :25/08/2021-8605**  
**Dosya No :23.09.53**

**Toplantı Yeri**  
**DİYARBAKIR**

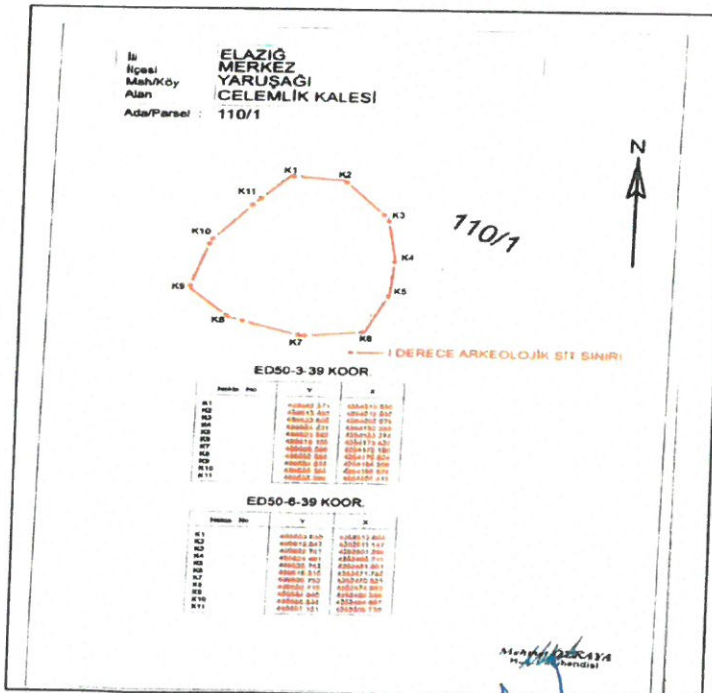
Elazığ İli, Sivrice İlçesi, Yaruşığı Köyü, Celemlik Mevkii'nde bulunan, Maliye Hazinesi'ne ait, orman vasıflı, tapunun 110 ada, 1 no.lu parselinde tespit edilen Celemlik Kalesi'nin 2863 sayılı Kanunun 6. Maddesi kapsamında değerlendirilmesi talebine ilişkin; Elazığ İl Kültür ve Turizm Müdürlüğü'nün 25.05.2021 gün ve E.1404407 sayılı yazısı ve ekleri ile Koruma Bölge Kurulu Müdürlüğü'nün 17.06.2021 tarih ve E.789210 sayılı görevlendirmesi, kurum görüşlerinin istendiği, Koruma Bölge Kurulu Müdürlüğü'nün 01.07.2021 gün ve E-1505994 sayılı yazısı, alana ilişkin kadastro haritanın istendiği; Koruma Bölge Kurulu Müdürlüğü'nün 01.07.2021 gün ve E.1506030 sayılı yazısı, Karayolları 9. Bölge Müdürlüğü'nün 26.07.2021 gün ve E.505676 sayılı görüş yazısı, İller Bankası A.Ş. Elazığ Bölge Müdürlüğü'nün 26.07.2021 gün ve E.25686 sayılı yazısı, Maden ve Petrol İşleri Genel Müdürlüğü'nün 29.07.2021 tarih ve E.2021231296 sayılı yazısı ile istenen kadastro haritanın iletilendiği, Elazığ Kadastro Müdürlüğü'nün bila gün ve E.1829630 sayılı yazısı ve eki ile Koruma Bölge Kurulu Müdürlüğü uzmanlarınca hazırlanan, Müdürlük evrağına 02.07.2021 gün ve E.824103 sayı ile kayıtlı rapor okundu, ekleri ve işlem dosyası incelendi, yapılan görüşmeler sonucunda;

“Celemlik Kalesi” 2863 sayılı Kanunun 6. Maddesi ile Korunması Gerekli Taşınmaz Kültür Varlıklarının ve Sitlerin Tespit ve Tescili Hakkında Yönetmelik'in 4. Maddesinde belirtilen “Korunması Gerekli Taşınmaz Kültür Varlığı” niteliklerini gösterdiğinden, anılan Kanunun 7. Maddesi kapsamında sınırları ekli koordinatlı haritada belirlenen şekli ile I.(Birinci) Derece Arkeolojik sit olarak tesciline, hazırlanan tescil fişinin uygun olduğuna,

13.03.2012 tarih ve 28232 Resmi Gazetede yayımlanarak yürürlüğe giren “Korunması Gerekli Taşınmaz Kültür Varlıklarının ve Sitlerin Tespit ve Tescili Hakkında Yönetmelik” gereği ilgili Tapu Müdürlüğünce, Bir kısmı sit sınırları içerisinde kalan Elazığ İli, Sivrice İlçesi, Yaruşığı Köyü, Celemlik Mevkii, 110 ada, 1 no.lu parselin tapu kütüğünün beyanlar hanesine “Bir Kısım I. (Birinci) Derece Arkeolojik Sit” şerhinin, bırakılmasına ve işlem sonucuna ilişkin bilgi, belgelerin Koruma Bölge Kurulu Müdürlüğü'ne iletilmesine, Celemlik Kalesi'nin bulunduğu alanda, Kültür ve Tabiat Varlıklarını Koruma Yüksek Kurulu'nun Arkeolojik Sitler, Koruma ve Kullanma Koşulları başlıklı 05.11.1999 gün ve 658 sayılı ilke kararının I. Maddesinde belirtilen hükümlerinin geçerli olduğuna ve bu hükümlerin geçiş dönemi koruma esasları ve kullanma koşulları olarak belirlenmesine;


Celemlik Kalesi'nin sit sınırları içerisinde yapılacak olan her türlü fiziki ve inşai (ifraz, tevhit, imar uygulaması dahil) uygulama öncesinde Koruma Bölge Kurulu'ndan izin alınması gerektiğine, karar verildi.

|  |   |               |               |  |            |
|--|---|---------------|---------------|--|------------|
| AVRUPA KONSEYİ   | DOĞAL VE KÜLTÜREL VARLIKLARI KORUMA ENVANTERİ | D.K.V.K.E.    | SİT           | ENVANTER NO  |            |
| TÜRKİYE  | KÜLTÜR VARLIKLARI VE MÜZELER GENEL MÜDÜRLÜĞÜ  |               |               | HARİTA NO  |            |
| İLİ : Elazığ   | İLÇESİ : Sivrice                              | MAHALLE - KÖY | Yaruşağı Köyü | PAFTA :  | ADA PARSEL |
| ADI : Celemlik Kalesi  |   |               |               |  | 110 1      |
| <b>GENEL TANIM:</b> Celemlik Kalesi; Sivrice İlçesi, Yaruşağı Köyü, Celemlik Mevkii bulunan, Maliye Hazinesine ait, Orman vasıflı, tapunu 110 ada, 1 no.lu parselinde kayıtlı, Yaruşağı Köyünün yaklaşık 800 metre. Güneydoğusundaki doğal oluşumlu doğal bir tepeliğin tepe noktasında yer almaktadır. Alanın yaklaşık 150 metre batısında iki yönlü karayolu geçmektedir. Kalenin merkezinde bir adet bayrak direği bulunmaktadır. Celemlik Kalesi; bulunduğu konum itibariyle çevresine hakim bir noktada bulunmaktadır. Alanın tepe noktasında yıkılmış dikdörtgen planlı yapı temel izleri ve düzensiz kaya yığınları bulunmaktadır. Kalenin kuzey, batı ve güney kısımları doğal bir savunma özelliğine sahip olup, alana en kolay ulaşım kalenin batı tarafından sağlanabilmektedir. Alanın yüzeyinde yapılan incelemede, Ortaçağ'a tarihlendirilen yapı kalıntıları seramik parçaları bulunmaktadır. |   |               |               |  |            |
| <b>ŞİMDİKİ TEHLİKELER :</b> Celemlik Kalesi, herhangi bir fiziki müdahale izine rastlanılmamıştır.   |   |               |               |  |            |
| <b>ŞİMDİKİ DURUM :</b> Celemlik Kalesi tahribat izine rastlanılmamıştır.   |   |               |               |  |            |
| <b>SİT POTANSİYELİ :</b> I.Derece Arkeolojik Sit Alanı.  |   |               |               |  |            |
| <b>ŞİMDİKİ KORUMA :</b> Herhangi bir koruma önlemi bulunmamaktadır.  |   |               |               |  |            |
| <b>ÖNERİLEN KORUMA :</b> Tescil edilerek ilgili makamlara duyurulması ve kaçak kazıların önüne geçilebilmesi için gerekli tedbirlerin alınması.  |   |               |               |  |            |
| <b>YAYIN DİZİSİ :</b>  |   |               |               |  |            |
| <b>GÖZLEMLER :</b> Alanda bilimsel sondaj, kazı ve temizlik çalışmalarının yapılması gerekmektedir.  |   |               |               |  |            |
|  |   |               |               | <b>KORUMA DERECESİ I.Derece</b><br><b>HAZIRLAYANLAR</b><br>Hüseyin GÜLER (Arkeolog)<br>Yılmaz ERGİ(Arkeolog) |            |
|  |   |               |               | <b>KONTROL EDEN:</b><br>Mehriban KARAASLAN<br>(Bölge Kurulu Müdürü)<br>02.07.2021                            |            |
|  |   |               |               | <b>KORUMA KURULU KARARLARI</b>   |            |
|  |   |               |               | <b>KORUMA KURULU ONAYI</b>   |            |



İlçe: ELAZIĞ  
Mah/Köy: MERKEZ YARUŞAĞI  
Alan: CELEMLİK KALESİ  
Ada/Parsel: 110/1

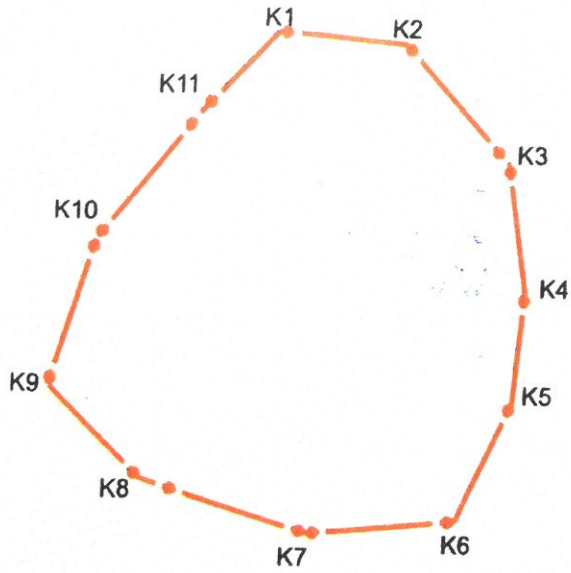
T.C.  
Diyarbakır Kültür Varlıklarını  
Koruma Bölge Kurulunun  
25.08.2021 tarih ve 8605..  
Kararıyla...



İli  
İlçesi  
Mah/Köy  
Alan

ELAZIĞ  
MERKEZ  
YARUŞAĞI  
CELEMLİK KALESİ

Ada/Parsel : 110/1



110/1

— I.DERECE ARKEOLOJİK SİT SINIRI

ED50-3-39 KOOR.

| Nokta No | Y          | X           |
|----------|------------|-------------|
| K1       | 499602.871 | 4254213.690 |
| K2       | 499613.493 | 4254212.832 |
| K3       | 499622.606 | 4254202.979 |
| K4       | 499624.331 | 4254192.388 |
| K5       | 499623.592 | 4254183.274 |
| K6       | 499619.158 | 4254173.422 |
| K7       | 499606.596 | 4254172.190 |
| K8       | 499592.556 | 4254176.624 |
| K9       | 499584.674 | 4254184.259 |
| K10      | 499588.368 | 4254196.575 |
| K11      | 499596.989 | 4254207.413 |

ED50-6-39 KOOR.

| Nokta No | Y          | X           |
|----------|------------|-------------|
| K1       | 499603.030 | 4252512.004 |
| K2       | 499613.647 | 4252511.147 |
| K3       | 499622.757 | 4252501.298 |
| K4       | 499624.481 | 4252490.711 |
| K5       | 499623.742 | 4252481.601 |
| K6       | 499619.310 | 4252471.752 |
| K7       | 499606.753 | 4252470.521 |
| K8       | 499592.719 | 4252474.953 |
| K9       | 499584.840 | 4252482.586 |
| K10      | 499588.533 | 4252494.897 |
| K11      | 499597.151 | 4252505.730 |



T.C.  
Diyarbakir Kültür Varlıklarını  
Koruma Bölge Kurulumu  
25.08.2021 tarih ve 8605  
Sayılı Karar Eki dir.

*[Handwritten signatures and names]*  
Mehmet ÖZKAYA  
Harita Mühendisi