

T.C.  
KÜLTÜR VE TURİZM BAKANLIĞI  
ESKİŞEHİR KÜLTÜR VARLIKLARINI KORUMA BÖLGE KURULU

KARAR

Toplantı Tarih ve no: 26.11.2020 - 354  
Karar Tarih ve no : 26.11.2020 - 9129

Toplantı Yeri  
**ESKİŞEHİR**

Afyonkarahisar İli, Merkez, Maraşal Fevzi Çakmak Mahallesi'nde mülkiyeti kamuya ait 4783 ada 6 parsel numaralı taşınmazda Eskişehir Kültür ve Tabiat Varlıklarını Koruma Bölge Kurulunun 16.01.2008 tarih ve 2411 sayılı Kararı ile tescilli Ahmet Karahisari Kampüsü I.(Bir), II.(İki) ve III.(Üç) Derece Arkeolojik Siti'nin III.(Üç) Derece Arkeolojik Sit sınırları içerisinde ve 26.01.2018 tarih ve 6030 sayılı Kararımız ile uygun bulunan 19:03.2020 tarih ve 845 sayılı Kararımız ile de revizyonu uygun bulunan 1/5000 ölçekli Koruma Amaçlı Nazım İmar Planı ve 1/1000 ölçekli Koruma Amaçlı İmar Planı'nda Üniversite Alanı olarak belirlenen alanda Müze Müdürlüğünce gerçekleştirilen sondaj çalışmaları sonucu hazırlanan belgelerin değerlendirilmesi üzerine bahsi geçen sit alanının sınırların güncellenmesine ilişkin alınan 22.07.2020 tarih ve 8747 sayılı kararımız doğrultusunda hazırlanan bilgi ve belgelerin ileildiği Afyonkarahisar Valiliğinin (İl Kültür ve Turizm Müdürlüğü) 21.09.2020 tarih ve E.685329 sayılı yazısı, Kurul Müdürlüğünün 28.09.2020 tarih ve E.714422 sayılı yazısı, konuyla ilgili faaliyeti etkilenen Kurum ve Kuruluşların görüşlerinin ileildiği yazılar, 1/5000 ölçekli Koruma Amaçlı Nazım ve 1/1000 ölçekli Koruma Amaçlı İmar Planı Revizyonunun ileildiği Afyonkarahisar Belediye Başkanlığının (İmar ve Şehircilik Müdürlüğü) 15.10.2020 tarihli ve E-82001135-105.06.99-21870 sayılı yazısı, 23.11.2020 tarih ve 484977 sayılı dosya inceleme raporu okundu, fotoğrafları ve dosyası incelendi, yapılan görüşmeler sonucunda;

Afyonkarahisar İli, Merkez, Maraşal Fevzi Çakmak Mahallesi'nde yer alan tescilli Ahmet Karahisari Kampüsü I.(Bir), II.(İki) ve III.(Üç) Derece Arkeolojik Siti'nin sit sınırlarının güncellenmesine ilişkin 22.07.2020 tarih ve 8747 sayılı kararımız doğrultusunda hazırlanan koordinatlı sit sınırı krokisi, tescil fişi ve sit sınırlarının aktarıldığı kadastral krokinin uygun olduğuna; 26.01.2018 tarih ve 6030 sayılı Kararımız ile uygun bulunan Koruma Amaçlı İmar Planının sit sınırları dikkate alınarak revize edilmesine; söz konusu alanda Kültür ve Tabiat Varlıklarını Koruma Yüksek Kurulu'nun Arkeolojik Sitler, Koruma ve Kullanma Koşulları'na ilişkin 05.11.1999 tarih ve 658 sayılı İlke Kararı'nın ilgili hükümlerin geçerli olduğuna; sit sınırları içerisinde Kurulumuzdan izinsiz herhangi bir fiziki ve inşai müdahalede bulunulmamasına karar verildi.

ASLI GİBİDİR  
Rahime KARAOĞLU MURAT  
Bölge Kurulu Müdür V.

Başkan  
M. Zeki ÇİTÇİ  
İMZA

Üye  
Prof. Dr. M. Erol ALTINSAPAN  
İMZA

Üye  
Meral EMEL  
İMZA

Üye  
Benol KAPLAN  
Afyonkarahisar Belediye Tem.  
İMZA

Başkan Yardımcısı  
Nalan URLU  
İMZA

Üye  
Doç. Dr. Atakan AKÇAY  
İMZA

Üye  
Nermin UZUNALI  
İMZA

Üye  
Mevlüt ÜYÜMEZ  
Afyonkarahisar Müze Müd.  
İMZA

AVRUPA KONSEYİ	DOĞAL VE KÜLTÜREL VARLIKLARI KORUMA ENVANTERİ D.K.V.K.E.	S i T	ENVANTER No.
TÜRKİYE	KÜLTÜR VARLIKLARI VE MÜZELER GENEL MÜDÜRLÜĞÜ		HARİTA NO:
İLİ: AFYONKARAHİSAR	İLÇE: MERKEZ	MAH-KÖY: MARAŞAL FEVZİ ÇAKMAK MAH. KINIK CİVARI MEVKİİ	I.(Bir) Derece: PAFTA:- ADA: 4783 PARSEL : 6

**ADI: Ahmet Karahisari Kampüsü I. (Bir) II. (İki) III. (Üç) Derece Arkeolojik Sit Alanı**

**GENEL TANIM:** Afyonkarahisar İli, Merkez İlçesi, Maraşal Fevzi Çakmak Mahallesi 4783 ada, 6 nolu parselin doğu kısmı içinde yer almaktadır. Eskişehir Kültür Varlıklarını Koruma Kurulu'nun:22.07.2020 tarih ve 8747 sayılı Kararı ile daha önce Eskişehir Kültür ve Tabiat Varlıklarını Koruma Kurulu'nun 16.01.2018 tarih ve 2411 sayılı Kararı ile tescilli 26.01.20018 tarih ve 6030' sayılı Eskişehir Kültür Varlıklarını Koruma Bölge Kurulu Kararı ile Koruma Amaçlı Nazım İmar Planı ve 1/1000 ölçekli Koruma Amaçlı İmar Planında Üniversite Alanı olarak belirlenen alanda Ahmet Karahisari Kampüsü III. (Üç) Derece Arkeolojik Sit sınırları içerisinde kalmakta iken Müze Müdürlüğü'nün yapmış olduğu sondaj çalışmaları sonucu "A", "J" ve "K" açmalarında ortaya çıkan ve 2863 sayılı Kanun kapsamında değerlendirilen temel, zemin ve duvar kalıntılarının bulunduğu kısımlarda sit güncellenmesi yapılmıştır.

**ŞİMDİKİ TEHLİKELER:**

**ŞİMDİKİ DURUMU:**

**T POTANSİYELİ:** Arkeolojik Sit

**KORUMA DERECESİ:**

I. (Bir) Derece Arkeolojik Sit.

**HAZIRLAYANLAR :**

14.09.2020

**ŞİMDİKİ KORUMA:** Fakülte Yönetimi.

Mevlüt ÜYÜMEZ

Arkeolog

**ÖNERİLEN KORUMA:** Yerel Yönetimlerce Korunması.

Fatih İŞLEYEN

Arkeolog

**YAYIN DİZİNİ: ESKİŞEHİR KÜLTÜR VARLIKLARINI  
KORUMA BÖLGE KURULUNUN  
26.11.2020 TARİH, 9129 SAYILI KARARI EKİDİR.**

**KONTROL EDEN:**

14.09.2020

Mevlüt ÜYÜMEZ

Müze Müdürü


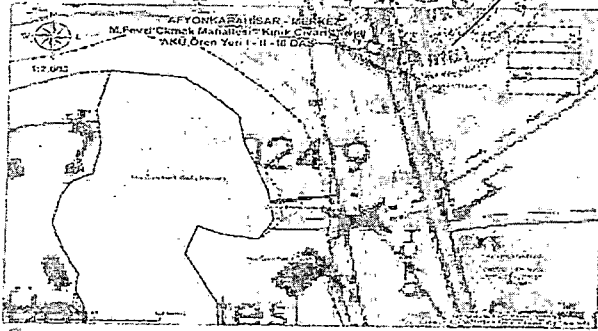
**KURUL ONAYI:**


**GÖZLEMLER:**

**ASLI GİBİDİR**

**Rahime KARAOĞLU MURAT**  
Bölge Kurulu Müdürü V.

**REVİZYON:**





1:3,000

**AFYONKARAHİSAR - MERKEZ**  
**M:Fevzi Çkmak Mahallesi - Kınık Cıvanı Meykii**  
**AKÜ Ören Yeri I -II- III-DAS**

SIT\_ARKEOLOJIK I

SIT\_ARKEOLOJIK II

SIT\_ARKEOLOJIK III

Akü Ören Yeri II -DAS

Akü Ören Yeri I -DAS

Akü Ören Yeri III -DAS

ESKİŞEHİR KÜLTÜR VARLIKLARINI  
 KORUMA BÖLGE KURULUNUN  
 26.11.2020 TARİHİ 9129 SAYILI KARARI İÇİDİR

ASLI GİBİDİR

Rahime KARAOĞLU MURAT  
 Bölge Kurulu Müdürü


0 180 Metres


Geographic Coordinate System:  
 Datum:ED 50 UTM,6 Derece Dom :33 Zone 36N

1	288207	4288837	51	288406	4288781
2	288252	4288832	52	288410	4288736
3	288329	4288836	53	288403	4288705
4	288369	4288844	54	288385	4288697
5	288407	4288859	55	288374	4288680
6	288439	4288872	56	288367	4288648
7	288471	4288860	57	288378	4288616
8	288502	4288855	58	288393	4288588
9	288528	4288836	59	288391	4288570
10	288564	4288806	60	288388	4288549
11	288603	4288764	61	288403	4288539
12	288602	4288761	62	288391	4288472
13	288628	4288708	63	288356	4288492
14	288628	4288657	64	288323	4288513
15	288628	4288653	65	288303	4288531
16	288625	4288636	66	288287	4288549
17	288631	4288612	67	288263	4288588
18	288627	4288572	68	288253	4288611
19	288633	4288561	69	288245	4288637
20	288651	4288507	70	288242	4288653
21	288665	4288487	71	288240	4288681
22	288680	4288452	72	288242	4288696
23	288658	4288453	73	288256	4288735
24	288645	4288448	74	288287	4288774
25	288621	4288451	75	288306	4288792
26	288608	4288437	76	288336	4288806
27	288565	4288444	78	288487	4288819
28	288561	4288430	79	288508	4288804
29	288541	4288430	80	288540	4288775
30	288516	4288436	81	288545	4288745
31	288500	4288427	84	288561	4288631
32	288474	4288418	85	288526	4288637
33	288447	4288411	86	288503	4288647
34	288428	4288409	87	288492	4288613
35	288373	4288413	88	288523	4288556
36	288343	4288422	89	288526	4288516
37	288309	4288432	90	288498	4288523
38	288257	4288481	91	288469	4288524
39	288222	4288520	92	288462	4286519
40	288205	4288554	93	288444	4288481
41	288200	4288567	94	288408	4288491
42	288192	4288608	95	288397	4288475
43	288190	4288636	96	288580	4288688
44	288189	4288655	97	288583	4288655
45	288183	4288709			
46	288187	4288736			
47	288192	4288753			
48	288198	4288805			
49	288220	4288523			
50	288418	4288826			

ESKİŞEHİR KÜLTÜR VARLIKLARINI  
KORUMA BÖLGE KURULUNUN  
26.11.2020 TARİH, 9129 SAYILI KARARI EKİDİR.

ASLI GİBİDİR  
Rahime KARAOĞLU MURAT  
Bölge Kurulu Müdürü





1:3,000

**AFYONKARAHİSAR - MERKEZ**  
**M:Fevzi Çkmak Mahallesi - Kınık Cıvanı Mevkii**  
**AKÜ Ören Yeri I -II - III -DAS**

SIT\_ARKEOLOJİK I

SIT\_ARKEOLOJİK II

SIT\_ARKEOLOJİK III

Akü Ören Yeri II -DAS

Akü Ören Yeri I -DAS

Akü Ören Yeri III -DAS

ESKİŞEHİR KÜLTÜR VARLIKLARINI  
 KORUMA BÖLGE KURULUNUN  
 26.11.2020 TARİHİ, 9129 SAYILI KARARI EKİDİR.

ASLI GIBİDİR

Rahime KARAOĞLU-MURAT  
 Bölge Kurulu Müdürü

0 180 Metres

Geographic Coordinate System:  
 Datum:ED 50 UTM 6 Derece Dom :33 Zone 36N

1	288207	4288837	51	288406	4288781
2	288252	4288832	52	288410	4288736
3	288329	4288836	53	288403	4288705
4	288369	4288844	54	288385	4288697
5	288407	4288859	55	288374	4288680
6	288439	4288872	56	288367	4288648
7	288471	4288860	57	288378	4288616
8	288502	4288855	58	288393	4288588
9	288528	4288836	59	288391	4288570
10	288564	4288806	60	288388	4288549
11	288603	4288764	61	288403	4288539
12	288602	4288761	62	288391	4288472
13	288628	4288708	63	288356	4288492
14	288628	4288657	64	288323	4288513
15	288628	4288653	65	288303	4288531
16	288625	4288636	66	288287	4288549
17	288631	4288612	67	288263	4288588
18	288627	4288572	68	288253	4288611
19	288633	4288561	69	288245	4288637
20	288651	4288507	70	288242	4288653
21	288665	4288487	71	288240	4288681
22	288680	4288452	72	288242	4288696
23	288658	4288453	73	288256	4288735
24	288645	4288448	74	288287	4288774
25	288621	4288451	75	288306	4288792
26	288608	4288437	76	288336	4288806
27	288565	4288444	78	288487	4288819
28	288561	4288430	79	288508	4288804
29	288541	4288430	80	288540	4288775
30	288516	4288436	81	288545	4288745
31	288500	4288427	84	288561	4288631
32	288474	4288418	85	288526	4288637
33	288447	4288411	86	288503	4288647
34	288428	4288409	87	288492	4288613
35	288373	4288413	88	288523	4288556
36	288343	4288422	89	288526	4288516
37	288309	4288432	90	288498	4288523
38	288257	4288481	91	288469	4288524
39	288222	4288520	92	288462	4286519
40	288205	4288554	93	288444	4288481
41	288200	4288567	94	288408	4288491
42	288192	4288608	95	288397	4288475
43	288190	4288636	96	288580	4288688
44	288189	4288655	97	288583	4288655
45	288183	4288709			
46	288187	4288736			
47	288192	4288753			
48	288198	4288805			
49	288220	4288523			
50	288418	4288826			

ESKİŞEHİR KÜLTÜR VARLIKLARINI  
KORUMA BÖLGE KURULUNUN  
26.11.2020 TARİH, 9129 SAYILI KARARI EKİDİR.

RAHİME KARAOĞLU MURAT  
Bölge Kurulu Müdürü

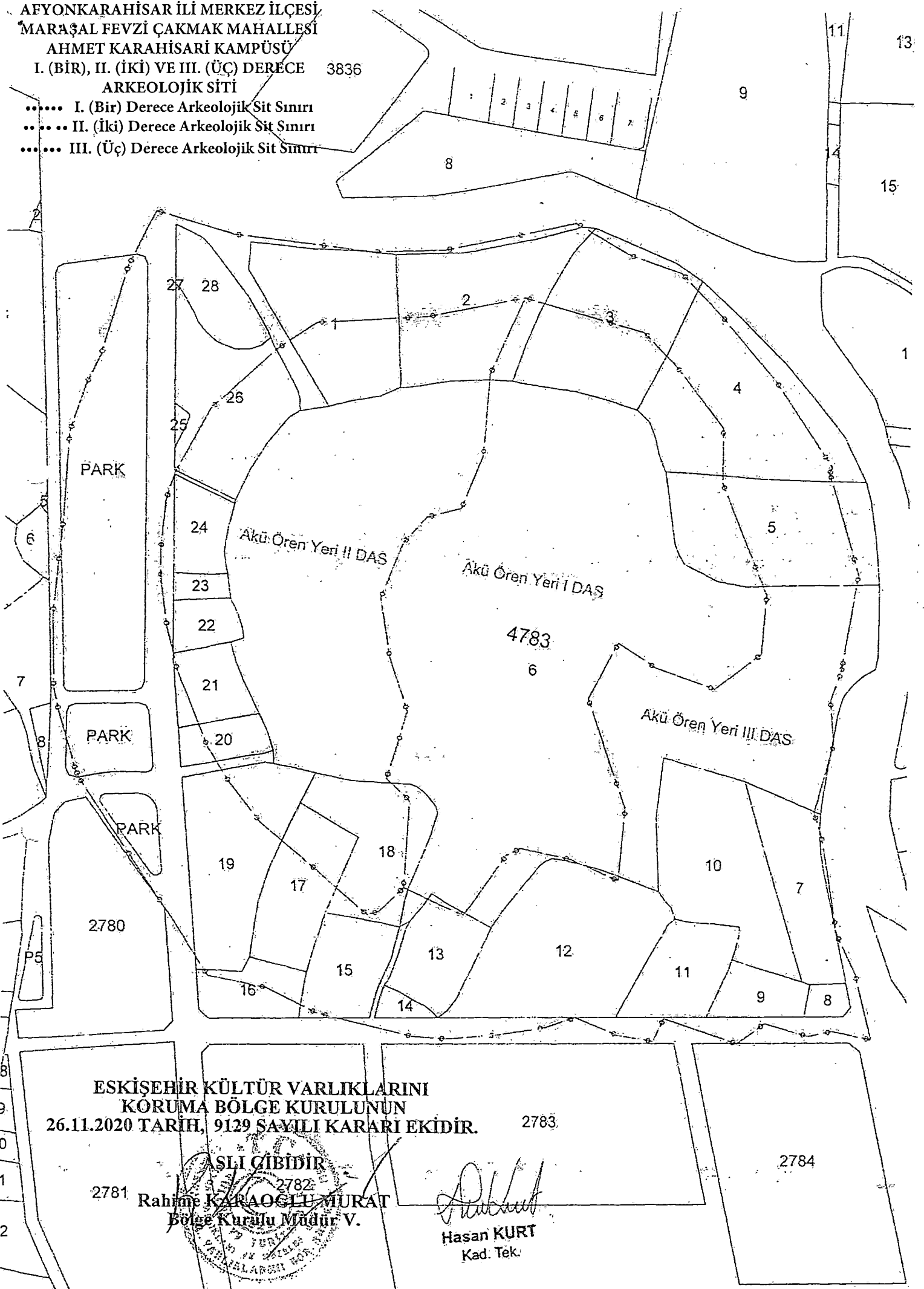


AFYONKARAHİSAR İLİ MERKEZ İLÇESİ  
MARAŞAL FEVZİ ÇAKMAK MAHALLESİ  
AHMET KARAHİSARİ KAMPÜSÜ

I. (BİR), II. (İKİ) VE III. (ÜÇ) DERECE 3836

ARKEOLOJİK SİTİ

- ..... I. (Bir) Derece Arkeolojik Sit Sınırı
- ..... II. (İki) Derece Arkeolojik Sit Sınırı
- ..... III. (Üç) Derece Arkeolojik Sit Sınırı



ESKİŞEHİR KÜLTÜR VARLIKLARINI  
KORUMA BÖLGE KURULUNUN  
26.11.2020 TARİH, 9129 SAYILI KARARI EKİDİR.

ASLI GİBİDİR

2781

Rahime KARAOĞLU MURAT  
Bölge Kurulu Müdür V.

Hasan KURT  
Kad. Tek.