

T.C.
KÜLTÜR VE TURİZM BAKANLIĞI
ESKİŞEHİR KÜLTÜR VARLIKLARINI KORUMA BÖLGE KURULU

KARAR

Toplantı Tarih ve no: 07.04.2021 - 367
Karar Tarih ve no : 07.04.2021 – 9538

Toplantı Yeri
ESKİŞEHİR

Afyonkarahisar İli, Şuhut İlçesi, Yalı Mahallesi ve tapunun 166 ada, 57 parselinde kayıtlı taşınmazda tespit edilen 2 (iki) adet khamosorion tipi mezar yapısının korunması gerekli kültür varlıklarından olması nedeniyle II. (İki) grup korunması gerekli kültür varlığı olarak tesciline esas belgelerin iletilmesinin istendiği 21.01.2021 tarih, 9271 sayılı kararımız doğrultusunda faaliyeti etkilenen kurum görüşlerinin iletilmesinin istendiği Kurul Müdürlüğünün 04.02.2021 tarih, 1101835 sayılı yazısı, Şuhut Belediye Başkanlığının 24.02.2021 tarih, 126 sayılı yazısı, kurum görüşlerinin iletildiği diğer yazılar, Afyonkarahisar Kadastro Müdürlüğünün 01.03.2021 tarih, 608129 sayılı yazısı, 05.04.2021 tarih ve 700688 sayılı dosya inceleme raporu okundu, tescil fişi, öneri koordinatlı korunma alanı krokisi ve dosyası incelendi, yapılan görüşmeler sonunda;

Afyonkarahisar İli, Şuhut İlçesi, Yalı Mahallesi ve tapunun 166 ada, 57 parselinde kayıtlı, mülkiyeti hazineye ait taşınmazın güneybatı ucunda tespit edilen ve korunması gerekli kültür varlığı niteliği taşıyan 2 (iki) adet khamosorion tipi mezar yapısının II. (İki) grup korunması gerekli kültür varlığı olarak tesciline, hazırlanan tescil fişinin ve koordinatlı korunma alanı krokisinin uygun olduğuna, korunma alanı sınırları içerisinde kurulumuzdan izinsiz inşai ve fiziki müdahalede bulunulmamasına karar verildi.

İL: AFYONKARAHİSAR

İLÇE: ŞUHUT

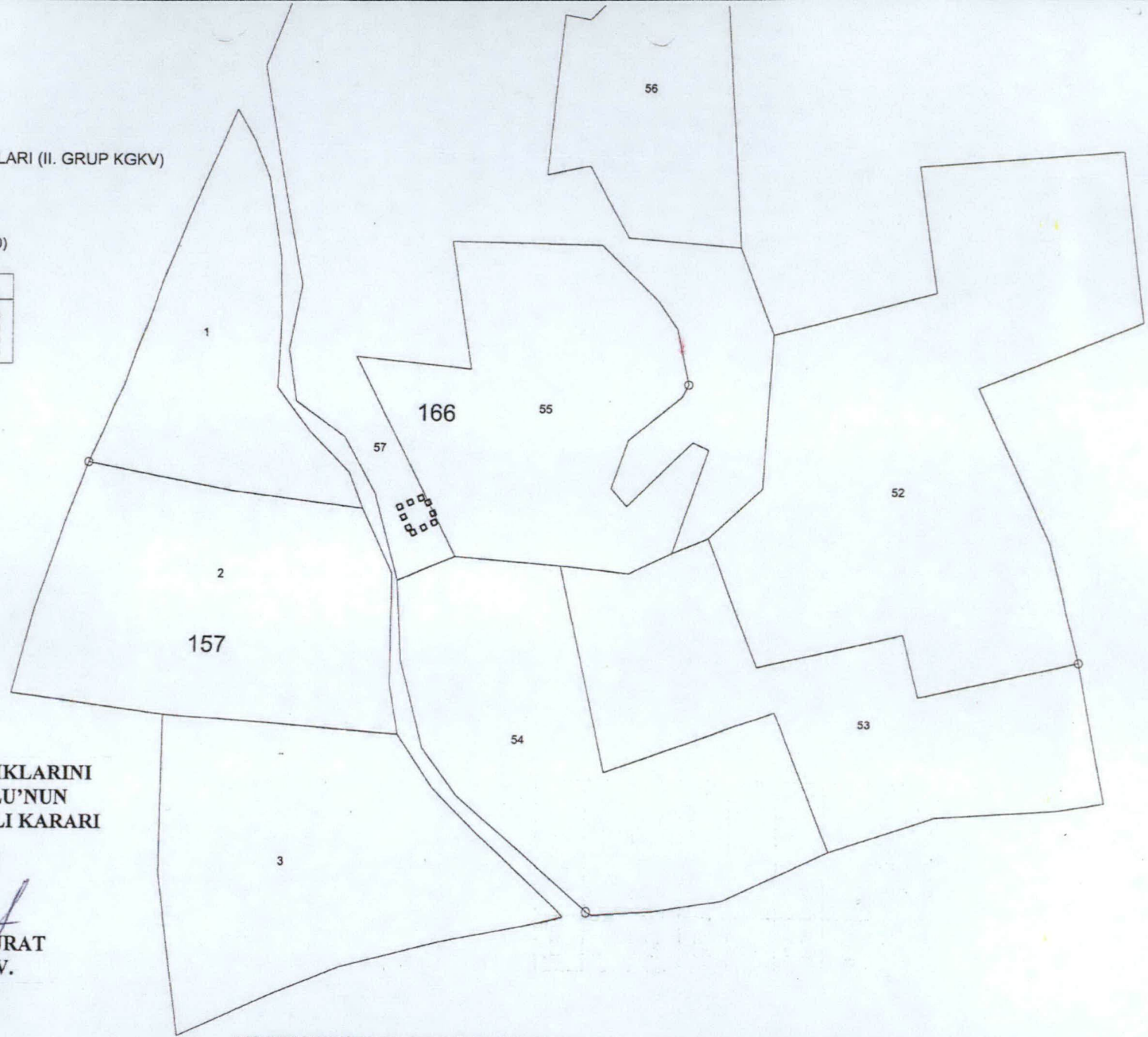
KÖY/MAH: YALI

KHAMOSORİON MEZAR KALINTILARI (II. GRUP KGKV)

□□□□ KORUNMAALANI SINIRI

KOORDİNAT LİSTESİ (ED50 3° - DOM30)

Nokta No	Y	X
1	546422.328	4265328.078
2	546425.697	4265320.830
3	546418.236	4265317.268
4	546414.587	4265324.860



ESKİŞEHİR KÜLTÜR VARLIKLARINI
KORUMA BÖLGE KURULU'NUN
07.04.2021 TARİH, 9538 SAYILI KARARI
EKİDİR.

ASLI GİBİDİR

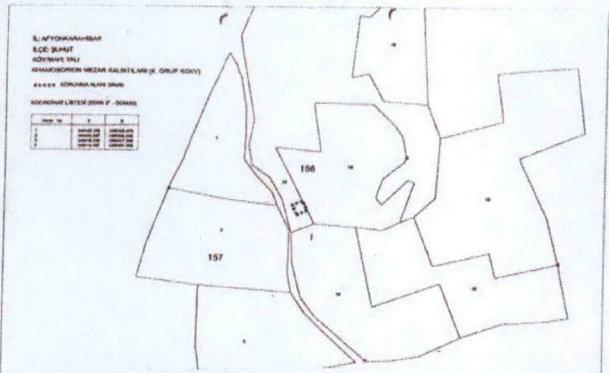
Rahime KARAĞLU MURAT
Bölge Kurulu Müdür V.



NOT: AFYONKARAHİSAR KADASTRO MÜDÜRLÜĞÜNÜN 01.03.2021 TARİH VE 608129 SAYILI YAZI EKİ .NCZ DEN OLUŞTURULMUŞTUR.

AVRUPA KONSEYİ	DOĞAL VE KÜLTÜREL VARLIKLARI KORUMA ENVANTERİ		ANIT	ENVANTER NO:		
TÜRKİYE	ESKİŞEHİR KÜLTÜR VARLIKLARINI KORUMA BÖLGE KURULU			HARİTA NO:		
İLİ : Afyonkarahisar	İLÇESİ :Şuhut	MAHALLE / KÖY / MEVKİİ : Yalı Mahallesi		KORUMA DERECESİ: II. (iki) Grup	ANITSAL:	1 2 3
SOKAK VE KAPI NO:	KADASTRO : PAFTA:	ADA: 166	PARSEL: 57		ÇEVRESEL:	1 2 3
ADI: Khamosorion Mezar Kalıntıları	YAPTIRAN: -	YAPAN:		MİMARİ ÇAĞI(Üslup): Roma-Bizans(?)	ÇEVREYE AYKIRI:	
GENEL TANIM:	YAPIM TARİHİ:	KİTABE: -		VAKFIYE: -		


KORUMA DURUMU:	A	İYİ	TASIVICI YAPI	A	D	A	ÜST YAPI	A	İÇ YAPI	A	SÜSLEME ELEMANLARI	A	RUTUBET	A	YOK
	B	ORT		B	I	B		B		B		B		B	İZİ VAR
	C	FENA		C	S	C		C		C		C		C	ÖNEMLİ



ESKİŞEHİR KÜLTÜR VARLIKLARINI
KORUMA BÖLGE KURULU'NUN
07.04.2021 TARİH, 9538 SAYILI KARARI
EKİDİR.

ASLI GİBİDİR

Rahime KARAOĞLU MURAT
Bölge Kurulu Müdürü V.



AYRINTILI TANIM: Yukarıda sözü edilen taşınmaz Şuhut İlçe merkezinin yaklaşık 1750 metre güneybatısında, Şuhut-Sandıklı Karayolunun yaklaşık 1800. Metresinden itibaren yolun 200 metre doğu-güneydoğu yönünde yer almaktadır. Parselin yaklaşık 300 metre kuzeyinde tescilli Baş ve Yalı Mahalleleri Kaya Yerleşimi ve Nekropolü I. (Bir) Derece Arkeolojik Siti, yaklaşık 1 km. doğusunda ise tescilli Yatağan Nekropolü I. (Bir) Derece Arkeolojik Siti bulunmaktadır. Parselin güneybatı yönünde yer alan mezar teknelerinin oldukça yıpranmış halde olduğu, oyuldukları kayaların doğal etkiler sonucu çözülmeye ve mezarların orijinal formlarını kaybetmeye başladıkları gözlenmiştir. Bunlardan birinin yaklaşık 100-120 cm. uzunluğunda ve ykl. 50-60 cm. genişliğinde olduğu, diğerinin ise daha fazla çözülmeye uğrayarak yüzeyden görüldüğü kadarıyla ykl. 60-70 cm. uzunluğunda ve 50-60 cm. genişliğinde olduğu gözlenmektedir. Söz konusu mezar yapılarının yakın çevresinde seyrek miktarda pişmiş toprak tuğla parçaları gözlenmektedir. Mezar yapıları ve çevresinde yüzeyde başka mezar yapısı görülmemekle birlikte söz konusu mezarların yukarıda sözü edilen tescilli Nekropol alanları ile bir ilişkisi olabileceği düşünülmektedir.

TEKNİK BİLGİLER

SU ELEKTRİK ISITMA KANALİZASYON

ORJİNAL KULLANIM : Kaya Mezarı

BUGÜNKÜ KULLANIM : Kullanılmamaktadır

ÖNERİLEN KULLANIM :

HAZIRLAYANLAR : TARİH: 05.04.2021

Onur YILDIRIM Arkeolog

Volkan İNAN Şehir Plancısı

KONTROL EDEN:

Rahime KARAOĞLU MURAT

Koruma Bölge Kurulu Müdürü

TARİH :05.04.2021

YAYIN DİZİNİ	EKLER:	
	RAPOR	RESTORASYON PROJESİ
	FOTOĞRAF	
	RÖLÖVE PROJESİ	KROKİ
	KİTABE	VAKFIYE