

T.C.
KÜLTÜR VE TURİZM BAKANLIĞI
ESKİŞEHİR KÜLTÜR VARLIKLARINI KORUMA BÖLGE KURULU

KARAR

Toplantı Tarihi ve no: 07.04.2021 - 367

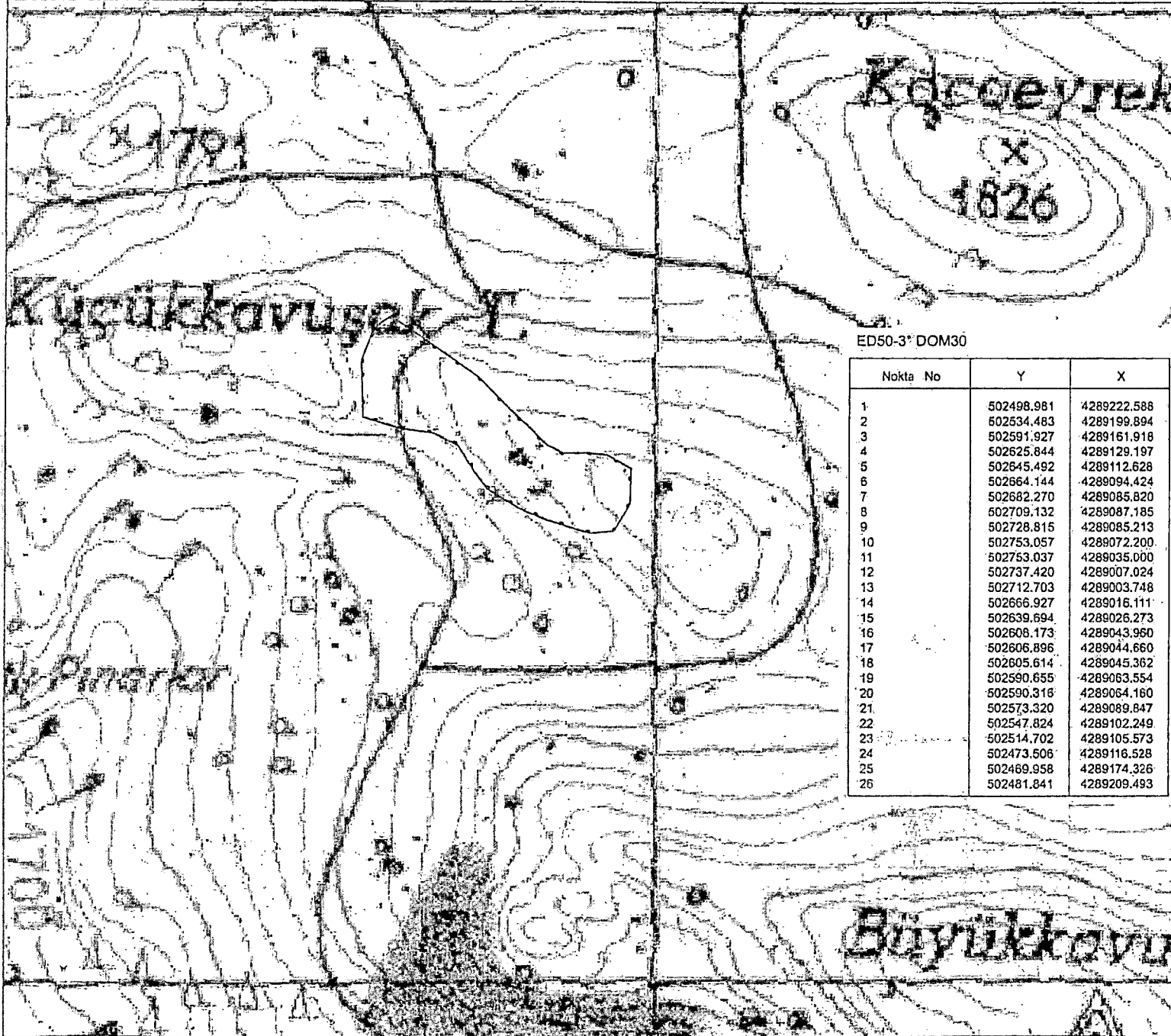
Karar Tarihi ve no : 07.04.2021 - 9549

Toplantı Yeri
ESKİŞEHİR

Afyonkarahisar İli, Hocalar İlçesi, Uluköy Köyü sınırları içerisinde muhtelif parsellerde Polat Enerji A.Ş.'nin 22.09.2020 tarih, 6687 sayılı yazısı doğrultusunda Kurul Müdürlüğü uzmanlarınca yapılan incelemede tespit edilen alanın tarihi sit olarak tesciline ilişkin; Kurul Müdürlüğü uzmanlarının 15.12.2020 tarih, 518372 sayılı raporu, Kurul Müdürlüğünün 22.12.2020 tarih, 974007 ile 06.01.2021 tarih, 1013555 sayılı yazıları, konuyla ilgili faaliyeti etkilenen Kurum ve Kuruluşların görüşlerinin iletildiği yazılar, Afyonkarahisar Valiliği, Kadastro Müdürlüğü, Sandıklı Kadastro Biriminin 20.01.2021 tarih, 188522 sayılı yazısı ve eki, Anadolu Üniversitesi Rektörlüğü Genel Sekreterlik Yazı İşleri Müdürlüğünün 27.01.2021 tarih, 13446 sayılı yazısı ve ekleri, Hocalar Kaymakamlığı, İlçe Yazı İşleri Müdürlüğünün 29.01.2021 tarih, 173 sayılı yazısı ve ekleri, Maden ve Petrol İşleri Genel Müdürlüğünün 17.02.2021 tarih, 2021063539 sayılı yazısı ve ekleri, Kültür Varlıkları ve Müzeler Genel Müdürlüğü, Tespit ve Planlama Dairesi Başkanlığının 16.03.2021 tarih, 1225606 sayılı yazısı ve eki Milli Savunma Bakanlığının (Yönetim Hizmetleri Genel Müdürlüğü) 01.03.2021 tarih, 133755 sayılı yazısı ve ekleri, 06.04.2021 tarih ve 701096 sayılı dosya inceleme raporu okundu, tescil fişi, koordinatlı sit krokisi ve sit sınırlarının aktarıldığı kadastral krokisi incelendi, yapılan görüşmeler sonunda;

Afyonkarahisar İli, Hocalar İlçesi, Uluköy Köyü sınırları içerisinde, muhtelif parsellerde tespit edilen alanın 2863 sayılı Kanun'un 6. Maddesinde tanımlanan korunması gerekli kültür varlıklarından olması nedeniyle "Küçükkavuşak Tepe Şiirleri Tarihi Siti" adıyla tarihi sit olarak tesciline; hazırlanan tescil fişi, koordinatlı sit sınırı paftası ve sit sınırlarının aktarıldığı kadastral paftanın uygun olduğuna; Kültür Varlıklarını Koruma Yüksek Kurulunun Tarihi Sitler, Koruma ve Kullanma Koşulları'na ilişkin 11.03.2021 tarih ve 1700 sayılı İlke Kararında yer alan hükümlerin geçerli olduğuna, bu hükümlerin geçiş dönemi koruma esasları ve kullanma koşulları olarak belirlenmesine, alanda gerekli güvenlik önlemlerinin artırılmasına, sit sınırları içinde madencilik faaliyetlerinin yapılmamasına ve Kurulumuzdan izinsiz herhangi bir fiziki ve inşai müdahalede bulunulmamasına karar verildi.

KOORDİNATLI ARKALOJİK SİT SINIRI KROKİSİ



ED50-3° DOM30

Nokta No	Y	X
1	502498.981	4289222.588
2	502534.483	4289199.894
3	502591.927	4289161.918
4	502625.844	4289129.197
5	502645.492	4289112.628
6	502664.144	4289094.424
7	502682.270	4289085.820
8	502709.132	4289087.185
9	502728.815	4289085.213
10	502753.057	4289072.200
11	502753.037	4289035.000
12	502737.420	4289007.024
13	502712.703	4289003.748
14	502666.927	4289016.111
15	502639.694	4289026.273
16	502608.173	4289043.980
17	502606.896	4289044.660
18	502605.614	4289045.362
19	502590.655	4289063.554
20	502590.316	4289064.160
21	502573.320	4289089.847
22	502547.824	4289102.249
23	502514.702	4289105.573
24	502473.508	4289116.528
25	502469.958	4289174.326
26	502481.841	4289209.493

İl	Afyonkarahisar
İlçe	Hocalar
Köy/Mah.	Uluköy
Pafta	K24D1
Adı	Küçükkuşak Tepe Siperleri Tarihi Siti
Tür/Derece	Tarihi Sit
Ölçek	1/Kroki
	Tarihi Sit Sınırı

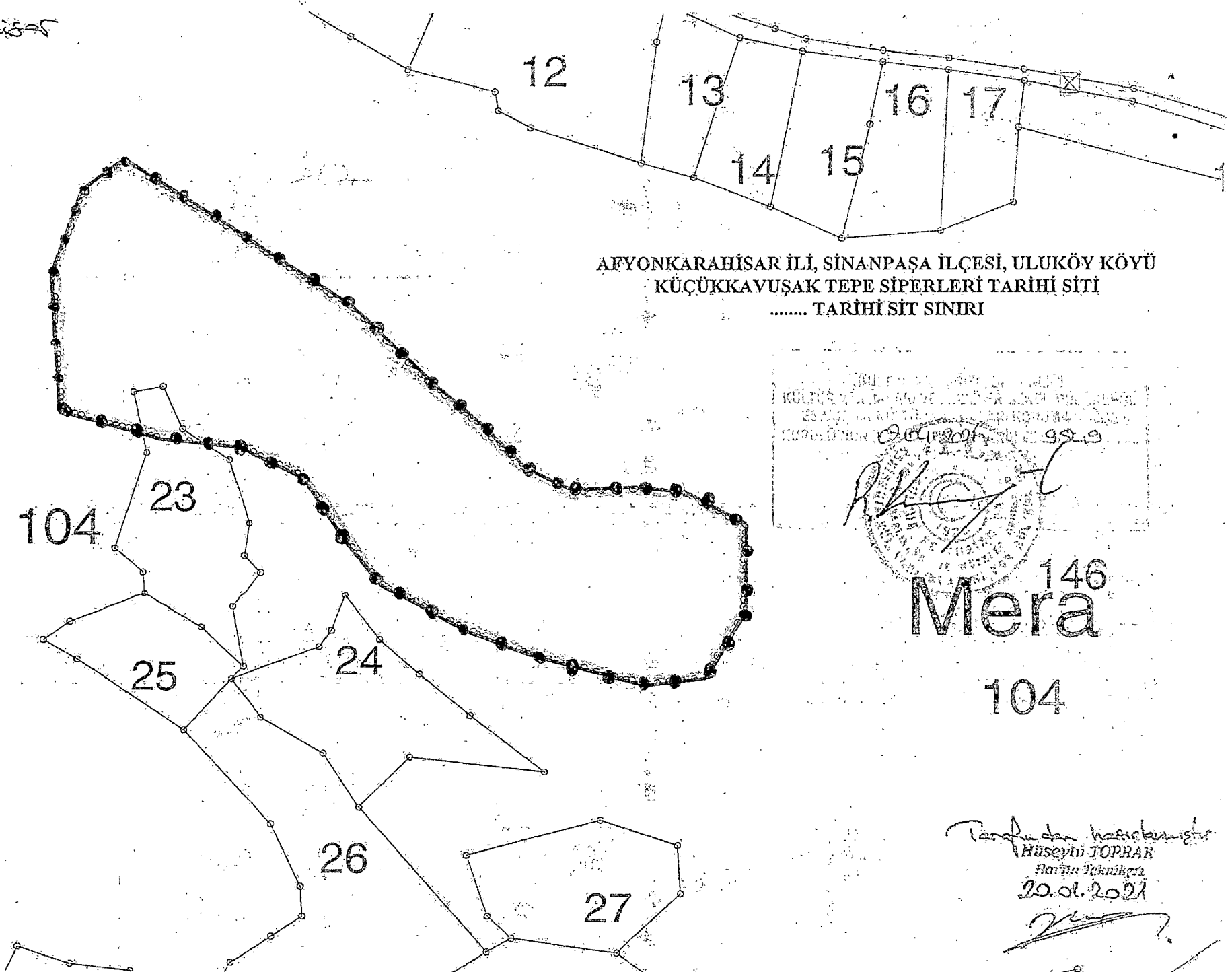
Tarihi Sit Sınırı Koordinat Listesi

ED50-6° DOM33

Nokta No	Y	X
1	241721.553	4291699.063
2	241756.307	4291675.206
3	241812.499	4291635.352
4	241845.340	4291601.523
5	241864.441	4291584.311
6	241882.495	4291565.498
7	241900.336	4291556.301
8	241927.240	4291556.784
9	241946.856	4291554.168
10	241970.668	4291540.361
11	241969.429	4291503.166
12	241952.896	4291475.705
13	241928.075	4291473.241
14	241882.710	4291487.103
15	241855.813	4291498.157
16	241824.875	4291516.875
17	241823.621	4291517.616
18	241822.363	4291518.361
19	241808.002	4291537.041
20	241807.683	4291537.658
21	241791.531	4291563.900
22	241766.445	4291577.136
23	241733.435	4291581.546
24	241692.603	4291593.850
25	241690.951	4291651.758
26	241703.985	4291686.531

AFYONKARAHİSAR İLİ
KÜLTÜR VE TURİZM BAKANLIĞI
KÜLTÜR VARLIKLARINI KORUMA GENEL MÜDÜRLÜĞÜ
ESKİ ŞEHİR MÜHÜRÜ VE ESKİ ŞEHİR KURUMU BAŞKANLIĞI
MÜHÜRÜ
TARİHİ SİT SINIRI KROKİSİ
KROKİ
KÜÇÜKKUŞAK TEPE SİPERLERİ TARİHİ SİTİ

Afyonkarahisar
Hocalar
Uluköy



AFYONKARAHİSAR İLİ, SİNANPAŞA İLÇESİ, ULUKÖY KÖYÜ
KÜÇÜKKAVUŞAK TEPE SİPERLERİ TARİHİ SİTİ
..... TARİHİ SİT SINIRI



KÜLTÜR VE TURİZM BAKANLIĞI
MÜHÜR
04.09.2021
9219

[Handwritten signature]

146
Mera

104

Tarafından hazırlanmıştır
Hüseyin TOPRAK
Harita Teknikçisi
20.01.2021
[Handwritten signature]

AVRUPA KÖŞEYİ	KÜLTÜREL VARLIKLARI KORUMA ENYANTERİ K.V.K.E		SİT	ENVANTER NO:	
TÜRKİYE	ESKİŞEHİR KÜLTÜR VARLIKLARINI KORUMA BÖLGE KURULU			HARİTA NO:	
İli: Afyonkarahisar	İlçesi: Hocalar	Mahalle: Uluköy Köyü	Pafta:	Ada:	Parsel:
Adı:	Küçükkavuşak Tepe Siperleri Tarihi Siti				
GENEL TANIM: Hocalar İlçesi, Uluköy Köyü sınırları içerisinde tepeye hakim arazinin topoğrafyasına uygun olarak konumlandırılmış siper doğu-batı doğrultusunda yaklaşık olarak 300 metre uzunluğunda birbirinden bağımsız olduğu düşünülen iki siper hattından oluşmaktadır. İlk siper alanı doğu-batı yönünde yaklaşık olarak 50 metre uzunluğundadır, ikinci siper ise yaklaşık olarak 100 metre uzunluğunda olup siperin kuzey ve güney yönünde ayak ve baş taşı olmayan moloz taşlarla oluşturulmuş çok sayıda mezar yer almaktadır. Alanın topoğrafyası siper kazılacak zeminin uygun olmaması nedeniyle taşların üst üste konulması ile "dolma taş" siper hattı denen savunma hattı şeklinde oluşturulmuştur.					
Koruma Şimdiki Tehlikeler: İnsan Erozyonu					
Şimdiki Durum: Hocalar İlçesi, Uluköy Köyü sınırları içerisinde tepeye hakim bir alanda bulunmaktadır.			Koruma Derecesi: Tarihi Sit		
Sit Potansiyeli: Tarihi Sit			HAZIRLAYANLAR :		
Şimdiki Koruma: Herhangi bir koruma yoktur.			Pınar AKIN Sanat Tarihçisi		
			Ziya HURMA Harita Mühendisi		
			TARİH: 06.04.2021		
Önerilen Koruma: Kolluk kuvvetlerinin gerekli güvenlik tedbirlerinin alınması.			KONTROL EDEN:		
			Rahime KARAOĞLU MURAT Bölge Kurulu Müdürü V.		
			TARİH : 06.04.2021		
Yayın Dizisi: -			KURUL KARARLARI:		
Gözlemler:			REVİZYON: GEEAYKONAYI:		
Kurul İsmi:			Kurul Karar Tarihi:		
Kurul Karar No:					
