

T.C.
KÜLTÜR VE TURİZM BAKANLIĞI
ESKİŞEHİR KÜLTÜR VARLIKLARINI KORUMA BÖLGE KURULU

KARAR

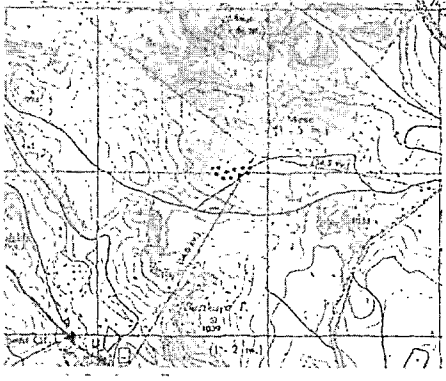



Toplantı Tarih ve no: 09.04.2021 - 369

Karar Tarih ve no : 09.04.2021 - 9586

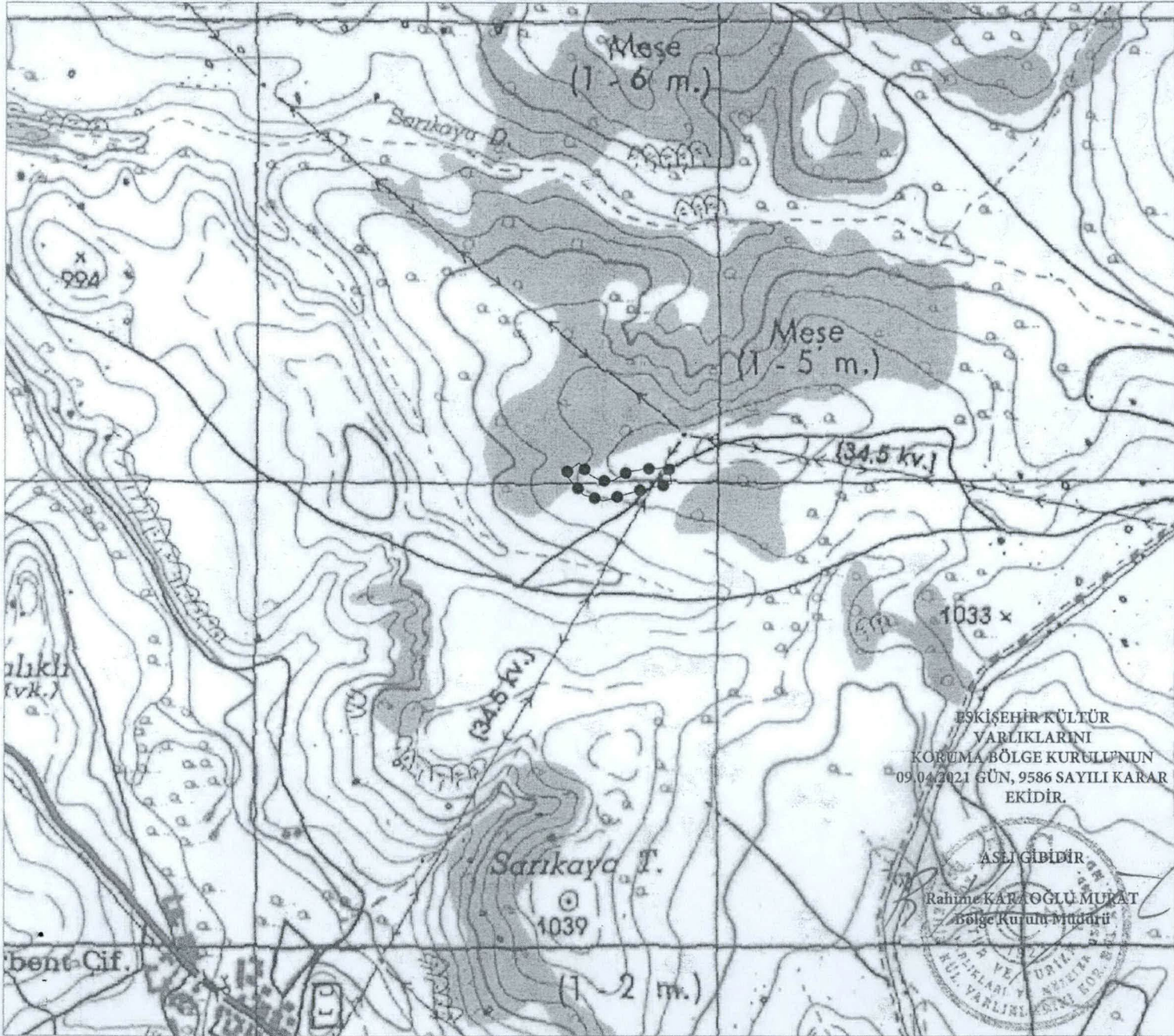
Toplantı Yeri
ESKİŞEHİR

Eskişehir İli, Odunpazarı İlçesi, Doğanlı Mahallesi sınırları içerisinde tespit edilen siperlerin tescilinin değerlendirilmesine ilişkin Kültür Varlıkları ve Müzeler Genel Müdürlüğü'nün 09.12.2020 tarih ve E-75383205-165.02.04-939719 sayılı yazısı, Kurul Müdürlüğü'nün 15.01.2021 tarih ve E-422244183-169.14-1045776 sayılı yazısına cevaben konuyla ilgili faaliyeti etkilenen Kurum ve Kuruluşların görüşlerinin iletildiği yazılar, Maden ve Petrol İşleri Genel Müdürlüğü'nün 09.02.2021 tarih ve 2021052992 sayılı yazısı, Eskişehir Valiliği'nin (Kadastro Müdürlüğü) 02.04.2021 tarih ve E-82953731-821.99-994192 sayılı yazısı, Kültür Varlıkları ve Müzeler Genel Müdürlüğü'nün 16.03.2021 tarih, E-52886439-169.99-1225606 sayılı yazısı ve eki Milli Savunma Bakanlığı'nın (Yönetim Hizmetleri Genel Müdürlüğü) 03.03.2021 tarih ve E-69907140-754-1036391 sayılı yazısı, Kurul Müdürlüğü uzmanlarının 13.01.2021 tarih ve 558197 sayılı yerinde inceleme raporu ile 04.04.2021 tarih ve 702183 sayılı dosya inceleme raporu okundu, tescil fişi, koordinatlı sit sınırı paftası, sit sınırlarının aktarıldığı kadastral paftası, fotoğrafları ve dosyası incelendi, yapılan görüşmeler sonucunda;

Eskişehir İli, Odunpazarı İlçesi, Doğanlı Mahallesi sınırları içerisinde tespit edilen ve 2863 sayılı Kanun'un 6. Maddesi kapsamında korunması gerekli kültür varlıklarından olan alanın "Sarıkaya Mevkii Tarihi Sit Alanı" adıyla Tarihi Sit olarak tesciline; hazırlanan tescil fişi, sit sınırlarının aktarıldığı koordinatlı sit sınırı paftası ve kadastral krokinin uygun olduğuna; söz konusu alanda Kültür Varlıklarını Koruma Yüksek Kurulu'nun Tarihi Sitler, Koruma ve Kullanma Koşulları'na ilişkin 11.03.2021 tarih ve 1700 sayılı İlke Kararı'nda yer alan hükümlerin geçerli olduğuna, bu hükümlerin geçiş dönemi koruma esasları ve kullanma koşulları olarak belirlenmesine, alanda gerekli güvenlik önlemlerinin artırılmasına ve Kurulumuzdan izinsiz herhangi bir fiziki ve inşai müdahalede bulunulmamasına karar verildi.

AVRUPA KONSEYİ	KÜLTÜREL VARLIKLARI KORUMA ENVANTERİ K.V.K.E		SİT	ENVANTER NO:	
TÜRKİYE	ESKİŞEHİR KÜLTÜR VARLIKLARINI KORUMA BÖLGE KURULU			HARİTA NO:	
İli: Eskişehir	İlçesi: Odunpazarı	Mahalle: Doğanakaya Mahallesi	Pafta:	Ada:	Parsel:
Adı:	Sarıkaya Mevkii Tarihi Sit Alanı				
<p>GENEL TANIM: Doğu-batı istikametinde devam eden siper hattının yaklaşık uzunluğu 200 m'dir. Bahse konu siper hattı Doğanakaya Köyünün yaklaşık olarak 1,5 km batısında yer almaktadır. Toprağın kazılması suretiyle oluşturulan siperlerin içinin zamanla toprakla dolduğu dolayısıyla yer yer belirginliğinin oldukça azaldığı görülmüştür. Söz konusu siperler üzerinde herhangi bir mermi, dikenli tel vb metal parçalara rastlanmamıştır. Bunun yanı sıra tespit edilen siperlerin Doğanakaya Mahallesi sınırları içerisinde kaldığı görülmüştür.</p>					
Koruma Şimdiki Tehlikeler: Kaçak kazılara karşı korumasız.					
Şimdiki Durum:			Koruma Derecesi: Tarihi Sit		
Sit Potansiyeli: Tarihi Sit			HAZIRLAYANLAR : TARİH: 09.04.2021		
Şimdiki Koruma: Kaçak kazılara karşı korumasız.			Halil ÇINAR Sanat Tarihçisi		
			Sezgin SAKARYA Sanat Tarihçisi		
Önerilen Koruma: Kolluk kuvvetlerince gerekli güvenlik tedbirlerinin alınması.			KONTROL EDEN: TARİH : 09.04.2021		
<p align="center">ESKİŞEHİR KÜLTÜR VARLIKLARINI KORUMA BÖLGE KURULU'NUN 09.04.2021 GÜN, 9586 SAYILI KARAR</p>			Rahime KARAOĞLU MURAT Bölge Kurulu Müdürü		
			KURUL KARARLARI:		
Yayın Dizisi: -			EKİDİR.		
Gözlemler:			REVİZYON: GEEAYK ONAYI:		
			Kurul İsmi:		
			Kurul Kararı Tarihi:		
			Kurul Kararı No:		
			ASLI GİBİDİR		
			Rahime KARAOĞLU MURAT		
			Bölge Kurulu Müdürü		
					
					

KOORDİNATLI TARİHİ SİT SINIRI KROKİSİ



İl	: Eskişehir
İlçe	: Odunpazarı
Mah.	: Doğankaya
Pafta	: I25-D1
Adı	: Sarıkaya Mevkii Tarihi Siti
Tür/Derece	: Tarihi Sit
Ölçek	: 1/Kroki
●●●●●●●● : Tarihi Sit Sınırı	

Tarihi Sit Sınırı Kordinat Listesi

ED50-6° DOM33


Nokta No	Y	X
1	292705.646	4391040.371
2	292725.820	4391016.013
3	292754.697	4391000.405
4	292779.187	4391001.496
5	292797.107	4391011.697
6	292811.237	4391020.680
7	292844.681	4391026.200
8	292876.565	4391027.865
9	292898.995	4391033.400
10	292906.382	4390994.009
11	292887.475	4390990.030
12	292854.916	4390984.141
13	292836.628	4390979.812
14	292810.556	4390972.442
15	292783.330	4390963.894
16	292758.564	4390957.203
17	292715.499	4390970.319
18	292674.795	4391016.272

ED50-3° DOM30

Nokta No	Y	X
1	550155.322	4390170.541
2	550176.297	4390146.874
3	550205.676	4390132.240
4	550230.114	4390134.148
5	550247.681	4390144.941
6	550261.501	4390154.391
7	550294.740	4390161.025
8	550326.547	4390163.754
9	550348.777	4390170.034
10	550357.476	4390130.915
11	550338.714	4390126.308
12	550306.373	4390119.335
13	550288.241	4390114.398
14	550262.432	4390106.161
15	550235.510	4390096.710
16	550210.984	4390089.196
17	550167.508	4390100.865
18	550125.296	4390145.427

İL : ESKİŞEHİR
İLÇE : ODUNPAZARI
MAHALLE : DOĞANKAYA

SARIKAYA MEVKİİ TARİHİ SİT ALANI.

 TARİHİ SİT SINIRI


KARAPAZAR MAHALLESİ

DOĞANKAYA MAHALLESİ

SIT ALANI

ORMAN

ESKİŞEHİR KÜLTÜR VARLIKLARINI
KORUMA BÖLGE KURULU'NUN
09.04.2021 GÜN, 9586 SAYILI KARAR
EKİDİR.



3 1 Mart 2021

Mani AĞIL

ASLI GIBİDİR
Rahime KARAOĞLU MURAT
Bölge Kurulu Müdürü

