

T.C.  
KÜLTÜR VE TURİZM BAKANLIĞI  
ESKİŞEHİR KÜLTÜR VARLIKLARINI KORUMA BÖLGE KURULU

KARAR

Toplantı Tarih ve no: 07.04.2021 - 367

Karar Tarih ve no : 07.04.2021 - 9521

Toplantı Yeri  
**ESKİŞEHİR**

Bilecik İli, İnhisar İlçesi, Muratça Köyü sınırları içerisinde yer alan Bilecik Müze Müdürlüğü uzmanlarınca tespit edilen Antik Yol Arkeolojik Alanı'nın I. (Bir) Derece Arkeolojik Sit olarak tescil edilmesi talebinin değerlendirilmesine ilişkin; 25.09.2020 tarih, 8967 sayılı Kararımız, Bilecik Valiliği, İl Kültür ve Turizm Müdürlüğü'nün 11.11.2020 tarih, 855872 ve 10.12.2020 tarih, 941045 sayılı yazıları, Kurul Müdürlüğü'nün 17.12.2020 tarih, 962385 sayılı yazısı, konuya ilgili kurum görüşlerinin iletildiği yazılar, Bilecik Kadastro Müdürlüğü'nün 06.01.2021 tarih, 21536 sayılı yazısı ve eki, Bilecik İl Özel İdaresi, İmar ve Kentsel İyileştirme Müdürlüğü'nün 20.01.2021 tarih, 660 sayılı yazısı ve ekleri, Muratça Köy Muhtarı Sn. Nevzat Demir'in 01.02.2021 tarihli itiraz dilekçesi, Kurul Müdürlüğü'nün 25.02.2021 tarih, 1162189 sayılı yazısı ve eki, Bilecik Valiliği, İl Kültür ve Turizm Müdürlüğü'nün 04.03.2021 tarih, 1185267 sayılı yazısı ve ekleri, Kurul Müdürlüğü'nün 15.03.2021 tarih 1219253 sayılı yazısı ve eki, Osmangazi Elektrik Dağıtım A.Ş.'nin 02.04.2021 tarihli yazısı, 06.04.2021 tarih ve 702269 sayılı dosya inceleme raporu okundu, koordinatlı sit sınırı kroki, sit sınırlarının aktarıldığı kadastral kroki, tescil fişi, fotoğrafları ve dosyası incelendi, yapılan görüşmeler sonucunda;

Bilecik İli, İnhisar İlçesi, Muratça Köyü sınırları içerisinde tespit edilen ve 2863 sayılı Kanun'un 6. Maddesi kapsamında korunması gerekli kültür varlıklarından olan alanın "Antik Yol Arkeolojik Alanı" adıyla I. (Bir) Derece Arkeolojik Sit alanı olarak tesciline, hazırlanan tescil fişi, koordinatlı sit sınırı kroki ve sit sınırlarının aktarıldığı kadastral krokinin uygun olduğuna, söz konusu alanda Kültür ve Tabiat Varlıklarını Koruma Yüksek Kurulu'nun Arkeolojik Sitler, Koruma ve Kullanma Koşulları'na ilişkin 05.11.1999 tarih ve 658 sayılı İlke Kararı'nın ilgili hükümlerinin geçerli olduğuna; bu hükümlerin geçiş dönemi koruma esasları ve kullanma şartları olarak belirlenmesine, alanda kolluk kuvvetlerince gerekli güvenlik önlemlerinin artırılmasına ve sit sınırları içerisinde Kurulumuzdan izinsiz herhangi bir fiziki ve inşai müdahalede bulunulmamasına karar verildi.

# ARKEOLOJİK SİT HARİTASI

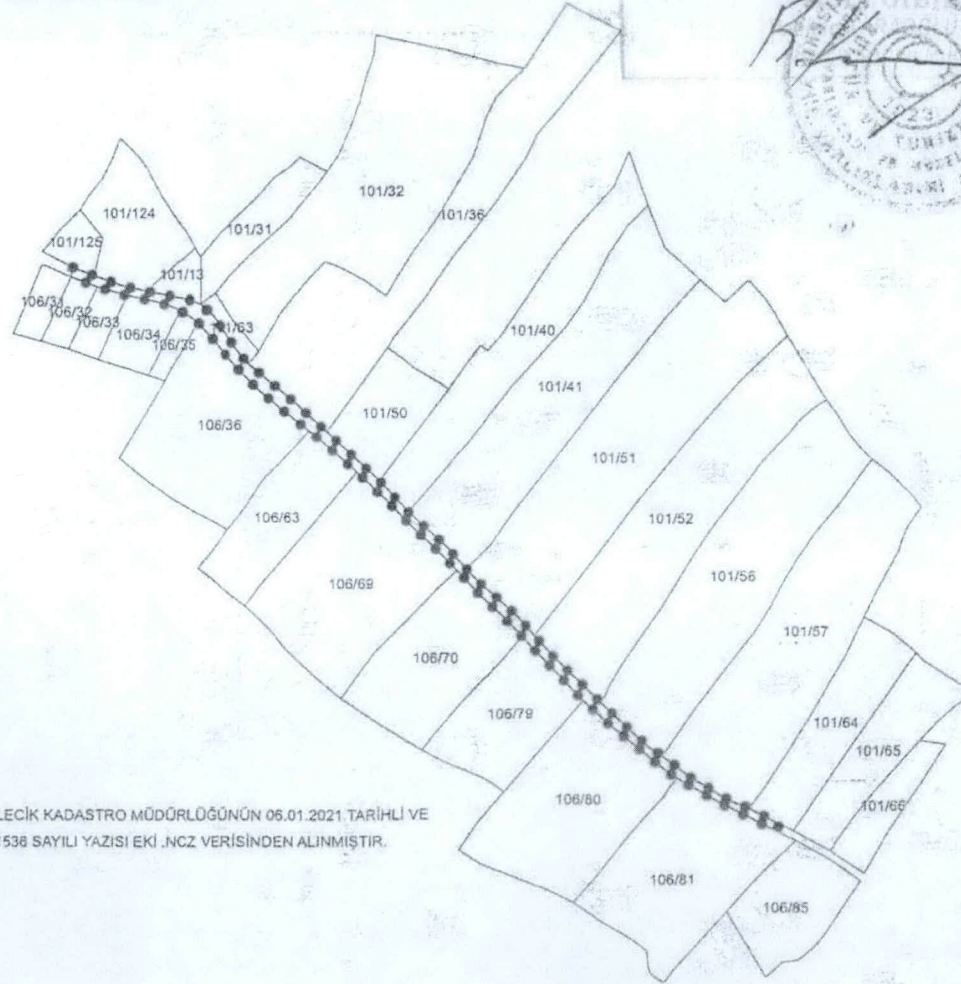
İL: BİLECİK

İLÇE: İNHİSAR

KÖY/ MAH.: MURATÇA


●●●●● I. (BİR) DERECE ARKEOLOJİK SİT SINIRI

ANTİK YOL ARKEOLOJİK ALANI



NOT: KADASTRAL ALTLIK, BİLECİK KADASTRO MÜDÜRLÜĞÜNÜN 06.01.2021 TARİHLİ VE E-475770019-190.99-21538 SAYILI YAZISI EKİ .NCZ VERİSİNDEN ALINMIŞTIR.

KÜLTÜR VE TURİZM BAKANLIĞI  
KÜLTÜR VARLIKLARI VE MÜZELER GENEL MÜDÜRLÜĞÜ  
ESKİŞEHİR KÜLTÜR VARLIKLARI KORUMA BÖLGE  
KURULU'NUN 07.01.2021 TARİHİ VE 9521



## KOORDİNAT LİSTESİ

ED50 3°

DOM: 30

Nokta No	Y	X
1	537426.788	4443570.993
2	537438.640	4443566.168
3	537454.478	4443560.860
4	537467.349	4443558.092
5	537493.464	4443552.942
6	537498.011	4443550.918
7	537504.250	4443545.372
8	537509.320	4443538.905
9	537520.584	4443523.546
10	537525.016	4443518.552
11	537549.830	4443497.717
12	537567.468	4443481.371
13	537596.610	4443454.628
14	537612.663	4443437.173
15	537633.438	4443418.082
16	537644.390	4443405.717
17	537651.801	4443397.636
18	537658.769	4443392.062
19	537673.357	4443378.232
20	537681.685	4443368.712
21	537694.123	4443355.372
22	537718.814	4443331.964
23	537745.004	4443308.177
24	537752.549	4443303.163
25	537767.644	4443291.521
26	537790.329	4443278.215
27	537799.868	4443274.488
28	537816.630	4443265.933
29	537814.541	4443262.212
30	537785.152	4443276.881
31	537761.068	4443290.573
32	537754.246	4443295.129
33	537733.065	4443312.477
34	537719.686	4443323.457
35	537708.492	4443333.493
36	537674.847	4443368.165
37	537664.501	4443379.192
38	537652.373	4443390.622
39	537639.320	4443404.786
40	537625.511	4443418.934
41	537613.848	4443429.780
42	537600.124	4443444.049
43	537584.089	4443459.282
44	537571.952	4443470.101
45	537557.967	4443481.904
46	537543.653	4443493.110
47	537529.204	4443505.569
48	537512.702	4443523.145
49	537496.642	4443541.482
50	537486.578	4443547.622
51	537481.947	4443549.815
52	537470.168	4443552.956
53	537457.080	4443555.574
54	537440.457	4443560.278
55	537426.061	4443565.540

KONŞEYİ	KÜLTÜREL VARLIKLARI KORUMA ENVANTERİ	ENVANTER NO:
TÜRKİYE	ESKİŞEHİR KÜLTÜR VARLIKLARINI KORUMA KURULU	SİT HARİTA NO:

İLİ: BİLECİK	İLÇESİ: İNHİSAR	MAHALLE KÖY VEYA MEVKİİ: MURATÇA KÖYÜ	KADASTRO PAFTA: ADA: PARSEL:
--------------	-----------------	---------------------------------------	------------------------------

ADI: ANTİK YOL ARKEOLOJİK ALANI

**GENEL TANIM:** Bahse konu Arkeolojik Alan; Bilecik İli, İnhisar İlçesi, Muratça Köyünde yer alan Antik yol kalıntısı, muratça köyünün kuzeybatısında, ED 50 3<sup>3</sup> (537426,788-4433570,993,537438,610-4433566,168,537454,478-4433560,260,537467,349-4433558,092,537493,464-4433552,942,537498,011-4433550,918,537504,250-4433545,372,537509,320-4433538,905,537520,564-4433523,546,537525,016-4433518,552,537549,810-4433497,717,537567,468-4433481,371,537596,610-4433454,628,537612,663-443337,173,537633,438-4433418,082,537644,390-4433405,717,537651,801-4433397,636,537658,769-4433392,062,537673,357-4433378,232,537681,685-4433368,712,537694,123-4433355,372,537718,814-4433331,964,537745,004-4433308,177,537752,549-4433303,163,537767,644-4433291,521,537790,329-4433278,215,537799,868-4433274,488,537816,630-4433265,933,537814,541-4433262,212,537785,152-4433276,881,537761,068-4433390,573,537754,246-4433295,129,537731,065,4433312,477537719,680-4433223,457537708,492-4433333,493,537671,847-4433368,165,537664,501-4433379,192,537652,373-4433290,622,537639,320-4433404,786,537625,511-4433418,934,537613,848-4433429,780,537600,124-4433444,049,537584,089-4433459,282,537571,952-4433470,101,537557,907-4433481,904,537543,653-4433493,110,537529,284-4433505,569,537512,702-4433524,145,537496,642-4433541,482,537486,578-4433547,622,537481,947-4433549,815,537470,168-4433552,956,537457,090-4433555,574,537440,457-4433580,278,537426,061-4433565,540) koordinatları arasında yer almaktadır. Asimetrik taşların belli bir nizamda zemine döşenmesi ile oluşturulmuş yolun belli bir kısmı izlenmektedir. Günümüzde tarla yolu olarak kullanılmasından dolayı yol üzerinde tahribat oluşmuş ve dokusu bozulmuştur.

**ŞİMDİKİ TEHLİKELER:** Tarla yolu olarak kullanılması ve yolu açık tutmak için üzerinin sıyırılması ihtimali.

**ŞİMDİKİ DURUM:** Üzeri kısmen kapalı olup bozulma vardır.

SİT POTANSİYELİ: I. (BİR)DERECE ARKEOLOJİK SİT ALANI	KORUMA DERECESESİ: I. (BİR)DERECE ARKEOLOJİK SİT ALANI
	HAZIRLAYANLAR: 02.03.2021
	Sanat Tarihçisi : Songül DUMAN
	Arkeolog : Erkan TOPLU

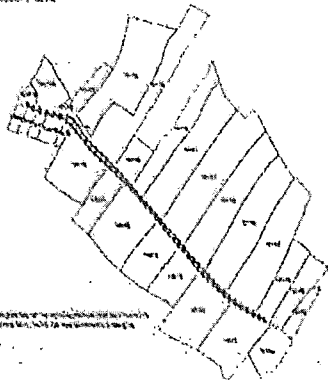
ŞİMDİKİ KORUMA:	
ÖNERİLEN KORUMA: Güvenlik güçleri tarafından rutin olarak kontrol edilmelidir;	KONTROL EDEN: 03.03.2021
	Harun KÜÇÜKAYDIN Müze Müdürü

YAYIN DİZİSİ:	KURUL KARARLARI:
GÖZLENERLER:	REVİZYON:

HARİTALAR VE FOTOĞRAFLAR

ARKEOLOJİK SİT HARİTASI

ALİ RİŞAN  
AĞO AKAR  
FOTOĞRAFÇI  
KURUM: ESKİŞEHİR KÜLTÜR VARLIKLARINI KORUMA KURULU  
İLK YOL ANKETA PLANI



KODU	YERİ	ÖLÇÜLERİ	NOTLARI
1			
2			
3			
4			
5			
6			
7			
8			
9			
10			
11			
12			
13			
14			
15			
16			
17			
18			
19			
20			
21			
22			
23			
24			
25			
26			
27			
28			
29			
30			
31			
32			
33			
34			
35			
36			
37			
38			
39			
40			
41			
42			
43			
44			
45			
46			
47			
48			
49			
50			
51			
52			
53			
54			
55			
56			
57			
58			
59			
60			
61			
62			
63			
64			
65			
66			
67			
68			
69			
70			
71			
72			
73			
74			
75			
76			
77			
78			
79			
80			
81			
82			
83			
84			
85			
86			
87			
88			
89			
90			
91			
92			
93			
94			
95			
96			
97			
98			
99			
100			

