



T.C.

KÜLTÜR VE TURİZM BAKANLIĞI
İZMİR 2 NUMARALI KÜLTÜR VARLIKLARINI
KORUMA BÖLGE KURULU
KARAR

TOPLANTI TARİHİ VE NO : 27.05.2021-564

35.02/2202

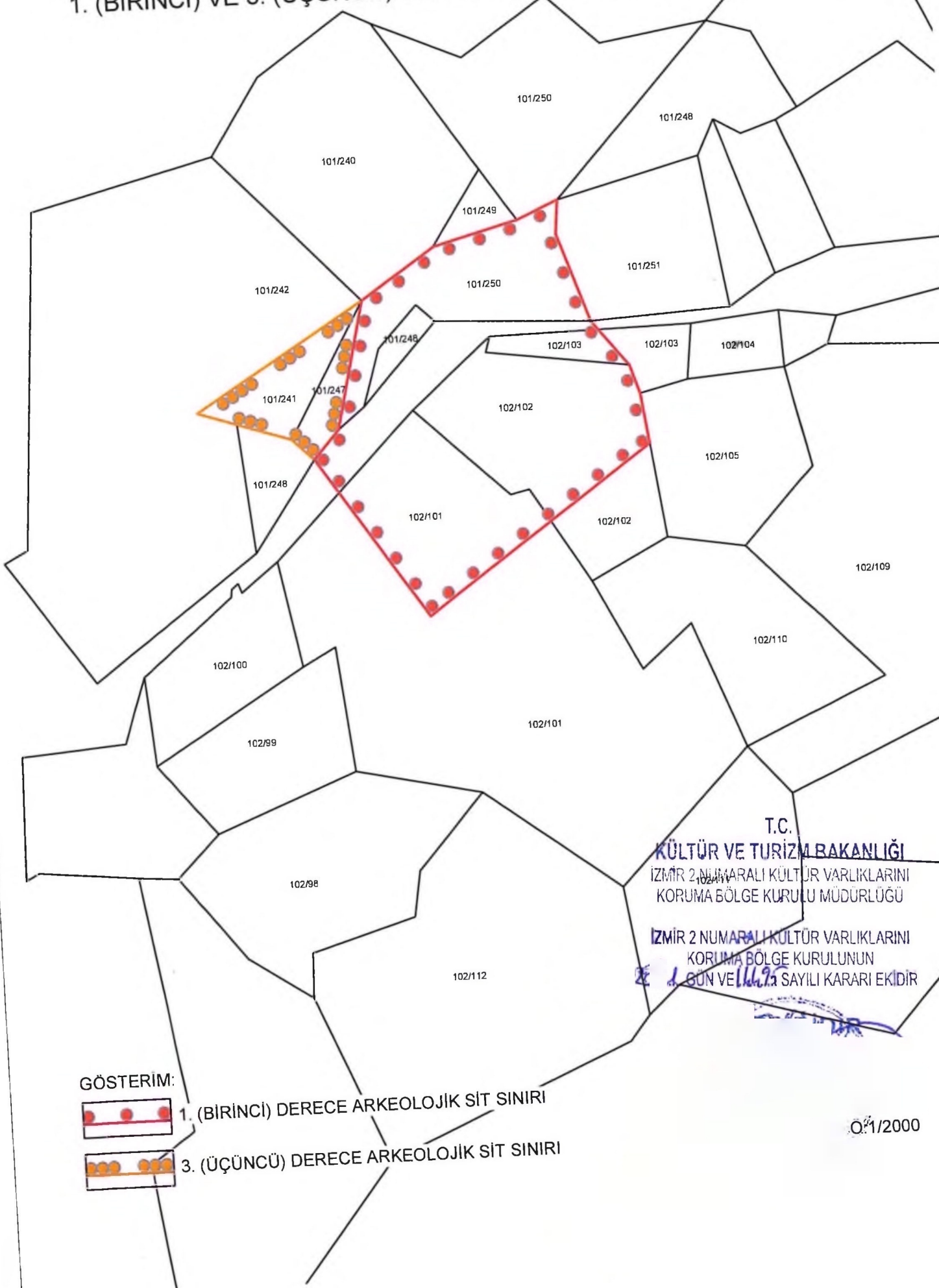
KARAR TARİHİ VE NO : 27.05.2021-14495

Toplantı Yeri
İZMİR


İzmir ili, Bergama ilçesi, Okçular mahallesinde; tapunun 102 ada 101-102-103 parseller ve 101 ada 241-247-248-250 parsellerinde şahıs mülkiyetinde kayıtlı taşınmazlar içinde bulunan ve Müdürlük uzmanlarınca tespit edilen alanın 2863 sayılı yasanın 6 ve 7. Maddesi doğrultusunda tescil edilmesine ilişkin; Kurul Müdürlüğünün 02/04/2021 tarih ve E-65258934-165.02.02[35.02/2202]-1285517 sayılı yazısı ve eki kurum görüşü haritaları; cevaben iletilen ilgili Kurum görüşleri ve Kurul Müdürlüğü uzmanlarınca hazırlanan 27/05/2021 tarih ve 765369 sayı ile kayıtlı rapor okundu, yazı ekleri ve işlem dosyası incelendi. Yapılan görüşmeler sonunda;

İzmir ili, Bergama ilçesi, Okçular mahallesinde tespit edilen kültür varlıklarının yer aldığı; 102 ada 101-102-103 parseller ve 101 ada 250 parselin bir bölümü ile 101 ada 248 parselin tamamını kapsayan alanın 1.(Birinci) Derece Arkeolojik Sit, 101 ada 241 ve 247 parsellerin tamamını kapsayan alanın 3. (Üçüncü) Derece Arkeolojik Sit olarak ekli 1/2000 ölçekli kadastral haritada sınırları belirtildiği şekliyle 2863 sayılı yasa kapsamında tescil edilmesine, ekli sit fişinin uygun olduğuna, karar verildi.

İZMİR İLİ, BERGAMA İLÇESİ, OKÇULAR MAHALLESİ,
1. (BİRİNCİ) VE 3. (ÜÇÜNCÜ) DERECE ARKEOLOJİK SİT SINIRI



GÖSTERİM:



1. (BİRİNCİ) DERECE ARKEOLOJİK SİT SINIRI



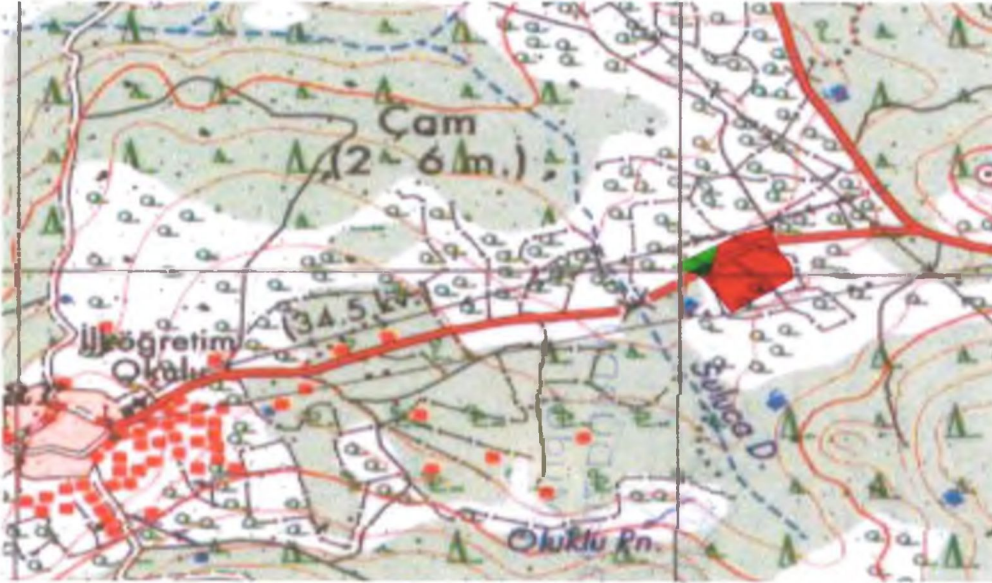
3. (ÜÇÜNCÜ) DERECE ARKEOLOJİK SİT SINIRI

01/2000

AVRUPA KONSEYİ		KÜLTÜR VARLIKLARI KORUMA ENVANTERİ K.V.K.E.		S İ T		ENVANTER NO 3 5 . 0 2 / 2 2 0 2	
T Ü R K İ Y E		KÜLTÜR VARLIKLARI VE MÜZELER GENEL MÜDÜRLÜĞÜ				HARİTA NO	
İli : İzmir		İLÇESİ: Bergama		MAHALLE - KÖY VEYA Okçular Mahallesi MEVKİL:		KADASTRO PAFTA : ADA PARSEL	
ADI : Kırsal Yerleşim Alanı							
GENEL TANIM : İzmir ili, Bergama ilçesi, Okçular mahallesinde; koordinatlı haritada sınırları verilen alanda temel duvar uzantıları, stroter parçaları ve yoğun miktarda amorf seramik paçalar tespit edilmiştir.							
ŞİMDİKİ TEHLİKELER : Kaçak kazılar, ormancılık faaliyetleri.							
ŞİMDİKİ DURUM Ormancılık faaliyetleri yapılan korumasız bir alan.							
SİT POTANSİYELİ : 1.(birinci) ve 3. (üçüncü) Derece Arkeolojik sit							
HAZIRLAYANLAR 25.05.2021 Berrin KAYA Şehir Plancısı İMZA							
ÖNERİLEN KORUMA : Kolluk kuvvetleri tarafından sıklıkla denetlenmeli. Gökçe GÜLLÜ Müze Araştırmacısı İMZA							
YAYIN DİZİSİ KONTROL EDEN Deniz DURDU Müdür İMZA KORUMA KURULU KARARLARI							
GÖZLEMLER : Koordinatlı harita sınırları içerisinde yer alan 102 ada 102 parsel ile 102 ada 101 parseller egimli bir araziye sahip olup iki parseli birbirinden ayırmak için yapılmış olan bahçe duvan tespit edilmiştir. 102 ada 102 parsel sınırları içerisinde yüzeyde seramik ve stroter parçaları ile temel duvan uzantıları tespit edilmiştir. 102 ada 1 parselde ise pithos parçaları ile stroter parçalarının hem bahçe duvarı içerisinde hem de bahçe duvarına yakın konumlarda yoğun olduğu saptanmıştır. Ayrıca 102 ada 101 parselde batı yönünde çevreleyen "L" formlu, taş sırası tespit edilmiştir. Okçular Mahallesi'nin köy içi yolunun kuzeybatısında yer alan 101 ada 250 parsel ile 101 ada 248 parselde ise parsel sınırları içerisinde temel duvarları tespit edilmiştir. Bahse konu temel duvarlarının ve yukarıda bahsi geçen parsellerde tespit edilen arkeolojik verilerin yapılan inceleme neticesinde saptanması üzerine söz konusu alanın çevresindeki taşınmazlarda incelenmiş ve tanımsal amaçlı yüzeyi sürülmüş durumdaki 101 ada 241 ve 247 parseller yüzeyinde Doğu Roma (Bizans) dönemlerine tarihlenen seramik ve stroter parçaları tespit edilmiştir.							
REVİZYON KORUMA KURULU ONAYI							

HARİTALAR

FOTOĞRAFLAR





T.C.
KÜLTÜR VE TURİZM BAKANLIĞI
İzmir 2 Nolu Kültür Varlıklarını
Koruma Bölge Kurulu
Müdürlüğü

İZMİR 2 NUMARALI
KÜLTÜR VARLIKLARINI
KORUMA BÖLGE KURULUNUN
27.05.2021 TARİH VE 14495
SAYILI KARARI EKİDİR.