

**T.C.**  
**KÜLTÜR VE TURİZM BAKANLIĞI**  
**DİYARBAKIR KÜLTÜR VARLIKLARINI**  
**KORUMA BÖLGE KURULU**  
**KARAR**

**Toplantı Tarihi ve No. :23.09.2021-334**  
**Karar Tarihi ve No. :23.09.2021-8695**  
**Dosya No. :56.00.41**

**Toplantı Yeri**  
**DİYARBAKIR**

Siirt İli, Merkez İlçesi, Aktaş Mahallesi sınırları dahilinde bulunan, herhangi bir sit alanında yer almayan, bir kısmı tapunun 104 ada 1 no.lu parseli ile bir kısmı tescil harici alanda yer alan ‘Başur Betonarme Köprüsü’nün tescil talebine ilişkin; Karayolları 9. Bölge Müdürlüğü’nün 26.05.2021 tarih ve E.448753 sayılı yazısı, kurum görüşünün istendiği Diyarbakır Kültür Varlıklarını Koruma Bölge Kurulu Müdürlüğü’nün 23.06.2021 tarih ve E.1482443 sayılı yazısı, kadastral haritanın istendiği Diyarbakır Kültür Varlıklarını Koruma Bölge Kurulu Müdürlüğü’nün 23.06.2021 tarih ve E.1482567 sayılı yazısı, kurum görüşünün iletildiği Tarım ve Orman Bakanlığı Devlet Su İşleri Genel Müdürlüğü 10.Bölge Müdürlüğü’nün 01.07.2021 tarih ve E.1361011 sayılı yazısı ile Siirt İl Özel İdaresinin 01.07.2021 tarih ve E.3698 sayılı yazısı, kadastral haritanın iletildiği Siirt Kadastro Müdürlüğü’nün 16.09.2021 tarih ve E.2444982 sayılı yazısı, Diyarbakır Kültür Varlıklarını Koruma Bölge Kurulu Müdürlüğü’nün 29.07.2021 tarih ve E.861069 sayılı uzman raporu okundu. Ekleri ve konuya ilişkin bilgi, belgeler incelendi. Yapılan görüşmeler sonunda;

Siirt İli, Merkez İlçesi, Aktaş Mahallesi sınırları dahilinde bulunan, herhangi bir sit alanında yer almayan, bir kısmı tapunun 104 ada 1 no.lu parseli ile bir kısmı tescil harici alanda yer alan ‘Başur Betonarme Köprüsü’nün; 2863 sayılı Kanunun 6. Maddesi ile Korunması Gerekli Taşınmaz Kültür Varlıklarının ve Sitlerin Tespit ve Tescili Hakkında Yönetmelik’in 4. Maddesinde belirtilen; ‘‘Korunması Gerekli Taşınmaz Kültür Varlığı’’ niteliklerini gösterdiğinden, anılan Kanunun 7. maddesi kapsamında ‘‘Korunması Gerekli Taşınmaz Kültür Varlığı’’ olarak tesciline, yapı grubunun I.(birinci) Grup Yapı olarak belirlenmesine, hazırlanan tescil fişinin uygun olduğuna;

-2863 sayılı Kanunun 8. Maddesi kapsamında, ‘Başur Betonarme Köprüsü’nün korunma alanı sınırlarının ekli koordinatlı krokide işaretlendiği şekilde belirlenmesine;

-13.03.2012 tarih ve 28232 Resmi Gazetede yayımlanarak yürürlüğe giren ‘‘Korunması Gerekli Taşınmaz Kültür Varlıklarının ve Sitlerin Tespit ve Tescili Hakkında Yönetmelik’’ gereği ilgili Tapu Müdürlüğüne Siirt İli, Merkez İlçesi, Aktaş Mahallesi sınırları dahilinde bulunan, 104 ada, 1 no.lu parselin tapu kütüğü beyanlar hanesine ‘‘bir kısmı, Korunması Gerekli I. (Birinci) Grup Taşınmaz Kültür Varlığı ve Korunma Alanıdır’’ şerhinin; Siirt İli, Merkez İlçesi, Aktaş Mahallesi sınırları dahilinde bulunan 38 no.lu parselin tapu kütüğü beyanlar hanesine ‘‘bir kısmı Korunması Gerekli I.(birinci) Grup Taşınmaz Kültür Varlığı Korunma Alanıdır’’ şerhinin; Siirt İli, Kurtalan İlçesi, Tütün Köyü sınırları dahilinde bulunan, 124 ada 39 no.lu parselin tapu kütüğü beyanlar hanesine ‘‘bir kısmı Korunması Gerekli I.(birinci) Grup Taşınmaz Kültür Varlığı Korunma Alanıdır’’ şerhlerinin, ifade edildiği şekilde konulmasına ve bu işlemlere ait bilgi-belgelerin Koruma Bölge Kurulu Müdürlüğüne iletilmesine;


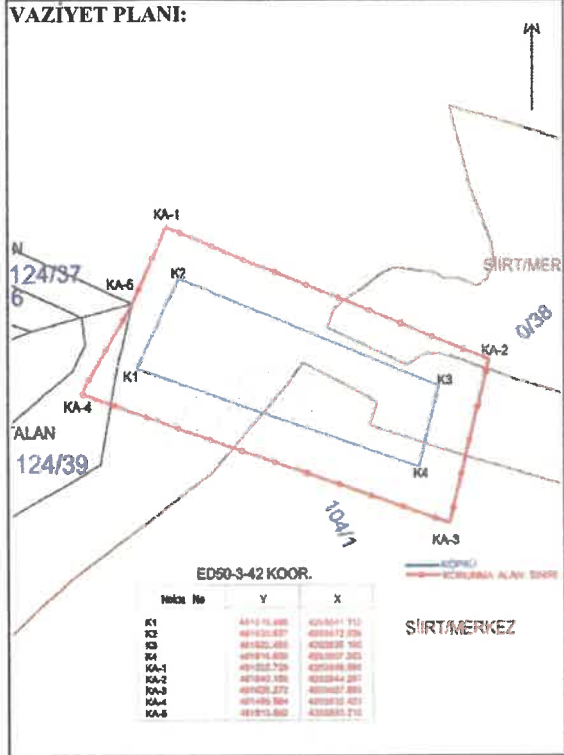
-Başur Betonarme Köprüsü ile korunma alanı sınırları içerisinde yapılacak olan her türlü fiziki ve inşai (ifraz, tevhit, imar uygulaması dâhil) uygulama öncesinde Koruma Bölge Kurulundan izin alınması gerektiğine karar verildi

AVRUPA KONSEYİ	DOĞAL VE KÜLTÜREL VARLIKLARI KORUMA ENVANTERİ (D.K.V.K.E)		ENVANTER NO:
T Ü R K İ Y E	KÜLTÜR VARLIKLARI VE MÜZELER GENEL MÜDÜRLÜĞÜ	<b>ANIT</b>	HARİTA NO:
İLİ: SİİRT	İLÇESİ: MERKEZ	MAHALLE/MEVKİ: AKTAŞ	KORUMA DERECESİ
SOKAK VE KAPI NO:	KADASTRO: PAFTA: ADA:104 PARSEL:1		ANITSAL 1 2 3
			ÇEVRESEL 1 2 3

ADI : BAŞUR	YAPTIRAN:	YAPAN:	MİMARİ ÇAĞI:
BETONARME KÖPRÜSÜ	YAPIM TARİHİ:	KİTABE:	VAKFİYE:

**GENEL TANIM:** Başur Betonarme Köprüsü; Siirt- Diyarbakır karayolu üzerinde Siirt'ten yaklaşık 20 km uzaklıkta Dicle'nin kollarından biri olan Başur Çayı üzerine kurulmuştur.

KORUNMUŞLUK DURUMU:	TAŞIYICI YAPI:	CEPHE DURUMU:	ORTU DURUMU:	İÇ YAPI DURUMU:	BEZEME DURUMU:	RUTUBET DURUMU:
---------------------	----------------	---------------	--------------	-----------------	----------------	-----------------



**GÖZLEMLER:** "Korunması Gerekli Taşınmaz Kültür Varlığı" özelliği göstermektedir.

**BUGÜNKÜ SAHİBİ:** **BAKIMINDAN SORUMLU OLAN:** Karayolları Genel Müdürlüğü

**YAPILAN ONARIMLAR:**

**AYRINTILI TANITIM:** Başur Betonarme Köprüsü; Siirt- Diyarbakır karayolu üzerinde Siirt'ten yaklaşık 20 km uzaklıkta Dicle'nin kollarından biri olan Başur Çayı üzerine kurulmuştur. Bölge Başur Çayının geniş bir vadiden birdenbire dar bir boğaza girdiği noktadır. Köprü, Cumhuriyet Döneminin ilk betonarme köprülerinden biri olup yapıldığı dönem itibariyle Türkiye'nin 4. Büyük köprüsü olduğu bilinmektedir. Dönemin yapım tekniği ve tasarımını yansıtan örneklerindedir. Köprüde kemer ve yol genişliği yaklaşık 3.70 metredir. Köprü'nün esas gözü yaklaşık 50.4 m açıklığında kemer şeklindedir. Ayaklar tamamen kayaya oturmaktadır. Kenar ayaklar arasındaki uzunluk yaklaşık 74 metredir. Döşeme üzerine parke kaldırım döşenmiştir. Kaynaklara göre köprü'nün 1934'te yapımının tamamlandığı ve köprü'nün uygulamasının Mühendis Sadık, Halit, Ferruh ve Kemal tarafından Nafia Vekaleti (Bayındırlık Bakanlığın'ca) yapıldığı bilinmektedir.

Kaynakça: Arkitekt Dergisi, Paşur Köprüsü  
Cilt:1935 Sayı:1935-03 Sayfa:65-67

**YAYIN DİZİNİ :**


- 1- T.C.
  - 2- Diyarbakır Kültür Varlıklarını
  - 3- Koruma Bölge Kurulunun
  - 4- 23.09.2021 tarih ve 8695 Sayılı Karar Eki dir.
- W. Bayal

<b>EKLER :</b>	
RAPOR	X
FOTOĞRAF	X
RÖLÖVE PROJESİ	
RESTORASYON PROJESİ	
HARİTA	X
KROKİ	X
KİTABE	
VAKFİYE	

<b>TEKNİK BİLGİLER:</b>	<b>ISITMA SİSTEMİ:</b>
	<b>KANALİZASYON:</b>
	<b>SU:</b>
	<b>ELEKTRİK:</b>
<b>ÖZGÜN KULLANIMI: KÖPRÜ</b>	
<b>BUGÜNKÜ KULLANIMI: KÖPRÜ</b>	
<b>ÖNERİLEN KULLANIMI: KÖPRÜ</b>	
<b>HAZIRLAYANLAR:</b>	
Şilan AKKUŞ (Mimar)	
Ahmet MIZRAK (Sanat Tarihçi)	
23.09.2021	
<b>KONTROL EDEN:</b>	
Mehriban KARAASLAN	
Bölge Kurulu Müdürü	
<b>TESCİL:</b>	
<b>KARAR NO:</b>	
<b>KARAR TARİHİ:</b>	
<b>REVİZYON:</b>	

ASLI G







İli  
İçesi  
Mah/Köy  
Alan

**SIİRT**  
**MERKEZ-KURTALAN**  
**AKTAŞ-TÜTÜN**  
**BAŞUR KÖPRÜSÜ VE KORUNMA ALANI**

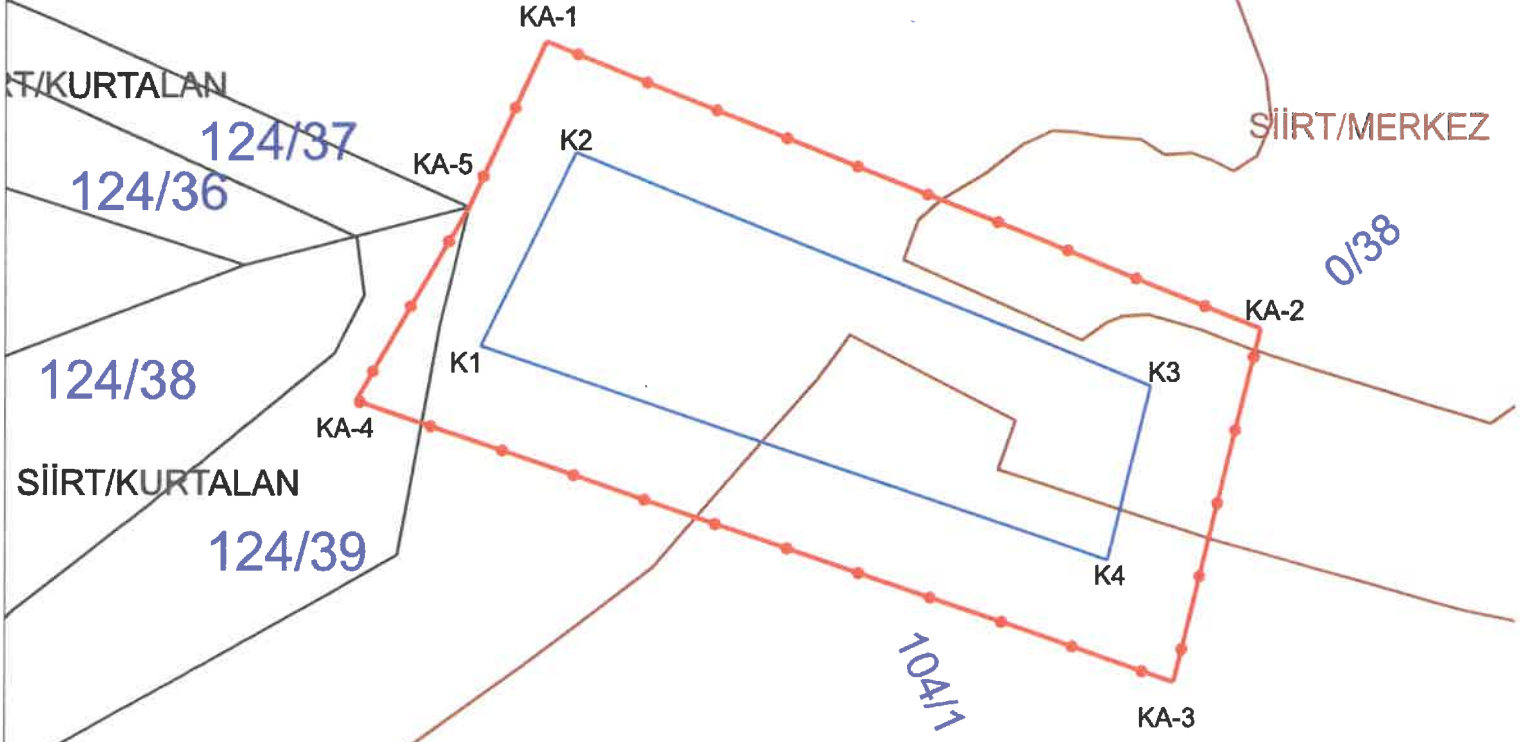
Köprü Ada/Parsel : 104/1 VE TESCİL HARİCİ ALAN

Bir Kısmı Korunma Kalan Ada/Parseller

Aktaş Ada/Parsel : 0/38, 104/1

Tütün Ada/Parsel : 124/39

23.09.2024  
8695



ED50-3-42 KOOR.

Nokta No	Y	X
K1	481515.485	4203541.112
K2	481530.537	4203572.028
K3	481622.450	4203535.100
K4	481615.609	4203507.323
KA-1	481525.729	4203589.588
KA-2	481640.156	4203544.267
KA-3	481626.272	4203487.893
KA-4	481495.584	4203532.423
KA-5	481513.562	4203563.212

— KÖPRÜ  
— KORUNMA ALANI SINIRI

SIİRT/MERKEZ

Mehmet ÖZKAYA  
Harita Mühendisi

A. C. Bayal İnşaat Müh. A.Ş.