

**T.C.**  
**KÜLTÜR VE TURİZM BAKANLIĞI**  
**ADANA KÜLTÜR VARLIKLARINI KORUMA BÖLGE KURULU**  
**KARAR**

01.07/39

Toplantı Tarihi ve No : 20.04.2021 - 421  
Karar Tarihi ve No 20.04.2021 - 13431

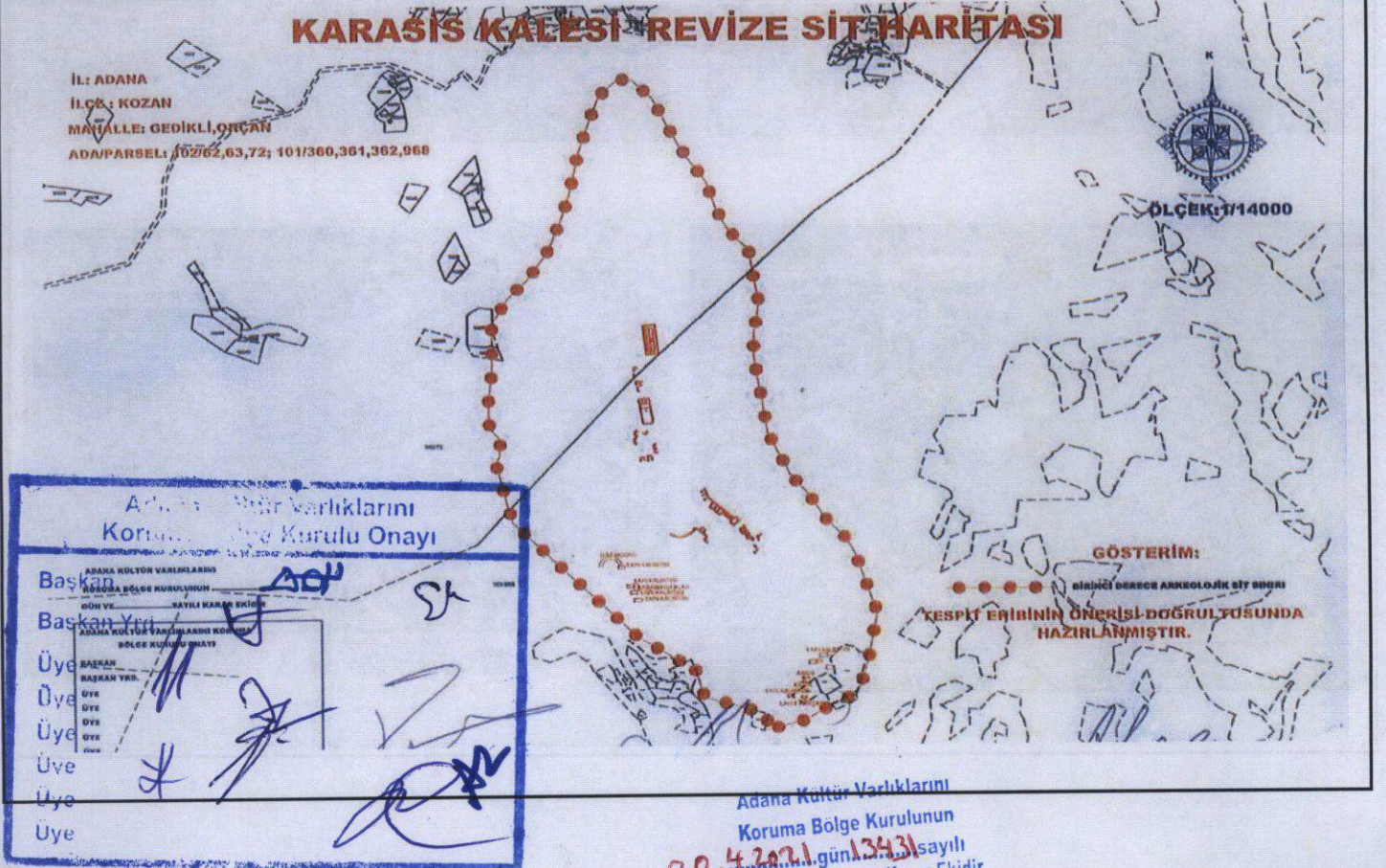
Toplantı Yeri  
ADANA  
(Uzaktan bağlantı)

Adana ili, Kozan ilçesi, Gedikli- Orçan Mahallelerinde bulunan, Adana Kültür ve Tabiat Varlıklarını Koruma Kurulunun 15.07.1992 gün ve 1257 sayılı kararı ile belirlenen, 29.06.2006 gün ve 1717 sayılı kararı ile 1/25000 ölçekli haritaya aplike edilen 1. derece arkeolojik sit alanı sınırları dışında kaldığı anlaşılan ve kültür varlıkları tespit edilen 101 ada, 360, 361, 362 ve 968, 102 ada, 62, 63 ve 72 parsellerin tesciline ilişkin; Adana Kültür Varlıklarını Koruma Bölge Kurulunun 27.11.2020 gün ve 13032 sayılı kararı, Adana Büyükşehir Belediyesi Kentsel Dönüşüm Daire Başkanlığının 13.04.2021 gün ve 37066 sayılı görüş yazısı, Tarım ve orman Bakanlığı Devlet Su İşleri Genel Müdürlüğü 6. Bölge Müdürlüğü'nün 02.04.2021 gün ve 1126133 sayılı görüş yazısı, Karayolları 5. Bölge Müdürlüğü'nün 12.03.2021 gün ve 382485 sayılı görüş yazısı, Enerji ve Tabii Kaynaklar Bakanlığı Maden ve Petrol İşleri Genel Müdürlüğü Özel Alanlar ve Harita Dairesi başkanlığının 22.02.2021 gün ve 2021068221 sayılı yazısı, Adana Kültür Varlıklarını Koruma Bölge Kurul Müdürlüğü uzmanlarınca hazırlanan 13.03.2021 gün ve 1208824 sayılı rapor okundu, ekleri ve konunun işlem dosyası incelendi, yapılan görüşmeler sonucunda;

Adana ili, Kozan ilçesi, Gedikli- Orçan Mahallelerinde bulunan, Adana Kültür ve Tabiat Varlıklarını Koruma Kurulunun 15.07.1992 gün ve 1257 sayılı kararı ile belirlenen, 29.06.2006 gün ve 1717 sayılı kararı ile 1/25000 ölçekli haritaya aplike edilen 1. derece arkeolojik sit alanı sınırları dışında kaldığı anlaşılan, 101 ada, 360, 361, 362 ve 968, 102 ada, 62, 63 ve 72 parsellerde tespiti yapılan yapı kalıntılarının 2863 sayılı yasa kapsamında korunması gerekli taşınmaz kültür varlığı özelliği taşıdığı Adana Bölge Kurulu Müdürlüğü uzmanlarınca hazırlanan 13.03.2021 gün ve 1208824 sayılı rapordan anlaşıldığından, Korunması Gerekli Taşınmaz Kültür Varlıklarının ve Sitlerin Tespit ve Tescili Hakkında Yönetmeliğin 4. Maddesi gereği 1. Derece Arkeolojik Sit Alanı olarak tescil edilmesine kararımız eki haritada görülen sit sınırlarının uygun olduğuna karar verildi.

AVRUPA KONSEYİ		DOĞAL VE KÜLTÜREL VARLIKLARI KORUMA ENVANTERİ		D.K.V.K.E.		SİT		HARİTA NO:	
T Ü R K İ Y E		KÜLTÜR VARLIKLARI VE MÜZELER GENEL MÜDÜRLÜĞÜ							
İL :	ADANA	İLÇESİ :	KOZAN	MAHALLE KÖY VEYA MEVKİ :	GEDİKLİ - ORÇAN	KADASTRO :			
						PAFTA:	ADA: 102 101	PARSEL: 360-361- 362-968	
ADI	ARKEOLOJİK ALAN								
GENEL TANIM :									
<p>Karasis kalesi Kozan ilçe merkezinin yaklaşık 8 km kuzeyinde, Kozan barajının hemen üzerindeki bölgeye tamamen hakim tepenin üzerinde yer almaktadır. Karasis Kalesi olarak bilinen dağın doğu yamacında yapılan yüzey gözlemlerinde etrafa dağılmış vaziyette mimari bloklar görülmüştür. Mimari elemanların takibi sonucunda yamaç boyunca belli bir kotta devam eden bir yerleşim dokusunun duvar bakiyelerine rastlanmıştır. Büyük oranda yıkılmış vaziyette olan yamaç yerleşiminin duvarlarında moloz taş malzeme ve kireç harç kullanılmıştır. Etrafa dağılan çatı kiremiti parçalarına bakıldığında ise antik yerleşimin yapılarında üst örtünün ahşap çatı olduğu kanaati uyanmıştır. "Doğu Yamacı Yerleşim" adını verebileceğimiz bu kısmın, Helenistik dönemde aktif olan Karasis Kalesinin Geç Antik Çağda ve Erken Bizans Döneminde olasılıkla terk edilmesi sonrası oluştuğu ve aşağıda yerleşimin seyrek de olsa burada devam ettirildiğini düşündürmektedir. Zira burada bir kilise kalıntısı bu düşünemizi kuvvetlendirir. Doğu batı uzantılı kilisenin apsis bölümü temel seviyesinde izlenebilen kilisenin düzgün mimari bloklarla inşa edildiği, cephesinde kaval silmeli bordürlerle süslemeye gidildiği anlaşılmaktadır. İçten yarım daire olan apsis dıştan beş yüzeyli bir çökgen cepheyne sahip olup bu yönüyle Adanadaki Erken Bizans Dönemi kiliseleri ile tam paralellik gösterir. Apsisin kuzeyinde kiliseye bitişik yapılmış daha küçük bir apsis dikkat çeker. İçten ve dıştan yarım daire olan apsis kabayonu kesme taş ve kireç harç ile inşa edilmiş olup kiliseye ek parekklesion olarak inşa edildiği anlaşılmaktadır. Kiliselerin doğusunda yamacın hemen bittiği yerde kırk bir lahit parçası dikkat çeker. Uzun ve kısa kenarın birleştiği köşeye ait lahit parçasının uzun yüzünde bir balık motifinin kuyruk bölgesi işlenmiştir. Gerek seküler mimari öğelerin özellikleri, gerek kiliseler ve kiliselerin özellikleri ve gerekse de hristiyanlıkta önem atfedilen ve bu nedenle sık kullanılan balık ikonografisi birlikte düşünüldüğünde, Karasis Kalesi dağının doğusunda konulanmış "Doğu Yamacı Yerleşim"nin Erken Bizans Dönemine ait olduğunu, mimari özelliklere bakıldığında MS 475-550 yıllarına tarihlendirilebileceği düşüncesindeyiz.</p>									
ŞİMDİKİ TEHLİKELER	Kaçak kazı								
ŞİMDİKİ DURUM	Herhangi bir koruma bulunmamaktadır.								
SİT POTANSİYELİ	1. derece Arkeolojik Sit Alanı				KORUMA DERECESESİ :		1. Derece Arkeolojik Sit Alanı		
ŞİMDİKİ KORUMA	Yok				HAZIRLAYANLAR :		M. Evren KAYA Arkeolog Kenan BEŞALTI Sanat Tarihçi Serkan KANARIĞ Sanat Tarihçi		
ÖNERİLEN KORUMA	1. derece arkeolojik sit alanı sınırlarının genişletilerek tespiti yaptığımız alanı da içine alması.				KONTROL EDEN :		Aimila PAMPAL ÖZKAYA Koruma Bölge Kurulu Müdürü		
YAYIN DİZİSİ									
GÖZLEMLER	Yerleşim yerlerinden uzak, insan ve doğal tehlikelere açık bir alandır.				REVİZYON				

HARİTALAR, FOTOĞRAFLAR :



# KARASIS TALESİ REVİZE SİT HARİTASI

İL: ADANA

İLÇE: KOZAN

MARFALİ: GEDİKLİ/ÖRCAN

PAFTA:MS-C4

Coğrafya



ÖLÇEK:1/25000

No	X	Y	*
1	753941.869	4159375.772	
2	753976.593	4159215.195	
3	753899.415	4159130.431	
4	753877.959	4159092.276	
5	753866.722	4159573.705	
6	753859.571	4159086.160	
7	753835.173	4189681.194	
8	753891.211	4159056.804	
9	753761.806	4159702.194	
10	753713.290	4159779.111	
11	753712.898	4159001.093	
12	753651.770	4159847.310	
13	753598.058	4159078.180	
14	753582.963	4158962.176	
15	753574.855	4159998.135	
16	753552.376	4160126.044	
17	753537.312	4160195.972	
18	753536.849	4160462.254	
19	753532.677	4160413.427	
20	753524.565	4160288.577	
21	753523.406	4160353.169	
22	753513.374	416057.8651	
23	753500.938	4160646.879	
24	752433.523	4160709.176	
25	753391.784	4160782.930	
26	753385.798	4159072.460	
27	753362.427	4159145.397	
28	753355.924	4160879.329	
29	753341.292	4160200.295	
30	753315.889	4159187.285	
31	753315.782	4160828.855	
32	753267.953	4161000.048	
33	753221.899	4161079.892	
34	753175.835	4161165.978	
35	753165.749	4159274.668	
36	753105.203	4161230.368	
37	753059.139	4161230.368	
38	753000.791	4161172.020	
39	752973.717	4161088.927	
40	752940.930	4160978.960	
41	752927.430	4160902.816	
42	752914.107	4160828.496	
43	752890.246	4160739.389	
44	752840.284	4160626.753	
45	752780.242	4160518.257	
46	752751.828	4159661.354	
47	752718.596	4160449.214	
48	752707.548	4159953.205	
49	752705.169	4159892.524	
50	752695.772	4159868.159	
51	752675.444	4160194.002	
52	752671.854	4159994.848	
53	752671.745	4160362.910	
54	752665.905	4160070.985	

REVİZE SİT SINIRI KOORDİNALARI  
PROJEYONLARI: UTM-5 DEĞERİNDEN

ADANA KÜLTÜR VARLIKLARINI  
KORUMA BÖLGE KURULUNUN  
GÜN VE SAATİ SİYASİ KARAR EKİBİ

ADANA KÜLTÜR VARLIKLARINI KORUMA  
BÖLGE KURULU BAŞKANI  
BAŞKAN YAD.  
ÜYE  
ÜYE  
ÜYE  
ÜYE  
ÜYE  
ÜYE

MUNEVVER EVREN KAYA  
SERKAN KAMARIC  
SERKAN KAMARIC  
SANAT TARİHCİSİ  
ARKEOLOĞ

KEMAL BESALTI  
SANAT TARİHCİSİ

MERYEM YALÇIN  
HAYATA MÜHENDİSİ

GÖSTERİMİ

BİRİNCİ DERECE ARKEOLOJİK SİT SINIRI

TESPİT EKİBİNİN ÖNERİSİ DOĞRUKTAYSINDA  
HAZIRLANMIŞTIR

# KARASIS KALESİ REVİZE SİT HARİTASI

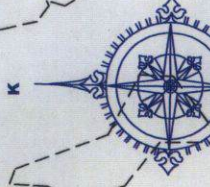
İL: ADANA

İLÇE: KOZAN

MAHALLE: GEDİKLİ, ORÇAN

ADA/PARSEL: 102/62,63,72; 101/360,361,362,968

ÖLÇEK: 1/14000



**GÖSTERİM:**

●●●●● BİRİNCİ DERECE ARKEOLOJİK SİT SINIRI

**TESPİT EKİBİNİN ÖNERİSİ DOĞRULTUSUNDA HAZIRLANMIŞTIR.**

MERYEM YALÇIN  
HARİTA MÜHENDİSİ

KENAN BEŞALTI  
SANAT TARİHÇİSİ

SERKAN KANARİĞ  
SANAT TARİHÇİSİ

MUWEWER EVREN KAYA  
ARKEOLOG

ADANA KÜLTÜR VARLIKLARINI

KORUMA BÖLGE KURULUNUN 20.06.2021

GÜN VE... SAYILI KARAR EKİDİR

ADANA KÜLTÜR VARLIKLARINI KORUMA

BÖLGE KURULU ONAYI

BAŞKAN

BAŞKAN YRD.

ÜYE

ÜYE

ÜYE

ÜYE

ÜYE

ÜYE

ÜYE

ÜYE

# KARASIS KALESİ REVİZE Sİ HARİTASI


İL: ADANA

İLÇE: KOZAN

MAHALLE: GEDİKLİ, ORÇAN

ADA/PARSEL: 102/62,63,72; 101/360,361,362,968

ÖLÇEK: 1:14000



**GÖSTERİM:**

●●●●● BİRİNCİ DERECE ARKEOLOJİK SİT SINIRI

**TESPİT EKİBİNİN ÖNERİŞİ DOĞRULTUSUNDA HAZIRLANMIŞTIR.**

MERYEM YALÇIN  
HARİTA MÜHENDİSİ

KENAN BEŞALTI  
SANAT TARİHÇİSİ

SERKAN KANARIG  
SANAT TARİHÇİSİ

MÜNEVVER EVREN KAYA  
ARKEOLOG

ADANA KÜLTÜR VARLIKLARINI

KORUMA BÖLGE KURULUNUN

70.04.2021

GÜN VE 13431 SAYILI KARAR EKİDİR

ADANA KÜLTÜR VARLIKLARINI KORUMA

BÖLGE KURULU ONAYI

BAŞKAN

BAŞKAN YRD.

ÜYE

ÜYE

ÜYE

ÜYE

ÜYE

ÜYE

ÜYE

ÜYE

ÜYE

ÜYE

ÜYE

ÜYE

ÜYE

ÜYE

ÜYE

# REVİZE SİT SINIRI KOORDİNATLARI

PROJEKSİYON/DATUM : UTM-3 DERECE/ITRF

NoktaNo	Y	X
1	488867.754	4156981.222
2	488837.377	4156821.600
3	488812.515	4156737.621
4	488800.990	4157181.308
5	488794.857	4156700.026
6	488776.291	4156694.502
7	488769.306	4157239.815
8	488717.041	4156666.835
9	488698.272	4157313.091
10	488652.255	4157391.485
11	488627.039	4156614.193
12	488592.978	4157461.685
13	488520.936	4157614.726
14	488512.848	4156634.928
15	488502.560	4157743.236
16	488497.776	4158079.633
17	488495.980	4156579.458
18	488492.050	4158030.984
19	488489.728	4157813.181
20	488480.865	4157971.077
21	488479.323	4157886.526
22	488477.911	4158192.576
23	488467.775	4158264.736
24	488402.394	4158328.628
25	488363.051	4158403.746
26	488330.329	4158502.101
27	488302.515	4156695.932
28	488291.837	4158553.862
29	488281.492	4156769.547
30	488262.128	4156825.069
31	488246.302	4158625.517
32	488236.330	4156812.802
33	488202.829	4158706.758
34	488159.551	4158794.136
35	488091.042	4158860.822
36	488089.118	4156904.976
37	488045.021	4158862.292
38	487984.863	4158805.860
39	487955.162	4158723.707
40	487918.926	4158615.886
41	487902.976	4158539.243
42	487887.134	4158460.421
43	487860.615	4158377.322
44	487816.090	4158265.926
45	487743.648	4158159.733
46	487687.912	4157304.515
47	487679.855	4158092.720
48	487652.988	4157597.515
49	487648.674	4157536.965
50	487636.510	4157512.987
51	487630.292	4158007.990
52	487628.597	4157839.118
53	487618.655	4157640.259
54	487615.141	4157716.527

Koruma Bölge Kurulu Onayı

Adana Kültür Varlıklarını  
Başkan  
Başkan Yrd.  
Üye  
Üye  
Üye  
Üye  
Üye  
Üye

Adana Kültür Varlıklarını  
Koruma Bölge Kurulunun  
20.4.2021...gün.1363.1 sayılı  
Karar Ektir

Handwritten signature or mark.