

T.C.
KÜLTÜR VE TURİZM BAKANLIĞI
ADANA KÜLTÜR VARLIKLARINI
KORUMA BÖLGE KURULU

KARAR

TOPLANTI TARİHİ VE NO:20.04.2021-421
KARAR TARİHİ VE NO :20.04.2021-13421



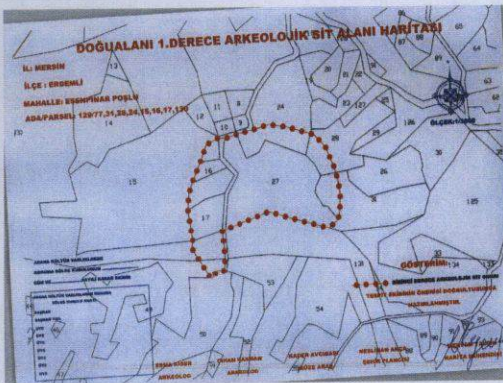
TOPLANTI YERİ
ADANA
(Uzaktan Bağlantı)

Mersin İli, Erdemli İlçesi, Esenpınar-Poşlu Mahallesi, 129 ada 15, 16, 17, 24, 27, 28, 31 ve 130 parsellerde tespiti yapılan arkeolojik alana ilişkin; Mersin İl Kültür ve Turizm Müdürlüğünün 16.10.2020 gün ve 769236 sayılı yazısı ve eki Mersin Müze Müdürlüğünün 08.10.2020 gün ve 750594 sayılı yazısı ve eki Mersin Müze Müdürlüğü uzmanları tarafından hazırlanan 07.10.2020 gün ve 747858 sayılı rapor ve Kurul Müdürlüğü uzmanlarınca hazırlanan 19.02.2021 gün ve 1135933 sayılı rapor okundu, ekleri ve konunun işlem dosyası incelendi, yapılan görüşmeler sonucunda;

Mersin İli, Erdemli İlçesi, Esenpınar-Poşlu Mahallesi, 129 ada 15, 16, 17, 24, 27, 28, 31 ve 130 parsellerde tespiti yapılan yapı kalıntılarının 2863 sayılı yasa kapsamında korunması gerekli taşınmaz kültür varlığı özelliği taşıdığı Adana Bölge Kurulu Müdürlüğü uzmanlarınca hazırlanan 19.02.2021 gün ve 1135933 sayılı rapordan anlaşıldığından, Korunması Gerekli Taşınmaz Kültür Varlıklarının ve Sitlerin Tespit ve Tescili Hakkında Yönetmeliğin 4. Maddesi gereği 1. Derece Arkeolojik Sit Alanı olarak tescil edilmesine kararımız eki haritada görülen sit sınırlarının uygun olduğuna karar verildi.

AVRUPA KONSEYİ	DOĞAL VE KÜLTÜREL VARLIKLARI KORUMA ENVANTERİ	D.K.V.K.E.	sit	ENVANTER NO:
T Ü R K İ Y E	KÜLTÜR VARLIKLARI VE MÜZELER GENEL MÜDÜRLÜĞÜ			HARİTA NO:
İLİ :	Mersin	İLÇESİ : Erdemli	MAHALLE KÖY VEYA MEVKİİ : Esenpınar Poşlu	KADASTRO : ADA ADA 129 PARSE L 15,16,17,24,28,31,77,130
ADI	DOĞUALANI 1. Derece Arkeolojik Sit Alanı			
GENEL TANIM :				
<p>Mersin İli, Erdemli İlçesi, Esenpınar Poşlu Mahallesi, 129 ada 12, 15, 16 ve 24 parseller etrafında yerinde inceleme yapılmıştır. Alan üzerinde antik döneme ait mimari duvar kalıntıları, temel yapı duvarları, yapı elemanları ve kesme blok taşların büyük bir yoğunlukta olduğu görülmüştür. Söz konusu alanın kısmen makilik alan içerisinde yer alması sebebiyle bir çok yapı kalıntısı ve mimari yapı elemanlarının bu makilik alan içerisinde de tam anlamıyla gözükmediği, makilik alan dışında kalan kısımlar incelendiğinde alanın 2863 sayılı yasanın 6.maddesi kapsamında tanımlanan yerlerden olduğu anlaşılmaktadır. Antik yapılara ait dağılmış yapı kalıntıları ve seramik parçaları örnekleri gözlemlendiğinde alanın Geç Roma Dönemine ait antik bir yerleşim yeri olduğu düşünülebilir. Antik yerleşim yerinde bulunan taş blokların ve mimari parçaların geçmiş zamanda doğal afetler sonucu tahribata uğradığıda düşünülmektedir. Bitki örtüsü ve topografyanın izin verdiği ölçüde yapılan yüzey gözlemlerinde arkeolojik alanın 129 ada 15, 16, 17, 24, 28, 31, ve kısmen 77 ve 130 parselleri kapsadığı görülmüştür.</p>				
ŞİMDİKİ TEHLİKELER : Kaçak kazı ve tahribat				
ŞİMDİKİ DURUM :				
SİT POTANSİYELİ : 1.Derece Arkeolojik Sit Alanı			KORUMA DERECESELİ : 1. Derece Arkeolojik Sit Alanı	
ŞİMDİKİ KORUMA : Korumasız.			HAZIRLAYANLAR :	
ÖNERİLEN KORUMA : Tescillenerek koruma altına alınması.			Cihan HASMAN Arkeolog Esmâ KİSER Arkeolog Kader Avcıbaşı Müze Araş. Neslihan AKÇA Şehir Plancısı	
YAYIN DİZİSİ :			KONTROL EDEN: Almira PAMPAL ÖZKAYA Bölge Kurulu Müdür V.	
GÖZLEMLER : Antik yapılara ait dağılmış yapı kalıntıları ve seramik parçaları örnekleri gözlemlendiğinde alanın Geç Roma Dönemine ait antik bir yerleşim yeri olduğu düşünülebilir. Antik yerleşim yerinde bulunan taş blokların ve mimari parçaların geçmiş zamanda doğal afetler sonucu tahribata uğradığıda düşünülmektedir.			REVİZYON	
			G.M.E.E.A.Y.K ONAYI : / / 200...	

HARİTALAR, FOTOĞRAFLAR :



Adana Kültür Varlıklarını
Koruma Bölge Kurulunun
2004/2011 gün 13/11 sayılı
Karar Ekidir

Başkan Yrd.

Üye

Üye

Üye

Üye

Üye

Üye

Handwritten signatures and initials in blue ink, including the name 'A. S.' and other illegible marks.

DOĞUALANI 1.DERECE ARKEOLOJİK SİT ALANI HARİTASI

İL: MERSİN

İLÇE : ERDEMLİ

MAHALLE: ESENPINAR POŞLU

ADA/PARSEL: 129/27,31,28,24,15,16,17,130

30

13

14

15

12

11

8

24

19

20

21

22

91

87

88

89

65

64

63

62

35

27

26

30

31

125

ÖLÇEK:1/3000



ADANA KÜLTÜR VARLIKLARINI

KORUMA BÖLGE KURULUNUN 12.04.2021

GÜN VE 18521 SAYILI KARAR EKİDİR

ADANA KÜLTÜR VARLIKLARINI KORUMA
BÖLGE KURULU ONAYI

BAŞKAN

BAŞKAN YRD.

ÜYE

ÜYE

ÜYE

ÜYE

ÜYE

ÜYE

ÜYE

ÜYE

ÜYE

46

49

ESMA KISER

CIHAN HASMAN

KADER AVCIBASI

NESLİHAN AKÇA

MERYEM YALÇIN

GÖSTERİM: 134

BİRİNCİ DERECE ARKEOLOJİK SİT SINIRI
TESPİT EKİBİNİN ÖNERİSİ DOĞRULTUSUNDA
HAZIRLANMIŞTIR.

ARKEOLOG

ARKEOLOG

MÜZE ARAŞ.

ŞEHİR PLANCISI

HARİTA MÜHENDİŞİ

47

51

52

53

54

55

34

33

89

90

91

92

93

SİT SINIRI KOORDİNATLARI:

PROJEKSİYON/DATUM : UTM-3 DERECE/ITRF
DOM:33

NoktaNo	Y	X
1	597066.368	4046033.934
2	597099.152	4046027.899
3	597142.634	4046013.333
4	597149.478	4046010.748
5	597169.234	4045988.646
6	597182.594	4045953.870
7	597188.990	4045927.114
8	597191.082	4045903.289
9	597188.730	4045876.730
10	597184.681	4045861.526
11	597166.841	4045847.396
12	597094.312	4045870.127
13	597057.623	4045882.537
14	596997.324	4045863.318
15	596974.654	4045856.158
16	596968.854	4045854.578
17	596971.284	4045804.219
18	596968.313	4045782.959
19	596954.724	4045783.860
20	596945.994	4045771.140
21	596943.098	4045771.373
22	596911.150	4045825.831
23	596914.055	4045838.269
24	596908.106	4045893.728
25	596911.392	4045921.688
26	596918.386	4045940.607
27	596935.876	4045976.167
28	596948.724	4046005.980
29	596971.578	4046016.292
30	596984.266	4046014.615
31	597006.245	4046020.595
32	597039.485	4046027.075

Handwritten signatures and marks at the bottom of the page.