

EM

T.C.
KÜLTÜR VE TURİZM BAKANLIĞI
ADANA KÜLTÜR VARLIKLARINI KORUMA BÖLGE KURULU
KARAR

33.06.1073

TOPLANTI TARİHİ VE NO: 20.04.2021-421
KARAR TARİHİ VE NO : 20.04.2021-13425

TOPLANTI YERİ
ADANA
(Uzaktan Bağlantı)

Mersin İli, Tarsus İlçesi, Sandal Mahallesi, sit alanı dışında kalan, mülkiyeti Mersin Su ve Kanalizasyon İdaresi Genel Müdürlüğüne ait, 116 ada 12 parselde yer alan Boğaçhan Çeşmesi ile mülkiyeti hazineye ait, 116 ada 79 parselde yer alan Boğaçhan Mezarlığı'nın tesciline ilişkin; Mersin Valiliği İl Kültür ve Turizm Müdürlüğü Kültür İşleri Şube Müdürlüğü'nün 23.07.2020 tarih ve 530895 sayılı yazısı ve eki Tarsus Kaymakamlığı Müze Müdürlüğü'nün 22.07.2020 tarih ve 527422 sayılı yazısı, Tarsus Belediye Başkanlığı İmar ve Şehircilik Müdürlüğü'nün 14.08.2020 tarih ve 21684 sayılı yazısı ile 12.02.2021 tarih ve 5060 sayılı yazısı, Tarsus Belediye Başkanlığı Fen İşleri Müdürlüğü'nün 21.08.2020 tarih ve 22485 sayılı yazısı, Adana Kültür Varlıklarını Koruma Bölge Kurulu Müdürlüğü Uzmanlarının 26.01.2021 tarih ve 1067603 sayılı raporu, Adana Kültür Varlıklarını Koruma Bölge Kurulu Müdürlüğü'nün 31.01.2020 tarih ve 1085398 sayılı Kurum görüşleri istenen yazısı, Mersin Büyükşehir Belediye Başkanlığı İmar ve Şehircilik Dairesi Başkanlığı'nın 18.02.2021 tarih ve 26360 sayılı yazısı, Mersin Orman Bölge Müdürlüğü Kadastro ve Mülkiyet Şube Müdürlüğü'nün 31.03.2021 tarih ve 771644 sayılı yazısı, ekleri ve konunun işlem dosyası incelendi, yapılan görüşmeler sonucunda;

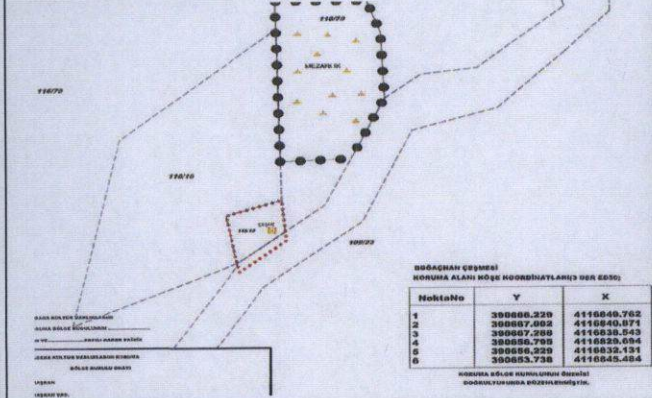
Mersin İli, Tarsus İlçesi, Sandal Mahallesi, sit alanı dışında kalan, mülkiyeti Mersin Su ve Kanalizasyon İdaresi Genel Müdürlüğüne ait, 116 ada 12 parselde yer alan Boğaçhan Çeşmesi ile mülkiyeti hazineye ait, 116 ada 79 parselde yer alan Boğaçhan Mezarlığı'nın Adana Kültür Varlıklarını Koruma Bölge Kurulu Müdürlüğü Uzmanlarının 26.01.2021 tarih ve 1067603 raporundan 2863 sayılı Yasanın 6. Maddesindeki nitelikleri taşıdıkları anlaşıldığından; Boğaçhan Çeşmesinin korunması gerekli taşınmaz kültür varlığı olarak tesciline, taşınmazın yapı grubunun "II. Grup Yapı" olarak belirlenmesine, kararımız eki kadastral haritada gösterilen koruma alanı sınırlarının uygun olduğuna, çeşmeye ait rölöve, restitüsyon, restorasyon projelerinin Kurulumuza iletilmesine, Tapu Müdürlüğüne 116 ada 12 parselde yer alan çeşmenin tapu kütüğünün beyanlar hanesine "Korunması Gerekli Taşınmaz Kültür Varlığıdır" ve "II. Grup Yapıdır" şerhlerinin konulmasına, 116 ada 79 parselde yer alan Boğaçhan Mezarlığı'nın 1. Derece Arkeolojik Sit Alanı olarak tesciline, kararımız eki haritada görülen sit sınırlarının uygun olduğuna, mezarlık alanındaki mezar taşlarının tespitine yönelik Müzesi denetiminde yüzey temizliği yapılmasına, ortaya çıkan mezar taşlarının korunmasına ilişkin projelerin Kurulumuza sunulmasına karar verildi.

AVRUPA KONSEYİ	DOĞAL VE KÜLTÜREL VARLIKLARI KORUMA ENVANTERİ DKVKE	ANIT	ENVANTER NO:
TÜRKİYE	KÜLTÜR VARLIKLARI VE MÜZELER GENEL MÜDÜRLÜĞÜ		HARİTA NO:
İL:MERSİN	İLÇESİ:TARSUS	MAHALLE KÖY MEVKİİ:Sandal Mah. Kirazlı Dere Mevki:	KORUMA GRUBU
ADRES:	PAFTA: ADA:PARSEL:116 ada 12 parsel	KORUMA DERECESİ	1.Grup Yapı 2.Grup Yapı X
ADI:Boğaçhan Çeşmesi	YAPIM TARİHİ:	YAPTIRAN:	MİMARİ ÇAĞI:
		KİTABE:	VAKFIYE:

GENEL TANIMI:
Günümüzde kullanılan ancak tahrip olma riski yüksek olan Sivri Kemerli Çeşme .

KORUMA DURUMU:	İYİ	TAŞIYICI YAPI:	DIŞ YAPI:	ÜST YAPI:	İÇ YAPI:	SÜSLEME ELEMANI:	RUTUBET :	-	YOK
	ORTA							-	İZİ VAR
	KÖTÜ							-	ÖNEMLİ

VAZİYET PLANI



BUGÜNKÜ SAHİBİ:

BAKIMINDAN SORUMLU KURUM:

YAPILAN ONARIMLAR:

AYRINTILI TANIM:

Mersin İli, Tarsus İlçesi, Sandal Mahallesi, Kirazlı Dere Mevkiinde yer alan Çeşme, dikdörtgen formda 1.50 cm yüksekliğinde 2.60 cm eninde sivri kemerli, düz cepheli kesme taş bloktan oluşmaktadır. Bardaklık kısmı, dinlenme sekisi, ayna taşı ve kitabesi yer almamaktadır. Sonradan yapıldığı anlaşılan betonarme su yalağı kısmı dikdörtgen planlı olup yaklaşık 40-50cm derinliğe sahiptir. Çeşme genel özellikleri itibariyle Cumhuriyet Dönemi sonrası yapılan yekpare çeşme mimarisini anımsatmaktadır.

TEKNİK BİLGİLER:

SU	ELEKTRİK	ISITMA
----	----------	--------

ORJİNAL KULLANIMI:

BUGÜNKÜ KULLANIMI:

ÖNERİLEN KULLANIM:

TESCİL KARARI:

HAZIRLAYANLAR:

Esengül MİRİK
Sanaat Tarafçı

Hüseyin AKILLI
Şehir Plancısı

YAYIN DİZİNİ:

EKLER:

ONAY:

Almila PAMPAK ÖZKAYA
Bölge Kurul Müdürü



BOĞAÇHAN ÇEŞMESİ TESCİL HARİTASI

İLİ : MERSİN

İLÇESİ: TARSUS

MAHALLESİ: SANDAL

ADA/PARSEL: 116/12



ÖLÇEK:1/750

116/79

116/10

116/12

109/22

116/79

MEZARLIK

ÇEŞME

ADANA KÜLTÜR VARLIKLARINI
KORUMA BÖLGE KURULUNUN
GÜN VE.....SAYILI KARAR EKİDİR

ADANA KÜLTÜR VARLIKLARINI KORUMA
BÖLGE KURULU ONAYI

BAŞKAN
BAŞKAN YRD.
ÜYE
ÜYE
ÜYE
ÜYE
ÜYE
ÜYE
ÜYE

(Handwritten signatures and stamps in blue ink)

BOĞAÇHAN ÇEŞMESİ
KORUMA ALANI KÖŞE KOORDİNATLARI(3 DER ED50)

NoktaNo	Y	X
1	390666.229	4116849.762
2	390667.002	4116840.871
3	390667.288	4116838.543
4	390656.795	4116829.694
5	390656.229	4116832.131
6	390653.738	4116845.484

KORUMA BÖLGE KURULUNUN ÖNERİSİ
DOĞRULTUSUNDA DÜZENLENMİŞTİR.

GÖSTERİM:



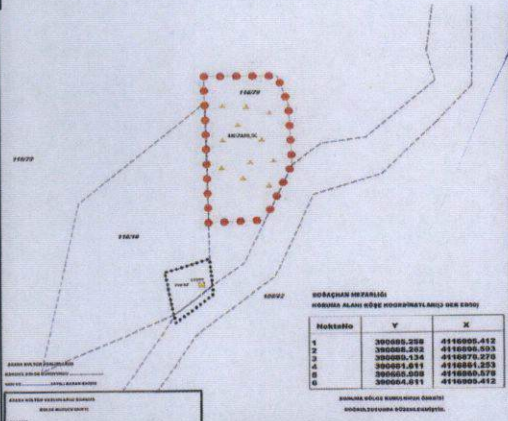
..... KORUMA ALANI SINIRI

●●●●● 1.DER.ARK SİT SINIRI

☒ ÇEŞME(Gösterim Şematiktir.)

AVRUPA KONSEYİ	DOĞAL VE KÜLTÜREL VARLIKLARI KORUMA ENVANTERİ	D.K.V.K.E.	SİT		ENVANTER NO:			
TÜRKİYE	KÜLTÜR VARLIKLARI VE MÜZELER GENEL MÜDÜRLÜĞÜ				HARİTA NO:			
İLİ : MERSİN	İLÇESİ : Tarsus	MAHALLE KÖY VEYA MEVKİİ : Sandal	KADASTRO :	ADA	116	PARSEL	79	
ADI	BOĞAÇHAN MEZARLIĞI							
GENEL TANIM :								
Mersin İli, Tarsus İlçesi, Sandal Mahallesi, Dolaşa Mevkii, 116 ada 79 parselin içinde kaldığı ve bu alanın devamı olduğu düşünülen stabilize orman yolu ile ayrılmış diğer mezarlık alanın Kirazlı Dere Mevkii 109 ada 22 parselde olduğu tespit edilerek koordinatları alınmıştır. Ormanlık alanda yer alan mezarlığın içerisinde çeşitli dönemlere ait olan mezar taşları bulunmaktadır. Mezar taşlarının bir kısmı toprak altında kalmıştır. Bu nedenle, yalnızca toprak üstünde kalan taşlara dayanarak mezarlık alan hakkında sağlıklı ve ayrıntılı bilgilere ulaşılamamıştır. 109 ada 22 parselde yer alan en geç tarihli 1939 tarihli mezar taşı bulunan mezarlıkta, eski ve yeni mezar alanı iç içe kalmıştır. 1946 tarihli mezarın ayak şahidesinde ay-yıldız ve ibrik bezemesi yer almaktadır. Mezar şahidesinin bir tanesinde Osmanlıca yazıtlar mevcuttur ancak doğal tahribattan dolayı okunamamıştır. Mezarlık alanında genel olarak çok sayıda mezarın kenar taşlarının düzgün olmayan kaya taşlarıyla örülmüş olduğu, büyük bir kısmında baş ve ayak şahidelerinin bulunmadığı tespit edilmiştir. Günümüzde kullanılmayan mezarlık alanın, geçmişte konar göçer olarak yaşamlarını sürdüren göçmen veya yörük mezarlığı olabileceği düşünülmektedir. Çevre halkı bu alanı Boğaç Han Mezarlığı olarak bildiklerini söylemişlerdir.								
ŞİMDİKİ TEHLİKELER	: Doğal Tahribat.							
ŞİMDİKİ DURUM	:							
SİT POTANSİYELİ	: 1.Derece Arkeolojik Sit Alanı		KORUMA DERECESESİ :		1. Derece Arkeolojik Sit Alanı			
ŞİMDİKİ KORUMA	: Korumasız.		HAZIRLAYANLAR :		09.07.2020			
ÖNERİLEN KORUMA	: Tescillenerek koruma altına alınması.		Esengül MİRİK		Hüseyin AKILLI			
YAYIN DİZİSİ	:		Sanat Tarihçisi		Şehir Plancısı			
GÖZLEMLER	:		KONTROL EDEN :		Aimla PAMPAL			
	:		ÖZKAYA		Bele Kütüphane Müdürü			
	:		REVİZYON		/ / 200...			
	:		G.M.E.E.A.Y.K ONAYI :		/ / 200...			

HARİTALAR, FOTOĞRAFLAR :



BOĞAÇHAN MEZARLIĞI TESCİL HARİTASI

İLİ : MERSİN

İLÇESİ: TARSUS

MAHALLESİ: SANDAL

ADA/PARSEL: 116/79



ÖLÇEK:1/750

116/79

116/10

116/12

109/22

MEZARLIK

116/79

ADANA KÜLTÜR VARLIKLARINI
KORUMA BÖLGE KURULUNUN
GÜN VE.....SAYILI KARAR EKİDİR

ADANA KÜLTÜR VARLIKLARINI KORUMA

BÖLGE KURULU ONAYI

BAŞKAN

BAŞKAN YRD.

ÜYE

ÜYE

ÜYE

ÜYE

ÜYE

ÜYE

ÜYE

BOĞAÇHAN MEZARLIĞI

KORUMA ALANI KÖŞE KOORDİNATLARI(3 DER ED50)

NoktaNo	Y	X
1	390685.258	4116905.412
2	390688.262	4116896.593
3	390689.134	4116878.278
4	390681.611	4116861.253
5	390665.908	4116860.578
6	390664.811	4116905.412

KORUMA BÖLGE KURULUNUN ÖNERİSİ

DOĞRULTUSUNDA DÜZENLENMİŞTİR.

GÖSTERİM:

..... KORUMA ALANI SINIRI

●●●●● 1.DER.ARK SİT SINIRI

☒ ÇEŞME(Gösterim Şematiktir.)