

T.C.
KÜLTÜR VE TURİZM BAKANLIĞI
ADANA KÜLTÜR VARLIKLARINI KORUMA BÖLGE KURULU

KARAR

TOPLANTI TARİHİ VE NO:27.05.2021-424
KARAR TARİHİ VE NO :27.05.2021-13509

TOPLANTI YERİ
ADANA

Mersin İli, Bozyazı İlçesi sınırları içerisinde Çevre Düzeni Planı öngörülerini doğrultusunda, İlave ve Revizyon 1/5000 Ölçekli Nazım İmar Planı ve 1/1000 ölçekli Uygulama İmar Planı yapılması talebi kapsamında Gürlevik Mahallesi, 622 ada 5 nolu parselde tespit edilen türbenin tesciline ilişkin; Mersin Büyükşehir Belediye Başkanlığının 01.10.2020 tarih ve 125221 sayılı yazısı, Bozyazı Tapu Müdürlüğünün 16.02.2021 tarih ve 472289 sayılı yazısı, Enerji ve Tabii Kaynaklar Bakanlığının 09.03.2021 tarih ve 51882 sayılı ve 18.03.2021 tarih ve 2021098930 sayılı yazısı, Mersin Büyükşehir Belediye Başkanlığının 26.03.2021 tarih ve 47701 sayılı yazısı, Devlet Su İşleri Genel Müdürlüğü, 6. Bölge Müdürlüğünün 05.04.2021 tarih ve 1129539 sayılı yazısı, Adana Kültür Varlıklarını Koruma Bölge Kurulu Müdürlüğü uzmanlarınca hazırlanan 05.04.2021 tarih ve 1289434 sayılı raporu ile 26.04.2021 tarih ve 1345726 sayılı ek raporu okundu, ekleri ve konunun işlem dosyası incelendi, yapılan görüşmeler sonucunda;

Mersin İli, Bozyazı İlçesi, Gürlevik Mahallesi, mülkiyeti Mersin Büyükşehir Belediyesine ait, 622 ada 5 nolu parselde tespit edilen türbenin, 2863 sayılı Yasa kapsamında korunması gerekli taşınmaz kültür varlığı özelliği taşıdığı Adana Kültür Varlıklarını Koruma Bölge Kurulu Müdürlüğü uzmanlarınca hazırlanan 05.04.2021 tarih ve 1289434 sayılı rapor ve 26.04.2021 tarih ve 1345726 sayılı ek rapordan anlaşıldığından tesciline, yapı grubunun 1. grup olarak belirlenmesine, kararımız eki haritada görülen koruma alanı sınırlarının uygun olduğuna, kültür varlığının korunmasına yönelik hazırlanacak rölöve, restitüsyon ve restorasyon projelerinin kurulmasına sunulmasına karar verildi.

GÜRLEVİK TÜRBESİ TESCİL VE KORUMA ALANI HARİTASI

625/9

İL: MERSİN

İLÇE : BOZYAZI

MAHALLE: GÜRLEVİK

625/5

KÜLTÜR VARLIĞI ADA/PARSELİ: 622/5

KORUMA ALANI ADA/PARSELİ: 622/3,4,5; 623/1



ÖLÇEK:1/1300

GÖSTERİM:

TÜRBE KOORDİNATLARI(İTRF-UTM3DERECE)

NoktaNo	Y	X
T1	496093.817	4000665.981
T2	496096.704	4000660.878
T3	496091.566	4000657.523
T4	496088.600	4000662.775

KORUMA ALANI KOORDİNATLARI(İTRF-UTM3DERECE)

NoktaNo	Y	X
K1	496113.674	4000692.063
K2	496118.036	4000680.601
K3	496119.110	4000677.930
K4	496129.086	4000653.095
K5	496080.702	4000618.323
K6	496059.357	4000680.230
K7	496079.143	4000686.652
K8	496084.285	4000687.698
K9	496086.968	4000688.363
K10	496089.181	4000689.401
K11	496100.583	4000690.570

623/1

622/3

622/4

622/5

KORUMA ALANI SINIRI

TÜRBE







ADANA KÜLTÜR VARLIKLARINI
KORUMA BÖLGE KURULUNUN 27.05.2021
GÜN VE 13809 SAYILI KARAR EKİDİR

ADANA KÜLTÜR VARLIKLARINI KORUMA BÖLGE KURULU OHAYI	
BAŞKAN	
BAŞKAN YRD.	
ÜYE	
ÜYE	
ÜYE	
ÜYE	
ÜYE	
ÜYE	
ÜYE	

727/1

TESPİT EKİBİNİN ÖNERİSİ DOĞRULTUSUNDA
HAZIRLANMIŞTIR.

MERYEM YALÇIN
HARİTA MÜHENDİSİ



11 8.11.17