

T.C.  
**KÜLTÜR VE TURİZM BAKANLIĞI**  
ADANA KÜLTÜR VARLIKLARINI KORUMA BÖLGE KURULU



KARAR

TOPLANTI TARİHİ VE NO: 26.05.2021-423  
KARAR TARİHİ VE NO : 26.05.2021-13489

TOPLANTI YERİ  
ADANA

Mersin İli, Silifke İlçesi, Keşlitürkmenli Mahallesi sınırları içindeki Tapulama Harici alanda bulunan Kaya Mezarının Taşınmaz Kültür Varlığı olarak tesciline ilişkin; Adana Kültür Varlıklarını Koruma Bölge Kurulu Müdürlüğü uzmanları tarafından hazırlanan 15.04.2021 tarihli ve 1321727 sayılı rapor, Adana Kültür Varlıklarını Koruma Bölge Kurulu Müdürlüğünün 23.03.2021 tarihli ve 1248638 sayılı görüş yazısı, Mersin Valiliği Çevre ve Şehircilik İl Müdürlüğünün 28.03.2021 tarihli ve 635051 sayılı yazısı, Mersin Büyükşehir Belediye Başkanlığı, İmar ve Şehircilik Dairesi Başkanlığının 19.04.2021 tarihli ve 60854 sayılı yazısı okundu, ekleri ve konunun işlem dosyası incelendi, yapılan görüşmeler sonucunda;

Mersin İli, Silifke İlçesi, Keşlitürkmenli Mahallesi sınırları içindeki Tapulama Harici alanda bulunan Kaya Mezarının 2863 sayılı yasanın 6. maddesi kapsamında kaldığı Adana Kültür Varlıklarını Koruma Bölge Kurulu Müdürlüğü uzmanlarının hazırladığı 15.04.2021 tarihli ve 1321727 sayılı rapordan anlaşıldığından kararımız eki 1/1000 ölçekli kadastral ile 1/10000 ölçekli topoğrafik haritada görülen koruma alanı sınırlarının uygun olduğuna, taşınmazın yapı grubunun **"1. Grup Yapı"** olarak belirlenmesine, kaya mezarının korunmasına yönelik rölöve, restorasyon projelerinin hazırlanmasına karar verildi.

AVRUPA KONSEYİ		DOĞAL VE KÜLTÜREL VARLIKLARI KORUMA ENVANTERİ (D.K.V.K.E.)					ANIT		Envanter No:								
TÜRKİYE		KÜLTÜR VARLIKLARI VE MÜZELER GENEL MÜDÜRLÜĞÜ							Harita No:								
İL:	MERSİN	İLÇESİ:	SILIFKE	MAHALLE / MEVKİİ:	KEŞLİTÜRKMENLİ		Koruma Derecesi										
SOKAK / NO:		PAFTA:		ADA:		PARSEL:	T. H.										
ADI:	Kelköy Mevkii Kaya Mezarı	YAPTIRAN:		YAPAN:		MİMARİ ÇAĞI:											
		YAPIM TARİHİ:		KİTABE:		VAKFIYE:											
GENEL TANIM:	Mersin İli, Silifke İlçesi, Keşlütürkmenli mahallesi sınırları içerisindeki Kelköy Mevkinde, köy yerleşim alanının yaklaşık 400 metre kuzeydoğusunda mevcutta kullanılan ve tarlalara ulaşım sağlayan toprak yolun hemen kuzeyinde bulunmaktadır.																
KORUNMUŞLUK DURUMU:		TAŞIYICI YAPI:			CEPHE DURUMU:			ÖRTÜ DURUMU:			İÇ YAPI DURUMU:			BEZEME DURUMU:			
A	IYI	B	ORTA	C	KÖTÜ	A	B	C	A	B	C	A	B	C	A	B	C
VAZİYET PLANI:					FOTOĞRAF:												
SOKAK / NO:																	
GÖZLEMLER:																	
BUGÜNKÜ SAHİBİ:					BAKIMDAN SORUMLU OLAN:												
YAPILAN ONARIMLAR:																	
AYRINTILI TANIM:					<p>Ana kaya kütlelerinin güneydoğu yüzüne oyularak yapılan mezarın iç kısımlarına dikdörtgen form verilerek cephe kısmı da düzleştirilmiştir. Mezarın hemen yanında in-situ olduğu değerlendirilen kesme blok taş görülebilmektedir.</p>												
<p>Adana Kültür Varlıklarını Koruma Bölge Kurulunun 26.05.2021 gün. 13489 sayılı Kararı Ekidir.</p>					<p>Adana Kültür Varlıklarını Koruma Bölge Kurulu Onayı</p> <p>Başkan <i>[Signature]</i></p> <p>Başkan Yard. <i>[Signature]</i></p> <p>Üye <i>[Signature]</i></p> <p>Üye <i>[Signature]</i></p> <p>Üye <i>[Signature]</i></p> <p>Üye <i>[Signature]</i></p> <p>Üye <i>[Signature]</i></p> <p>Üye <i>[Signature]</i></p>												
FOTOĞRAF:					<p>TEKNİK BİLGİLER:</p> <p>ISITMA SİSTEMİ:</p> <p>KANALİZASYON:</p> <p>SU:</p> <p>ELEKTRİK:</p> <p>ÖZGÜN KULLANIMI:</p> <p>BUGÜNKÜ KULLANIMI:</p> <p>KULLANILYOR</p> <p>ÖNERİLEN KULLANIMI:</p> <p>HAZIRLAYANLAR:</p> <p>Ömer AVCIBAŞI Arkeolog</p> <p>Ali TOĞRAN Arkeolog</p> <p>KONTROL EDEN:</p> <p><i>[Signature]</i></p> <p>Adana RAMPZAL ÇUKAYA Bölge Kurulu Müdürü</p>												
					<p>EKLER</p> <p>RAPOR x</p> <p>FOTOĞRAF x</p> <p>RÖLÖVE PROJESİ</p> <p>RESTORASYON PROJESİ</p> <p>HARİTA x</p> <p>KİTABE</p> <p>VAKFIYE</p>												

# KELKÖY MEVKİİ KAYA MEZARI KORUMA ALANI HARİTASI

İL: MERSİN

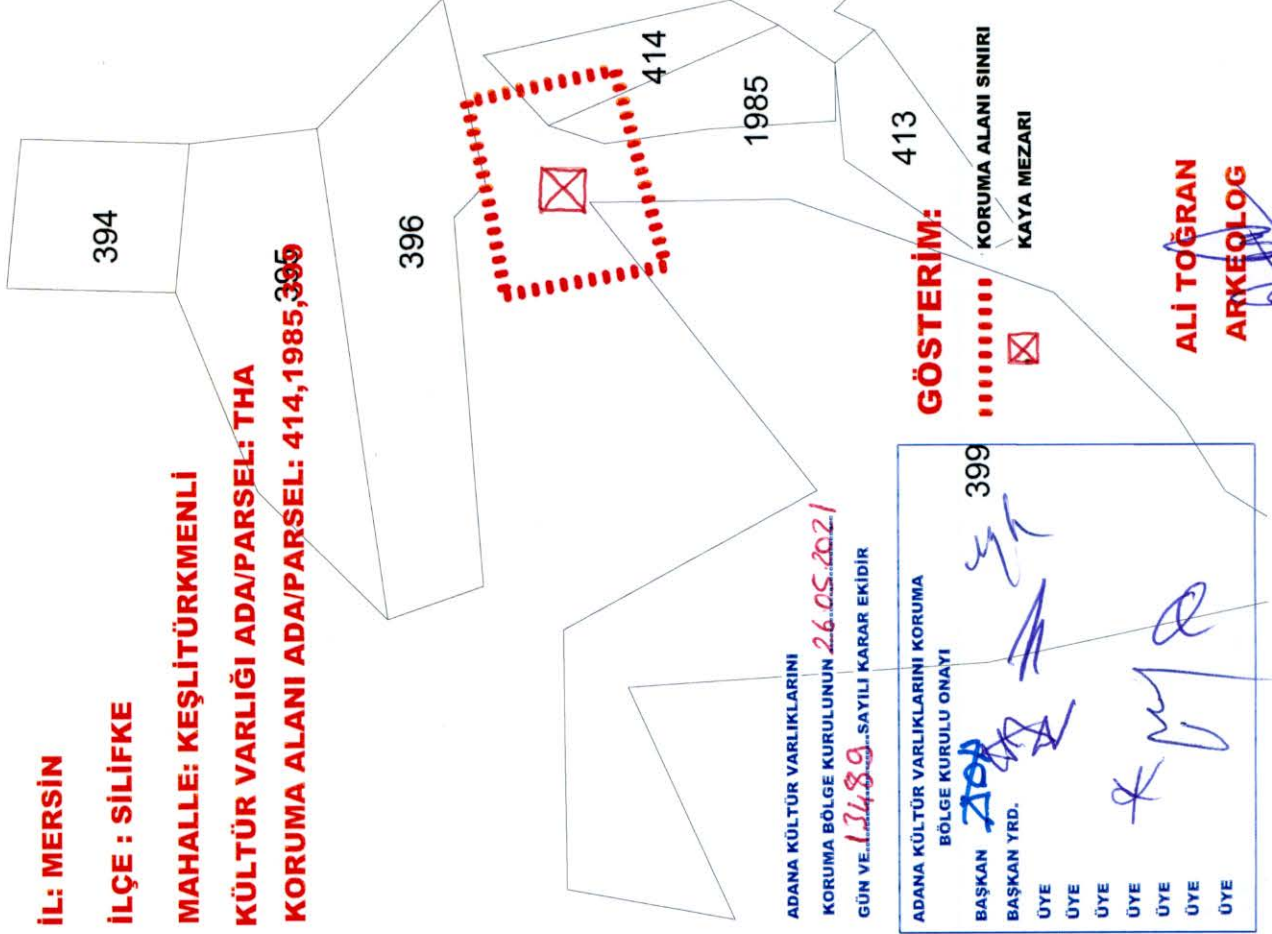
İLÇE : SİLİFKE

MAHALLE: KEŞLİTÜRKMENLİ

KÜLTÜR VARLIĞI ADA/PARSEL: THA

KORUMA ALANI ADA/PARSEL: 414,1985,395

ÖLÇEK:1/1000



## KORUMA ALANI SINIRI KOORDİNATLARI: PROJEKSİYON/DATUM : UTM-3 DERECE/ED50

NoktaNo	Y	X
1	587140.155	4044342.746
2	587144.454	4044322.061
3	587117.203	4044315.111
4	587113.322	4044337.454
5	587128.660	4044340.168

TESPİT EKİBİNİN ÖNERİSİ DOĞRULTUSUNDA  
HAZIRLANMIŞTIR.

## GÖSTERİM:



KORUMA ALANI SINIRI  
KAYA MEZARI

ADANA KÜLTÜR VARLIKLARINI  
KORUMA BÖLGE KURULUNUN 26.05.2021  
GÜN VE 1489...SAYILI KARAR EKİDİR

ADANA KÜLTÜR VARLIKLARINI KORUMA BÖLGE KURULU ONAYI	399
BAŞKAN	<i>[Signature]</i>
BAŞKAN YRD.	<i>[Signature]</i>
ÜYE	<i>[Signature]</i>
ÜYE	<i>[Signature]</i>
ÜYE	<i>[Signature]</i>
ÜYE	<i>[Signature]</i>
ÜYE	<i>[Signature]</i>
ÜYE	<i>[Signature]</i>
ÜYE	<i>[Signature]</i>

ALİ TOĞRAN  
ARKEOLOĞ

ÖMER AĞÇIBAŞI  
ARKEOLOĞ

*[Signature]*  
MERYEM YALÇIN  
HARİTA MÜHENDİSİ



# KELKÖY MEVKİİ KAYA MEZARI KORUMA ALANI HARİTASI

İL: MERSİN

İLÇE: SİLİFKE

MAHALLE: KEŞLİTÜRKMENLİ

PAFTA: 031-C3

ÖLÇEK: 1/10000

## KORUMA ALANI SINIRI KOORDİNATLARI:

PROJEKSİYON/DATUM : UTM-6 DERECE ED50

NoktaNo	Y	X
1	587105.299	4042725.008
2	587109.596	4042704.333
3	587082.356	4042697.385
4	587078.476	4042719.719
5	587093.808	4042722.432

TESPİT EKİBİNİN ÖNERİSİ DOĞRULTUSUNDA  
HAZIRLANMIŞTIR.

## GÖSTERİM:

..... KORUMA ALANI SINIRI

☒ KAYA MEZARI

ADANA KÜLTÜR VARLIKLARINI

KORUMA BÖLGE KURULUNUN 26.05.2021

GÜN VE 131489 SAYILI KARAR EKİDİR

ADANA KÜLTÜR VARLIKLARINI KORUMA  
BÖLGE KURULU ONAYI

BAŞKAN

BAŞKAN YRD.

ÜYE

ÜYE

ÜYE

ÜYE

ÜYE

ÜYE

ÜYE

ALİ TOĞRAN  
ARKEOLOĞ

ÖMER AVCIBAŞI  
ARKEOLOĞ

MERYEM YALÇIN  
HARİTA MÜHENDİSİ