

2/49 KA

T.C.

33.05.2322

KÜLTÜR VE TURİZM BAKANLIĞI

ADANA KÜLTÜR VARLIKLARININ KORUMA BÖLGE KURULU

KARAR

TOPLANTI TARİHİ VE NO: 26.05.2021-423
KARAR TARİHİ VE NO : 26.05.2021-13480

TOPLANTI YERİ
ADANA

Mersin ili, Silifke ilçesi, Olukbaşı Mahallesi, tapulama harici alanda tespit edilen sarnıç-ışlığın tesciline ilişkin; Mersin İl Kültür ve Turizm Müdürlüğünün 25.11.2020 tarih ve 895487 sayılı yazısı ve ekleri, Adana Kültür Varlıklarını Koruma Bölge Kurulu Müdürlüğünün 31.01.2021 tarih ve 1085434 sayılı ile 23.03.2021 tarih ve 1248648 sayılı yazıları, Maden ve Petrol İşleri Genel Müdürlüğünün 30.03.2021 tarih ve 2021115030 sayılı yazısı, Mersin İl Tarım ve Orman Müdürlüğünün 25.03.2021 tarih ve 957184 sayılı yazısı, Mersin Büyükşehir Belediye Başkanlığının 19.04.2021 tarih ve 59232 sayılı yazısı, Karayolları 5. Bölge Müdürlüğünün 31.03.2021 tarih ve 402596 sayılı yazısı, Enerji ve Tabii Kaynaklar Bakanlığının 06.05.2021 tarih ve 59379 sayılı yazısı, DSİ 6. Bölge Müdürlüğünün 06.05.2021 tarih ve 1222682 sayılı yazısı, Adana Kültür Varlıklarını Koruma Bölge Kurulu Müdürlüğü uzmanlarınca hazırlanan 15.03.2021 tarih ve 1217759 sayılı rapor ve ekleri ile 20.05.2021 tarih ve 1394858 sayılı dosya inceleme raporu ve ekleri okundu, konunun işlem dosyası incelendi, yapılan görüşmeler sonucunda;

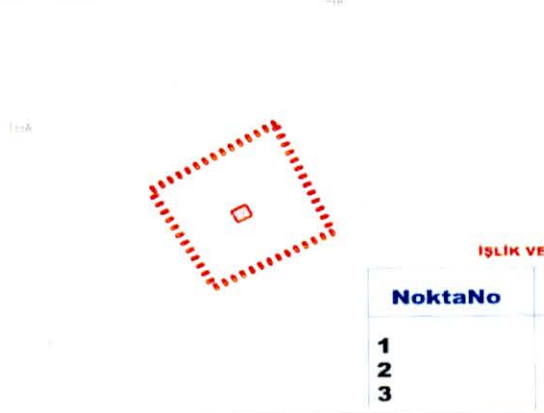
Mersin ili, Silifke ilçesi, Olukbaşı Mahallesi, tapulama harici alanda tespit edilen sarnıç-ışlığın, 2863 sayılı Yasa kapsamında korunması gerekli taşınmaz kültür varlığı özelliği taşıdığı Adana Kültür Varlıklarını Koruma Bölge Kurulu Müdürlüğü uzmanlarınca hazırlanan 15.03.2021 tarih ve 1217759 sayılı rapordan anlaşıldığından tesciline, yapı grubunun 1. grup olarak belirlenmesine, kararımız eki haritada görülen koruma alanı sınırlarının uygun olduğuna karar verildi.

AVRUPA KONSEYİ	DOĞAL VE KÜLTÜREL VARLIKLARI KORUMA ENVANTERİ DKVKE	ANIT	ENVANTER NO:
TÜRKİYE	KÜLTÜR VARLIKLARI VE MÜZELER GENEL MÜDÜRLÜĞÜ		HARİTA NO:
İL:MERSİN	İLÇESİ: SILIFKE	MAHALLE KÖY MEVKİİ: Olukbaşı Mahallesi	KORUMA GRUBU
ADRES:	PAFTA: ADA-PARSEL: THA	YAPAN: -	1.Grup Yapı X
ADI: Sarıç-İşlik	YAPIM TARİHİ:	YAPTIRAN:	2.Grup Yapı
		KİTABE:	
		MİMARİ ÇAĞI:	
		VAKFIYE:	

GENEL TANIMI: Mersin ili, Silifke ilçesi, Olukbaşı Mahallesinde tapulama harici alanda yer alan sarıç ana kaya içerisine oyulmuştur.

KORUMA DURUMU:	İYİ	TAŞIYICI YAPI:	DIŞ YAPI:	ÜST YAPI:	İÇ YAPI:	SÜSLEME ELEMANI:	RUTUBET:		YOK
	x ORTA							x	İZİ VAR
	KÖTÜ								ÖNEMLİ

VAZİYET PLANI



BUGÜNKÜ SAHİBİ:	BAKIMINDAN SORUMLU KURUM:
-----------------	---------------------------

YAPILAN ONARIMLAR:

AYRINTILI TANIM: Mersin ili, Silifke ilçesi, Olukbaşı Mahallesinde tapulama harici alanda yer alan sarıç, ana kaya içerisine oyulmuş olup, 2 x 1,5 m. ölçülerinde ve 120 cm derinliğindedir. Sarıçın kenarında yüzey sularını akıtmak için oluk bulunmakta olup zeminde yer alan daire şeklinde açılmış çukur ve sarıç duvarında sıvanarak kapatılmış delikler sonraki dönemlerde fonksiyonunun değiştirilerek işlik olarak kullanıldığını göstermektedir. Günümüzde sarıçın üst kısmının, kaba yonu taşlar ve harç kullanılarak yükseltildiği görülmüştür.

TEKNİK BİLGİLER:	SU	ELEKTRİK	ISITMA

ORJİNAL KULLANIMI: Okul

BUGÜNKÜ KULLANIMI:

ÖNERİLEN KULLANIM:

TESCİL KARARI:


HAZIRLAYANLAR:
Kader AVCIBAŞI Müze Araştırmacı
Esmâ KİSER Arkeolog
Cihan HASMAN Arkeolog
Ali TOĞRAN Arkeolog

Adana Kültür Varlıklarını
Koruma Bölge Kurulunun
26.05.2021 gün.13.62.0 sayılı
Karar Ekidir

Adana Kültür Varlıklarını Koruma Bölge Kurulu Onayı	
Başkan:	<i>[Signature]</i>
Üye	<i>[Signature]</i>
Üye	<i>[Signature]</i>
Üye	<i>[Signature]</i>
Üye	<i>[Signature]</i>
Üye	<i>[Signature]</i>

YAYIN DİZİNİ:Yrd.
Üye
Üye
Üye
Üye
Üye

EKLER:
ONAY: Alınan RAMPALIOZKAYA
Koruma Bölge Kurulu Müdürü




OLUKBAŞI İŞLİK TESCİL VE KORUMA ALANI HARİTASI

İL: MERSİN
İLÇE : SİLİFKE
MAHALLE: OLUKBAŞI
KÜLTÜR VARLIĞI ADA/PARSEL: THA
KORUMA ALANI ADA/PARSEL: THA



ÖLÇEK:1/1000

THA



THA

THA

THA

İŞLİK VE KORUMA ALANI KOORDİNATLARI (ED50-UTM3)

NoktaNo	Y	X
1	592845.972	4030308.786
2	592857.317	4030284.490
3	592833.889	4030272.085
4	592821.509	4030293.965
İŞLİK	592839.383	4030288.847

TESPİT EKİBİNİN ÖNERİSİ DOĞRULTUSUNDA
HAZIRLANMIŞTIR.

GÖSTERİM:

KORUMA ALANI SINIRI

İŞLİK



ADANA KÜLTÜR VARLIKLARINI
KORUMA BÖLGE KURULUNUN 26.05.2021
GÜN VE 13686...SAYILI KARAR EKİDİR

ADANA KÜLTÜR VARLIKLARINI KORUMA
BÖLGE KURULU ONAYI

Başkan
Başkan Yrd.
Üye
Üye
Üye
Üye
Üye
Üye

MERYEM YALÇIN
HARİTA MÜHENDİSİ

OLUKBAŞI İŞLİK TESCİL VE KORUMA ALANI HARİTASI

İL: MERSİN

İLÇE : SİLİFKE

MAHALLE: OLUKBAŞI

PAFTA:P32-A

Payamhören
(Mvk.)

ÖLÇEK:1/7500

Karadedeli

İŞLİK VE KORUMA ALANI KOORDİNATLARI (ED50-UTM6)

NoktaNo

Y

X

1

592808.833

4028696.662

2

592820.174

4028672.376

3

592796.755

4028659.976

4

592784.380

4028681.848

İŞLİK

4028676.731

ADANA KÜLTÜR VARLIKLARINI KORUMA BÖLGE KURULUNUN 26.05.2021 GÜN VE 13020 SAYILI KARAR EKİDİR
ADANA KÜLTÜR VARLIKLARINI KORUMA BÖLGE KURULU ONAYI
BAŞKAN
BAŞKAN YRD.
ÜYE
ÜYE
ÜYE
ÜYE
ÜYE
ÜYE
ÜYE

Gezergözpınarı

TESPİT EKİBİNİN ÖNERİSİ DOĞRULTUSUNDA HAZIRLANMIŞTIR.

GÖSTERİM:

KORUMA ALANI SINIRI

İŞLİK

MERYEM YALÇIN

HARİTA MÜHENDİSİ