

T.C.
KÜLTÜR VE TURİZM BAKANLIĞI
Kayseri Kültür Varlıklarını Koruma Bölge Kurulu
KARAR

Toplantı No ve Tarih : 287 – 28.08.2020
Karar No ve Tarih : 4686 -28.08.2020

Toplantı Yeri
KAYSERİ

Kayseri İli, Tomarza İlçesi, Şihbarak Mahallesi'nde Kayseri Bahçelik 4. Kısım AT ve TİGH Projesine yönelik kadastral harici alanların Maliye Hazinesi adına tescilinin yapılmasında sakınca olup olmadığının bildirilmesi istemine ilişkin Devlet Su İşleri 12. Bölge Müdürlüğünün 24.02.2020 gün ve 126922 sayılı yazısı gereği Koruma Bölge Kurulu Müdürlüğü uzmanlarınca yerinde yapılan inceleme sonucu kadastro harici alanda tespit edilen “**Su Sarnıcı**”nın I. derece arkeolojik sit alanı olarak tescil edilmesi konusunun Koruma Bölge Kurulunda değerlendirilmesi istemine ilişkin Koruma Bölge Kurulu Müdürlüğü uzmanlarının 15.06.2020 gün ve 228638 sayılı yerinde inceleme raporu, konuya ilişkin Kültür ve Turizm Bakanlığı, Yatırım ve İşletmeler Genel Müdürlüğü'nün 18.06.2020 tarih, E.418231; Tarım ve Orman Bakanlığı, DSİ 12. Bölge Müdürlüğü'nün 15.06.2020 tarih, E.324727; Kayseri Valiliği, İl Kültür ve Turizm Müdürlüğü'nün 19.06.2020 tarih, E.418614; Kayseri Valiliği, Çevre ve Şehircilik İl Müdürlüğü'nün 15.06.2020 tarih, E.10312; Kayseri Valiliği, İl Tarım ve Orman Müdürlüğü'nün 19.06.2020 tarih, E.1671507; Kayseri Büyükşehir Belediye Başkanlığı, Kent Tarihi ve Tanıtımı Daire Başkanlığı'nın 13.07.2020 tarih, E.11308; Kayseri Valiliği, İl Tarım ve Orman Müdürlüğünün 19.06.2020 tarih, E.1671507 sayılı kurum görüş yazıları; Koruma Bölge Kurulu Müdürlüğü raportörünün 11.08.2020 gün ve 319888 sayılı dosya inceleme raporu okundu; raportörün açıklamaları dinlendi, dosyasındaki bilgi ve belgeler incelendi, yapılan görüşme sonucunda;

Kayseri İli, Tomarza İlçesi, Şihbarak Mahallesi'nde yer alan “**Su Sarnıcı**”nın 2863 sayılı Yasanın 6. Maddesi kapsamına giren özellikler taşıması nedeniyle I. derece arkeolojik sit alanı olarak tescil edilmesine; bu doğrultuda hazırlanan ve kararımız eki olan 1/2000 (Ek-1) ölçekli harita ile sit fişinin uygun olduğuna;

- Bahçelik 4. Kısım AT ve TİGH projesi arazi toplulaştırma çalışmaları kapsamında kadastro harici alanların parsel ihdasının yapılarak Maliye Hazinesi adına tescil işlemlerine yönelik Kayseri İli, Tomarza İlçesi, Şihbarak Mahallesinde bulunan ve kadastro harici alanda kalan “**Su Sarnıcı**”nın bulunduğu alanda (20050 numarası ile gösterilen kadastro harici alanda) yapılan parsel ihdası işleminin kararımız eki 1/2.000 (Ek-2) ölçekli haritada görüldüğü şekliyle yapılmasında sit sınırları içinde herhangi bir fiziki ve inşai uygulamaya gidilmemek koşuluyla 2863 sayılı Kanun kapsamında sakınca olmadığına,
- Kadastro harici alanların parsel ihdasının yapılarak Maliye Hazinesi adına tescil işlemlerine yönelik çalışmanın ilgili kadastro ve tapu müdürlüklerince kontrolleri yapıp ve uygun görüldükten sonra oluşacak olan ve kararımız eki 1/2.000 (Ek.2) ölçekli haritada görüleceği üzere Kayseri İli, Tomarza İlçesi, Şihbarak Mahallesinde bulunan ve sit sınırının bulunduğu 1231 ada, 65 nolu parselin pafta, fen klasörü ve tapu kütüğü beyanlar hanesine “**tamamı I. Derece Arkeolojik sit alanıdır**” şerhinin ilgili Tapu ve Kadastro Müdürlüklerince verilmesi ve sonucundan Koruma Bölge Kurulu Müdürlüğüne bilgi verilmesi gerektiğine,

ASLI GİBİDİR

T.C.
KÜLTÜR VE TURİZM BAKANLIĞI
Kayseri Kültür Varlıklarını Koruma Bölge Kurulu
KARAR

Toplantı No ve Tarih : 287 – 28.08.2020
Karar No ve Tarih : 4686 -28.08.2020

Toplantı Yeri
KAYSERİ

- Sit sınırları içerisinde Kültür ve Tabiat Varlıklarını Koruma Yüksek Kurulu'nun 05.11.1999 gün ve 658 sayılı ilke kararının I. derece arkeolojik sit alanlarına ilişkin 1. maddesinde belirtilen Koruma ve Kullanma Koşullarının geçerli olduğuna,
- Sit alana ilişkin ilgili kurumlar tarafından süresi içinde Koruma Amaçlı İmar Planı hazırlanması gerektiğine karar verildi.

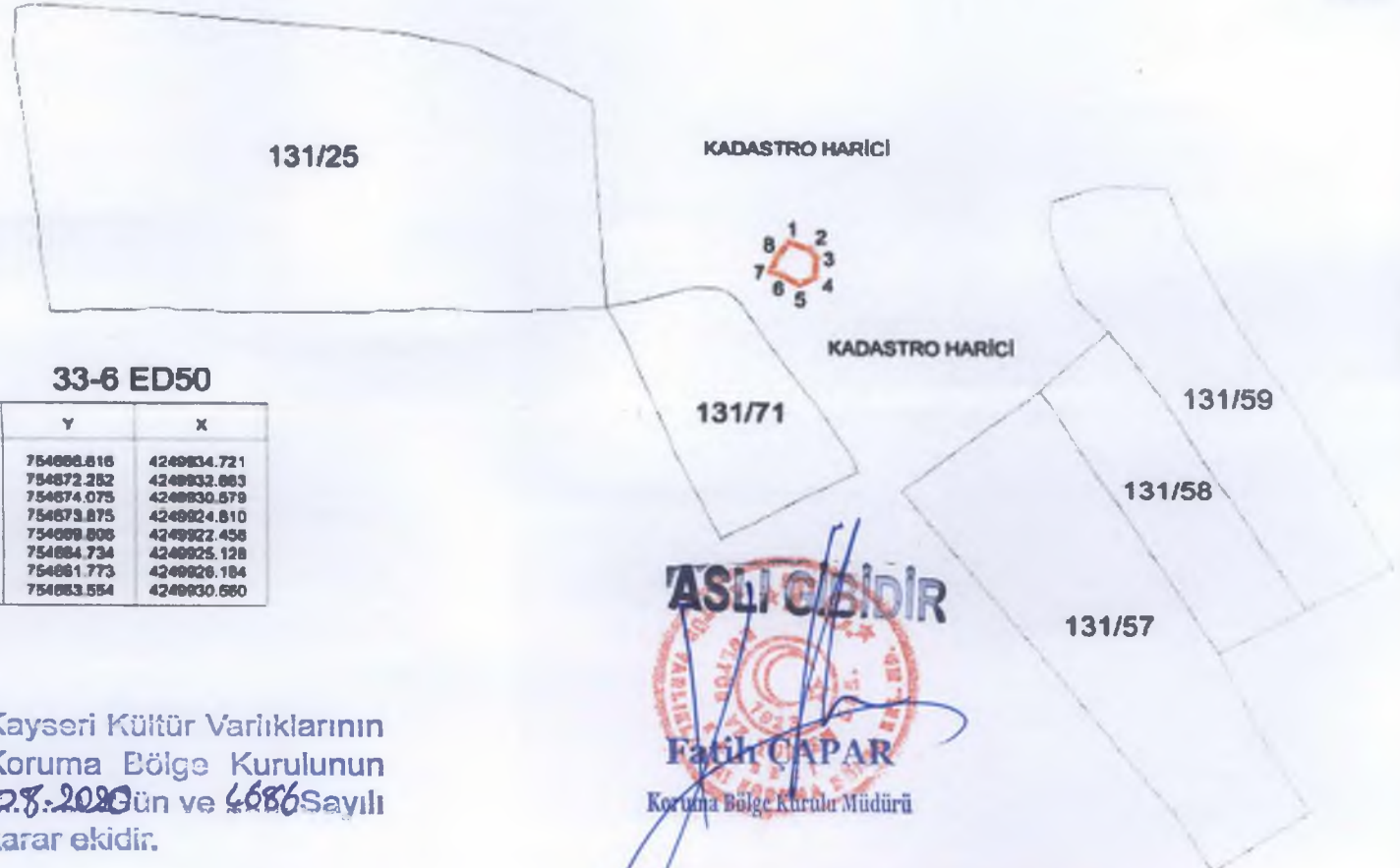
ASLI GİBİDİR

AVRUPA KONSEYİ	DOĞAL VE KÜLTÜREL VARLIKLARI KORUMA ENVANTERİ	D.K.V.K.E	ENVANTER NO: 590
TÜRKİYE	KÜLTÜR VARLIKLARI VE MÜZELER GENEL MÜDÜRLÜĞÜ		HARİTA NO:
İLİ: KAYSERİ	İLÇESİ: TOMARZA	MAHALLE KÖY: Şihbarak Mah. VEYA MEVKİL : Bağlar mevkii	KADASTRO:
ADI: SU SARNICI			PAFTA:
			ADA:
GENEL TANIM: Kayseri İli, Tomarza İlçesi, Şihbarak mahallesi Bağlar Mevkii sınırları içerisinde yer almaktadır. Su sarnıcı Şihbarak-Büyükcanlı Köy yolunun yaklaşık 2. Km'sinin 60 m. sağında bulunmakta olup, Şihbarak Mahalle yerleşiminin 2 km. doğusunda bulunmaktadır. Şihbarak Mahallesi tespit edilen su sarnıcı düz bir alanda içerisinde yer almaktadır. K ayalık alan içerisinde ana kayaya oyularak yapılmış olan su sarnıcı yaklaşık olarak 2 metre çapında, 40 cm yüksekliğinde, daire formunda yapılmış olan bir açıklıktan girilmektedir. Kuyu içerisine yan yüzlere basamak şeklinde açılan nişlerden inilmektedir. Su sarnıcının deposunun doğu yöne doğru devam ettiği görülmüştür. Sarnıcın giriş kısmının yaklaşık olarak 10 metre güneyinde depoya girişi veya fazla suyun tahliye amacıyla yapılmış olduğunun değerlendirdiğimiz bir açıklık bulunmaktadır. İçerisi toprak malzeme ile dolmuş durumda olması nedeniyle iç kısımlarına yönelik bilgi elde edilememiştir.			Kadastro Harici Alan
ŞİMDİKİ TEHLİKELER : Kaçak kazılar			
ŞİMDİKİ DURUM : Kayalık alan içerisinde yer almaktadır.			
SİT POTANSİYELİ : I. ARKEOLOJİK SİT ALANI		KORUMA DERECEŞİ : I. (Birinci) DERECE ARKEOLOJİK SİT ALANI	
ŞİMDİKİ KORUMA : Korumasız.		HAZIRLAYANLAR: 15/06/2020 Sezai ARIK Arkeolog Recep TOK Harita Mühendisi	
ÖNERİLEN KORUMA : 1/2000 Ölçekli Kadastral harita üzerinde işaretli olduğu şekliyle I. DERECE ARKEOLOJİK SİT ALANI olarak tescili edilmesi.		KONTROL EDEN: Fatih ÇAPAR 15/06/2020 Koruma Bölge Kurulu Müdürü	
YAYIN DİZİSİ :		K.K.V.K. B. K. KARARLARI	
GÖZLEMLER :		REVİZYON K.K.V.K.B.K. ONAYI 28.08.2020	

HARİTALAR, FOTOĞRAFLAR :

KAYSERİ İLİ, TOMARZA İLÇESİ, ŞİHBARAK MAHALLESİ SU KUYUSU

2000



36-3 ITRF

33-6 ED50


Nokta No	Y	X
1	492508.011	4247433.620
2	492513.662	4247431.801
3	492515.328	4247428.239
4	492514.940	4247423.482
5	492510.801	4247421.295
6	492505.819	4247424.097
7	492502.894	4247425.248
8	492504.818	4247429.583

Nokta No	Y	X
1	754886.816	4248834.721
2	754872.282	4248832.883
3	754874.075	4248830.579
4	754873.875	4248824.810
5	754889.808	4248822.458
6	754884.734	4248825.128
7	754881.773	4248826.184
8	754883.554	4248830.660

Kayseri Kültür Varlıklarının
Koruma Bölge Kurulunun
28.08.2020 gün ve 4686 Sayılı
karar ektidir.

ASLI GİBİDİR
Fatih ÇAPAR
Koruma Bölge Kurulu Müdürü

I DERECE ARKEOLOJİK SİT ALANI



KAYSERİ İLİ TOMARZA İLÇESİ ŞİHBARAK MAH. SU KUYUSU

ASLİ GİBİDİR

Fatih ÇAPAR
Koruma Bölge Kurulu Müdürü

1/2.000

SU KUYUSU

1231/22

1231/23

1231/25

1231/26

1231/24

1231/27

1231/28

1231/65

Kayseri Kültür Varlıklarının
Koruma Bölge Kurulunun
28.08.2020 Gün ve 4686 Sayılı
karar ekidir.

Hasan KILIÇ
Harita Mühendisi

Projeksiyon : UTM Dilim No: 36-3
Datum: ITRF96

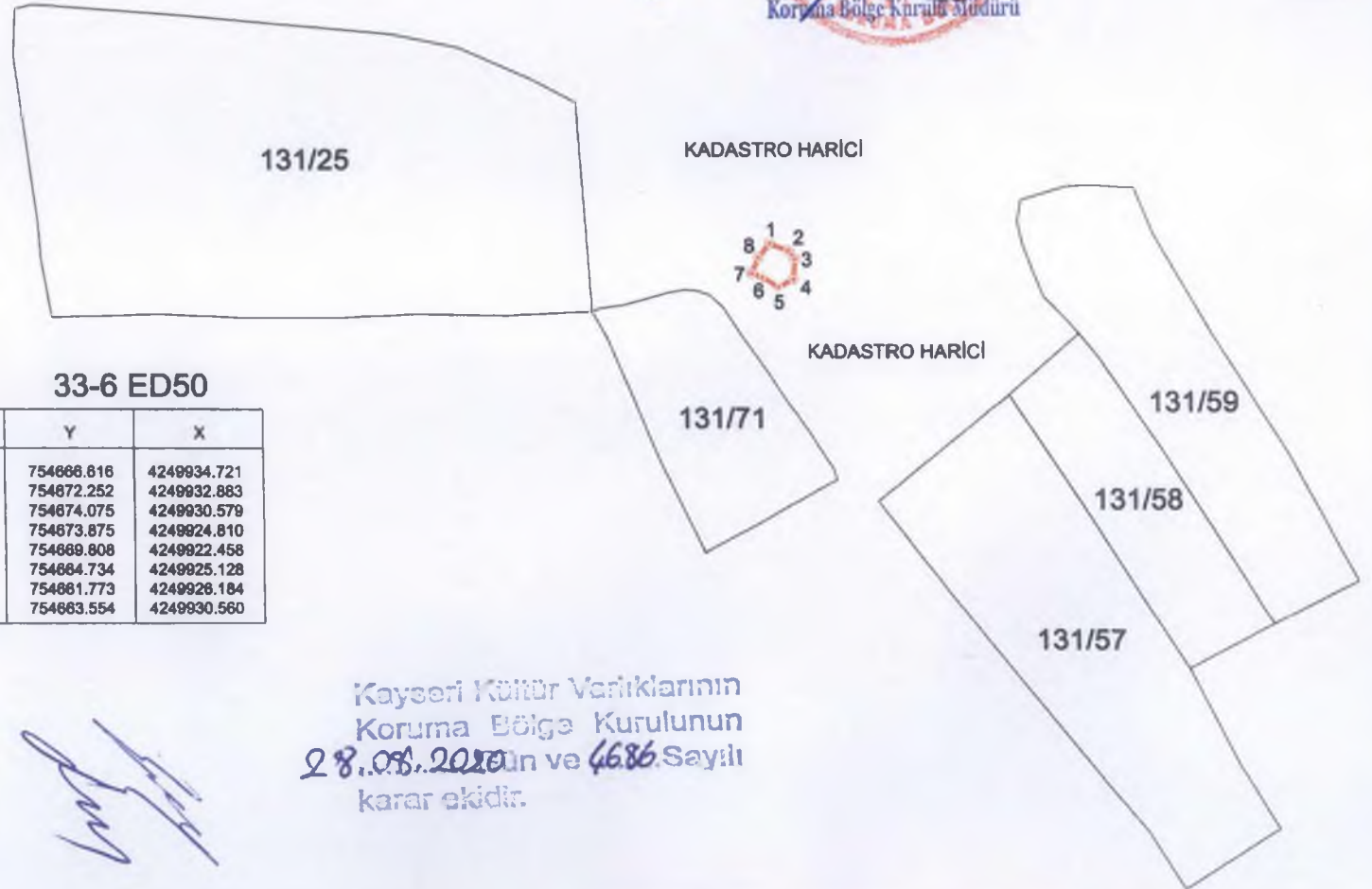
NoktaNo	Y	X
1	492502.89	4247425.25
2	492504.82	4247429.56
3	492508.01	4247433.62
4	492513.58	4247431.60
5	492515.33	4247429.24
6	492514.94	4247423.48
7	492510.80	4247421.26
8	492505.82	4247424.10

I. DERECE ARKEOLOJİK SİT ALANI

SİT ALANINA KOMŞU PARSELLER

Ek:1

KAYSERİ İLİ, TOMARZA İLÇESİ, ŞİHBARAK MAHALLESİ SU KUYUSU



36-3 ITRF

Nokta No	Y	X
1	492508.011	4247433.820
2	492513.582	4247431.801
3	492515.328	4247429.239
4	492514.940	4247423.482
5	492510.801	4247421.285
6	492505.819	4247424.097
7	492502.894	4247425.248
8	492504.816	4247429.583

33-6 ED50

Nokta No	Y	X
1	754668.816	4249934.721
2	754672.252	4249932.883
3	754674.075	4249930.579
4	754673.875	4249924.810
5	754669.808	4249922.458
6	754664.734	4249925.128
7	754661.773	4249926.184
8	754663.554	4249930.560

Kayseri Kültür Varlıklarının
Koruma Bölge Kurulunun
28.08.2020 tarih ve 4686 Sayılı
karar ekidir.

I.DERİNE ARKEOLOJİK SİT ALANI