

3/38
KA

33.04.253

T.C.
KÜLTÜR VE TURİZM BAKANLIĞI
ADANA KÜLTÜR VARLIKLARINI KORUMA BÖLGE KURULU

KARAR

TOPLANTI TARİHİ VE NO: 30.06.2021-428
KARAR TARİHİ VE NO : 30.06.2021-13625

TOPLANTI YERİ
ADANA

Mersin ili, Mut ilçesi, Meydan Mahallesiinde bulunan özel mülkiyete ait 346 ada, 5 parselde tespit edilen yapının tesciline ilişkin; Ayşe BÜYÜKÇETİN' in 24.02.2021 tarih ve 622499 sayılı dilekçesi, Adana Kültür Varlıklarını Koruma Bölge Kurulu Müdürlüğünün 21.03.2021 tarih ve 1239284 sayılı ve 22.04.2021 tarih ve 1340804 sayılı yazıları, Koruma Bölge Kurulu Müdürlüğü uzmanlarınca hazırlanan 22.04.2021 tarih ve 1342488 sayılı rapor ve ekleri, Mersin Büyükşehir Belediye Başkanlığının 21.04.2021 tarih ve 62155 sayılı ile 18.05.2021 tarih ve 71977 sayılı yazıları, Karayolları 5. Bölge Müdürlüğünün 26.04.2021 tarih ve 428282 sayılı yazısı, Mut Belediye Başkanlığının 05.04.2021 tarih ve 2419 sayılı yazısı, DSİ 6. Bölge Müdürlüğünün 09.06.2021 tarih ve 1262867 sayılı yazısı ile 29.06.2021 tarih ve 1351908 sayılı yazıları ve 16.06.2021 tarih ve 1466273 sayılı dosya inceleme raporu ve ekleri okundu, konunun işlem dosyası incelendi, yapılan görüşmeler sonucunda;

Mersin ili, Mut ilçesi, Meydan Mahallesiinde bulunan özel mülkiyete ait 346 ada, 5 parselde tespit edilen yapının, 2863 sayılı Yasa kapsamında korunması gerekli taşınmaz kültür varlığı özelliği taşıdığı Adana Kültür Varlıklarını Koruma Bölge Kurulu Müdürlüğü uzmanlarınca hazırlanan 22.04.2021 tarih ve 1342488 sayılı rapordan anlaşıldığından tesciline, yapı grubunun 2. grup olarak belirlenmesine, anıt fişi ve kararımız eki haritada görülen koruma alanı sınırlarının uygun olduğuna, kültür varlığının korunmasına yönelik hazırlanacak rölöve, restitüsyon ve restorasyon projelerinin kurulumuza sunulmasına, yapı ve çevresinde can ve mal kaybına neden olmayacak şekilde güvenlik önlemlerinin KUDEB denetiminde Belediyesince alınmasına/aldirılmasına karar verildi.

TAŞINMAZ KÜLTÜR VARLIĞI TESCİL VE KORUMA ALANI HARİTASI

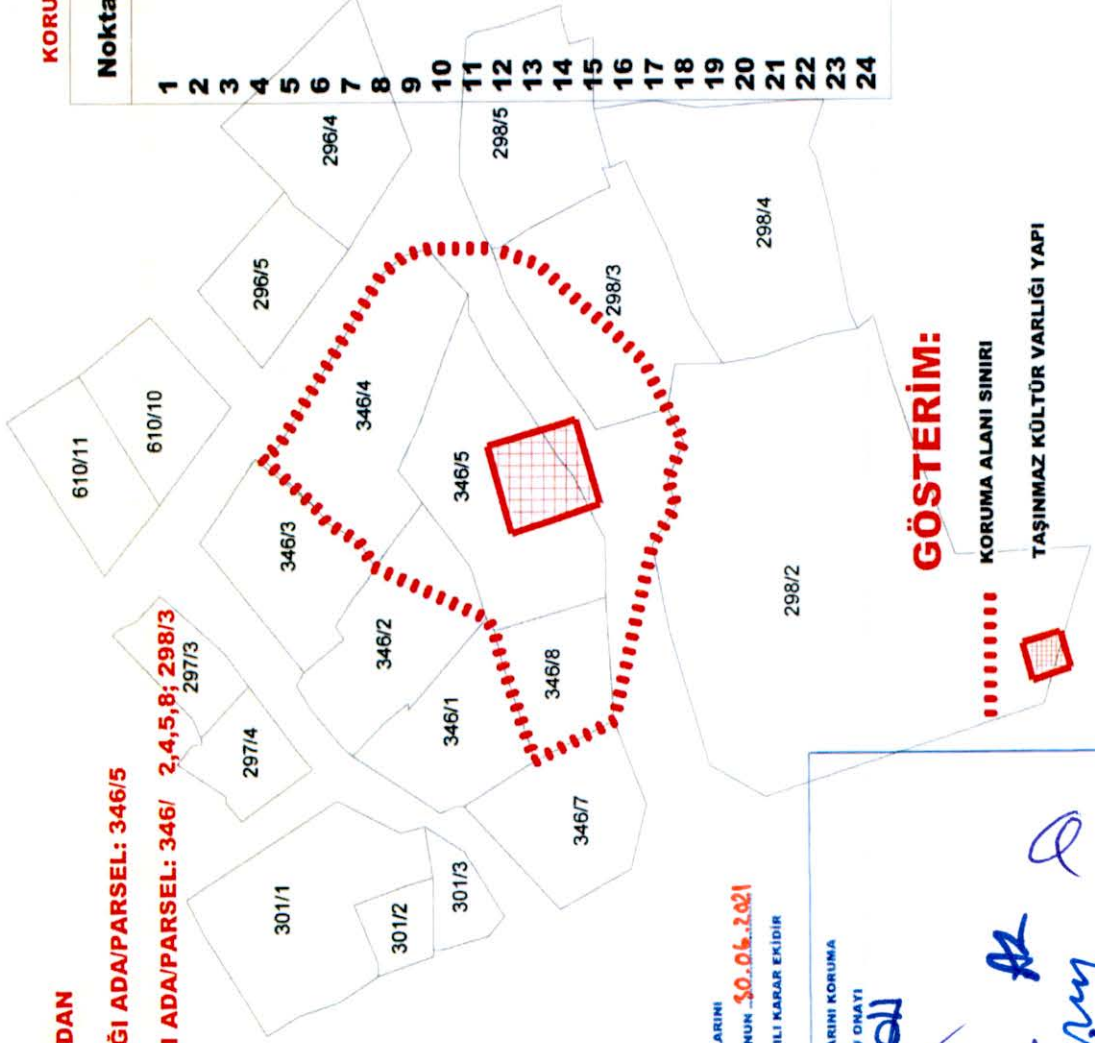
İL: MERSİN

İLÇE : MUT

MAHALLE: MEYDAN

KÜLTÜR VARLIĞI ADA/PARSEL: 346/5

KORUMA ALANI ADA/PARSEL: 346/ 2,4,5,8; 298/3
297/3



KORUMA ALANI KOORDİNATLARI (ED50-UTM3DERECE)

NoktaNo	Y	X
1	539090.13	4057770.57
2	539091.93	4057768.36
3	539115.25	4057754.04
4	539117.94	4057750.72
5	539118.85	4057747.40
6	539118.89	4057738.52
7	539116.67	4057732.04
8	539111.45	4057726.29
9	539107.46	4057721.70
10	539103.18	4057717.23
11	539096.65	4057714.00
12	539092.19	4057711.76
13	539086.81	4057713.96
14	539083.24	4057712.83
15	539077.86	4057716.14
16	539053.69	4057721.58
17	539048.28	4057732.65
18	539061.67	4057737.15
19	539066.14	4057738.28
20	539067.92	4057739.40
21	539075.00	4057754.97
22	539078.57	4057757.20
23	539081.23	4057761.65
24	539083.01	4057762.77

ÖLÇEK:1/1000

ADANA KÜLTÜR VARLIKLARINI
KORUMA BÖLGE KURULUMUNUN 30.06.2021
GÜN VE 13625 SAYILI KARAR EKİDİR

ADANA KÜLTÜR VARLIKLARINI KORUMA
BÖLGE KURULU ONAYI

BAŞKAN

BAŞKAN YRD.

ÜYE

ÜYE

ÜYE

ÜYE

ÜYE

ÜYE

ÜYE

GÖSTERİM:

KORUMA ALANI SINIRI

TAŞINMAZ KÜLTÜR VARLIĞI YAPISI

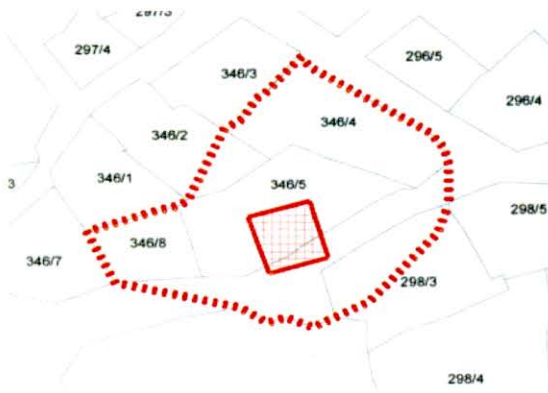
TESPİT EKİBİNİN ÖNERİSİ DOĞRULTUSUNDA
HAZIRLANMIŞTIR.

MERYEM YALÇIN
HARİTA MÜHENDİSİ

AVRUPA KONSEYİ	DOĞAL VE KÜLTÜREL VARLIKLARI KORUMA ENVANTERİ DKVKE	ANIT	ENVANTER NO:
TÜRKİYE	KÜLTÜR VARLIKLARI VE MÜZELER GENEL MÜDÜRLÜĞÜ		HARİTA NO:
İL: MERSİN	İLÇESİ: MUT	MAHALLE KÖY MEVKİİ: Meydan	KORUMA GRUBU
ADRES:	PAFTA: ADA:PARSEL: 346 ada 5 parsel	KORUMA DERECESİ	1.Grup Yapı 2.Grup Yapı X
ADI: Konut	YAPIM TARİHİ:	YAPTIRAN:	MİMARİ ÇAĞI: 19-20 yy.
		KİTABE:	VAKFIYE:
GENEL TANIMI: Mersin ili, Mut ilçesi, Meydan Mahallesi, İncel Sokakta bulunan yapı, taş malzeme kullanılarak yığma kargir yapım tekniğinde inşa edilmiş olup zemin + 1 katlıdır.			

KORUMA DURUMU:	İYİ	ORTA	KÖTÜ	TAŞIYICI YAPI:	DIŞ YAPI:	ÜST YAPI:	İÇ YAPI:	SÜSLEME ELEMANI:	RUTUBET	YOK	İZİ VAR	ÖNEMLİ
	x								x			

VAZİYET PLANI



BUGÜNKÜ SAHİBİ:

BAKIMINDAN SORUMLU KURUM:

YAPILAN ONARIMLAR:

AYRINTILI TANIM: Mersin ili, Mut ilçesi, Meydan Mahallesinde toprak yol kenarında bulunan yapı, taş malzeme kullanılarak yığma kargir yapım tekniğinde inşa edilmiş olup zemin + 1 katlıdır ve düz çatılı olup sonradan sac ile örtülmüştür. Moloz taş örgüsünün arasında ahşap hatıllar yer almaktadır. Yapının köşeleri kesme taşlar ile sağlamlaştırılmıştır. Güneye bakan ön cephesinde çift kanatlı ahşap bir kapı ile yapıya giriş sağlanmaktadır. Doğu cephesinde ahşap tek kanatlı bir kapı daha bulunmaktadır. Konutun 1. katında giriş üstünde ahşap üçgen alınlıklı çıkması yer almakta olup sonradan beton ayaklarla sağlamlaştırılarak onarım gördüğü tespit edilmiştir. Konutta ahşap pervazlı, dikdörtgen formu ve demir parmaklıkları pencereler bulunmaktadır. Odaların tavan ve yer kaplamaları ahşaptır. Zemin kattan ahşap bir merdiven ile üst kata çıkılmaktadır. Odalarda gömme ahşap dolaplar ile yüklük kısımları bulunmaktadır. Sonradan evin kuzey, doğu ve batı cephelerine bitişik briket örülü eklentilerin yapıldığı görülmüştür. Evin batı cephesindeki kemerli girişi olan moloz taş örgülü bölümün duvarlarının büyük kısmı yıkılmış ve briket örülerek orjinal yapısı bozulmuştur. Bu kısımda ahşap bir ayağın altında devşirme olarak kullanıldığı görülen korint sütun başlığı bulunmaktadır. Evin ahşap kısımları büyük ölçüde yıpranmıştır.

TEKNİK BİLGİLER:

SU	ELEKTRİK	ISITMA

ORJİNAL KULLANIMI:

BUGÜNKÜ KULLANIMI:


ÖNERİLEN KULLANIM:

TESCİL KARARI:

HAZIRLAYANLAR:

Kader AVCIBAŞI Müze Araş.
Esmâ KİSER Arkeolog
Ömer AVCIBAŞI Arkeolog
Melike YAZGÖNÜL Şehir Planlama

Adana Kültür Varlıklarını
Koruma Bölge Kurulunun
30.06.2021.gün.13625.sayılı
Karar Ekidir




YAYIN DİZİNİ:

Başkan
Başkan Yrd.
Üye
Üye
Üye

EKLER:

ONAY: Ahmet PAMPAL ÖZKAYA
Koruma Bölge Kurulu Müdürü





Handwritten notes in blue ink, including the letters 'M' and 'A'.