

T.C.
KÜLTÜR VE TURİZM BAKANLIĞI
ADANA KÜLTÜR VARLIKLARINI KORUMA BÖLGE KURULU


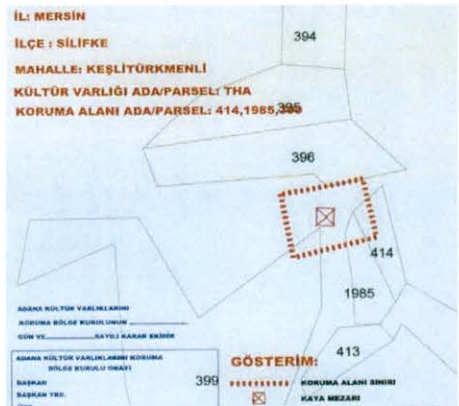
KARAR

TOPLANTI TARİHİ VE NO: 30.06.2021-428
KARAR TARİHİ VE NO : 30.06.2021-13631

TOPLANTI YERİ
ADANA

Mersin İli, Silifke İlçesi, Keşlitürkmenli Mahallesi sınırları içindeki Tapulama Harici alanda bulunan Kaya Mezarının Taşınmaz Kültür Varlığı olarak tesciline yönelik alınan 26.05.2021 tarihli ve 13489 sayılı kurul kararının yeniden değerlendirilmesi talebine ilişkin; Kültür Varlıkları ve Müzeler Genel Müdürlüğünün 24.06.2021 tarihli ve 1486005 sayılı yazısı Adana Kültür Varlıklarını Koruma Bölge Kurulu Müdürlüğü uzmanları tarafından hazırlanan 15.04.2021 tarihli ve 1321727 sayılı rapor, Adana Kültür Varlıklarını Koruma Bölge Kurulu Müdürlüğünün 23.03.2021 tarihli ve 1248638 sayılı görüş yazısı, Mersin Valiliği Çevre ve Şehircilik İl Müdürlüğünün 28.03.2021 tarihli ve 635051 sayılı yazısı, Mersin Büyükşehir Belediye Başkanlığı, İmar ve Şehircilik Dairesi Başkanlığının 19.04.2021 tarihli ve 60854 sayılı yazısı, Adana Kültür Varlıklarını Koruma Bölge Kurulunun 26.05.2021 tarihli ve 13489 sayılı kararı, Adana Kültür Varlıklarını Koruma Bölge Kurulu uzmanı tarafından hazırlanan 29.06.2021 tarihli ve 1499358 sayılı dosya inceleme raporu okundu, ekleri ve konunun işlem dosyası incelendi, yapılan görüşmeler sonucunda;

Mersin İli, Silifke İlçesi, Keşlitürkmenli Mahallesi sınırları içindeki Tapulama Harici alanda bulunan Kaya Mezarının 2863 sayılı yasanın 6. maddesi kapsamında kaldığı Adana Kültür Varlıklarını Koruma Bölge Kurulu Müdürlüğü uzmanlarının hazırladığı 15.04.2021 tarihli ve 1321727 sayılı rapordan anlaşıldığından taşınmaz kültür varlığı olarak tesciline, kararımız eki anıt fişi ile 1/1000 ölçekli kadastral ve 1/10000 ölçekli topoğrafik haritada gösterilen koruma alanı sınırlarının uygun olduğuna, taşınmazın yapı grubunun “**1. Grup Yapı**” olarak belirlenmesine, kaya mezarının korunmasına yönelik rölöve, restorasyon projelerinin hazırlanmasına karar verildi.

AVRUPA KONSEYİ		DOĞAL VE KÜLTÜREL VARLIKLARI KORUMA ENVANTERİ (D.K.V.K.E.)				ANIT		Envanter No:			
T Ü R K İ Y E		KÜLTÜR VARLIKLARI VE MÜZELER GENEL MÜDÜRLÜĞÜ						Harita No:			
İL:	MERSİN	İLÇESİ:	SILIFKE	MAHALLE / MEVKİİ:	KEŞLİTÜRKMENLİ	Koruma Derecesi		1. Grup			
SOKAK / NO:		PAFTA:		ADA:	PARSEL:	T. H.					
ADI:	Kelköy Mevkii Kaya Mezarı	YAPTIRAN:		YAPAN:		MİMARİ ÇAĞI:					
		YAPIM TARİHİ:		KİTABE:		VAKFIYE:					
GENEL TANIM:		Mersin İli, Silifke İlçesi, Keşlütürkmenli mahallesi sınırları içerisindeki Kelköy Mevkii, köy yerleşim alanının yaklaşık 400 metre kuzeydoğusunda mevcutta kullanılan ve tarlalara ulaşım sağlayan toprak yolun hemen kuzeyinde bulunmaktadır.									
KORUNMUŞLUK DURUMU:		TAŞIYICI YAPI:		CEPHE DURUMU:		ÖRTÜ DURUMU:		İÇ YAPI DURUMU:		BEZEME DURUMU:	
A	IYI	B	ORTA	C	KÖTÜ	A	B	C	A	B	C
VAZİYET PLANI:						FOTOĞRAF:					
SOKAK / NO:											
											
GÖZLEMLER:											
BUGÜNKÜ SAHİBİ:		BAKIMDAN SORUMLU OLAN:									
YAPILAN ONARIMLAR:											
AYRINTILI TANIM:						TEKNİK BİLGİLER:		ISITMA SİSTEMİ:			
Ana kaya kütlelerinin güneydoğu yüzüne oyularak yapılan mezarın iç kısımlarına dikdörtgen form verilerek cephe kısmı da düzleştirilmiştir. Mezarın hemen yanında in-situ olduğu değerlendirilen kesme blok taş görülebilmektedir.								KANALİZASYON:			
								SU:			
								ELEKTRİK:			
						ÖZGÜN KULLANIMI:					
						BUGÜNKÜ KULLANIMI:					
						KULLANILIYOR					
						ÖNERİLEN KULLANIMI:					
						HAZIRLAYANLAR:					
						Ömer AVCIBAŞI		Arkeolog			
						Ali TOĞRAN		Arkeolog			
						KONTROL EDEN:					
						Almus PAMPAL ÖZKAYA		Bölge Kurulu Müdür V.			
FOTOĞRAF:						EKLER					
						RAPOR		x		TESCİL	
						FOTOĞRAF		x		KABAR NO	
						RÖLÖVE PROJESİ				KARAR TARİHİ:	
						RESTORASYON PROJESİ				REVİZYON:	
						HARİTA		x			
						KİTABE					
						VAKFIYE					

KELKÖY MEVKİİ KAYA MEZARI KORUMA ALANI HARİTASI

İL: MERSİN

İLÇE: SİİFKE

MAHALLE: KEŞİTÜRKMENLİ

PAFTA:031-C3

ÖLÇEK:1/10000

KORUMA ALANI SINIRI KOORDİNATLARI:

PROJEKSİYON/DATUM : UTM-6 DERECE/ED50

NoktaNo	Y	X
1	587105.299	4042725.008
2	587109.596	4042704.333
3	587082.356	4042697.385
4	587078.476	4042719.719
5	587093.808	4042722.432

TESPİT EKİBİNİN ÖNERİSİ DOĞRULTUSUNDA
HAZIRLANMIŞTIR.

GÖSTERİM:

..... KORUMA ALANI SINIRI

☒ KAYA MEZARI

ADANA KÜLTÜR VARLIKLARINI KORUMA
BÖLGE KURULU ÖNAYI

BAŞKAN *[Signature]*

BAŞKAN YRD. *[Signature]*

ÜYE *[Signature]*

ÜYE *[Signature]*

ÜYE *[Signature]*

ÜYE *[Signature]*

ÜYE *[Signature]*

ÜYE *[Signature]*

Keşitürkmeni

Ovacık Alanı

ALİ TOĞRAN
ARKEOLOJ

ÖMER AMCIBAŞI
ARKEOLOJ

MERYEM TALÇIN
HARİTA MÜHENDİSİ

KELKÖY MEVKİİ KAYA MEZARI KORUMA ALANI HARİTASI

İL: MERSİN

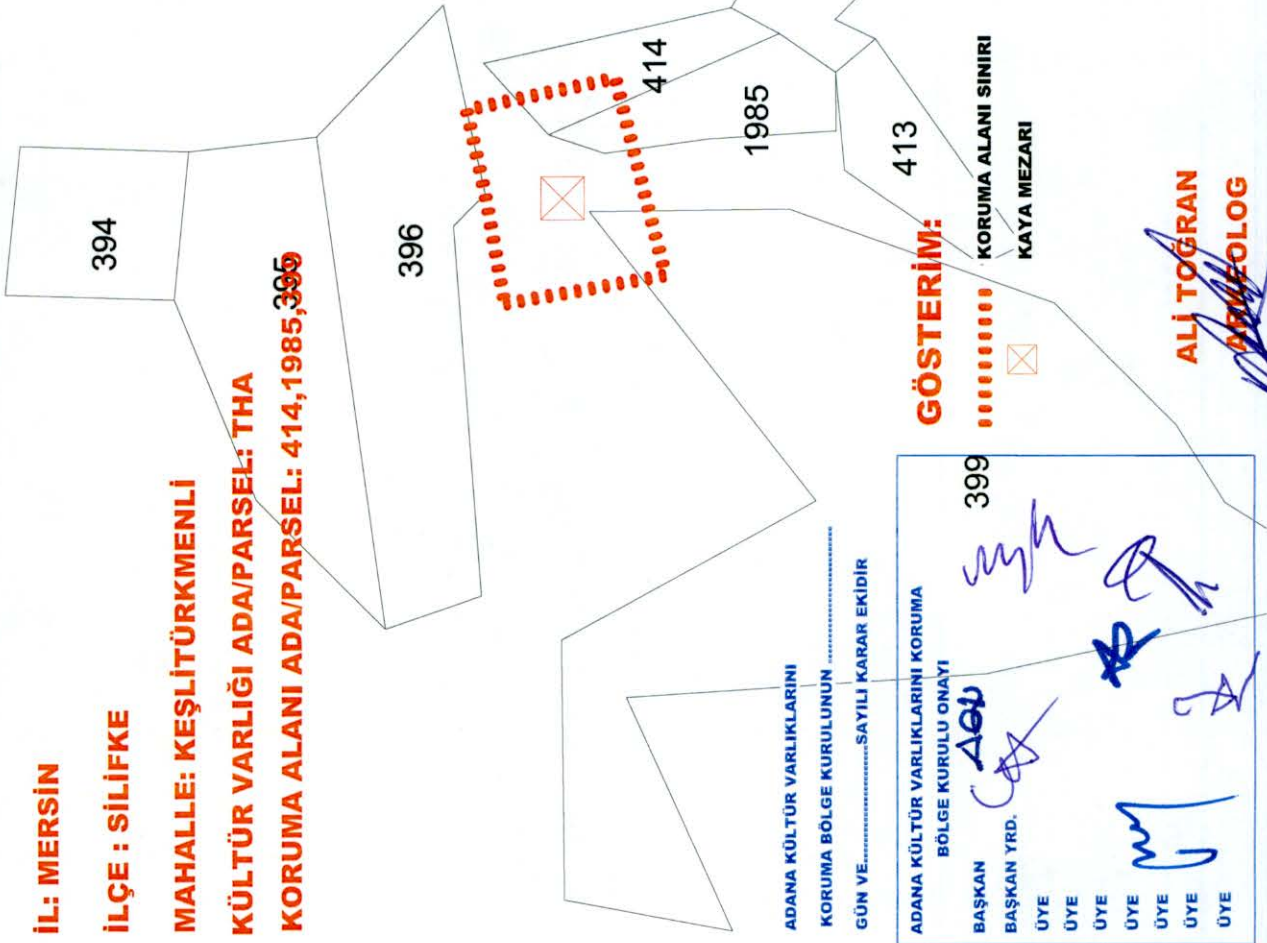
İLÇE : SİLİFKE

MAHALLE: KEŞLİTÜRKMENLİ

KÜLTÜR VARLIĞI ADA/PARSEL: THA

KORUMA ALANI ADA/PARSEL: 414,1985,395

ÖLÇEK:1/1000



KORUMA ALANI SINIRI KOORDİNATLARI: PROJEKSİYON/DATUM : UTM-3 DERECE/ED50

NoktaNo	Y	X
1	587140.155	4044342.746
2	587144.454	4044322.061
3	587117.203	4044315.111
4	587113.322	4044337.454
5	587128.660	4044340.168

TESPİT EKİBİNİN ÖNERİSİ DOĞRULTUSUNDA
HAZIRLANMIŞTIR.

ADANA KÜLTÜR VARLIKLARINI
KORUMA BÖLGE KURULUNUN
GÜN VE.....SAYILI KARAR EKİDİR

ADANA KÜLTÜR VARLIKLARINI KORUMA
BÖLGE KURULU ONAYI

BAŞKAN
BAŞKAN YRD.
ÜYE
ÜYE
ÜYE
ÜYE
ÜYE
ÜYE

ALİ TOĞRAN
ARKEOLOĞ

ÖMER AVCIBAŞI
ARKEOLOĞ

MERYEM YALÇIN
HARİTA MÜHENDİSİ