

T.C.  
KÜLTÜR VE TURİZM BAKANLIĞI  
DİYARBAKIR KÜLTÜR VARLIKLARINI  
KORUMA BÖLGE KURULU  
KARAR

Tarihi ve No. : 26.10.2021-336  
Karar Tarihi ve No. : 26.10.2021-8790  
Dosya No : 23.10.3

Toplantı Yeri  
**DİYARBAKIR**

Elazığ İli, Maden İlçesi, Gezin Köyü sınırları içerisinde özel mülkiyete ait 138 ada 11 parsel ve 254 ada, 1 parselde yer alan “Dizibirantepe Höyüğü” nün güncellenmesi talebine ilişkin; Diyarbakır Kültür Varlıklarını Koruma Bölge Kurulu Müdürlüğü’nün 10.06.2021 tarih ve 789210 sayılı görevlendirmesi, Diyarbakır Kültür ve Tabiat Varlıklarını Koruma Kurulunun 12.04.2001 tarih ve 2546 sayılı kararı, Diyarbakır Kültür Varlıklarını Koruma Bölge Kurulu Müdürlüğü’nün 02.07.2021 tarih ve 15109659 yazısı ile istenen kadastro bilgilerinin iletildiği, Elazığ Kadastro Müdürlüğü’nün 12.07.2021 tarih ve 1875720 sayılı yazısı ve eki ile Diyarbakır Kültür Varlıklarını Koruma Bölge Kurulu Müdürlüğü’nün 02.07.2021 tarih ve E.823005 sayılı uzman raporu, okundu. Ekleri (Tescil Fişi, Kadastral Harita) ile konuya ilişkin bilgi belgeler incelendi. Yapılan görüşmeler sonunda;

Elazığ İli, Maden İlçesi, Gezi Köyü sınırları içerisinde özel mülkiyete ait 138 ada 11 parsel ve 254 ada, 1 parselde yer alan, Diyarbakır Kültür ve Tabiat Varlıklarını Koruma Bölge Kurulunun 10.06.2001 tarih ve 2546 sayılı kararı ile I.(Birinci) Derece Arkeolojik Sit olarak tescil edilen “Dizibirantepe Höyüğü” nün; “Korunması Gerekli Taşınmaz Kültür Varlığı” özelliği gösterdiğinden 2863 sayılı Kanunun Tespit ve Tescil ile ilgili 7. Maddesi uyarınca sınırları ekli harita üzerine belirlendiği şekliyle, I.(Birinci) Derece Arkeolojik Sit Alanı olarak güncellenmesinin uygun olduğuna, hazırlanan tescil fişinin uygun olduğuna,

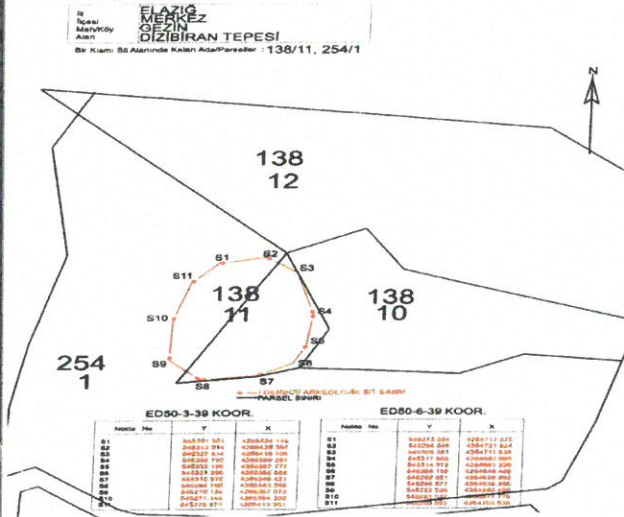
Tapu Müdürlüğüne, ekli kadastral haritada belirtilen; 138 ada 11 parsel ve 254 ada, 1 parsellerin tapu kütüğünün beyanlar hanesine “Bir kısmı I. Derece Arkeolojik Sit Alanıdır” şerhinin, konulmasına,

“Dizibirantepe Höyüğü” nün bulunduğu alanın koruma esasları ve kullanma şartlarının, 2863 sayılı Kanunun 17. Maddesi gereğince Kültür ve Tabiat Varlıklarını Koruma Yüksek Kurulu’nun Arkeolojik sitler koruma ve kullanma koşulları başlıklı 05.11.1999 gün ve 658 sayılı ilke kararının I. Maddesinde belirtilen hususlar çerçevesinde belirlenmesine,

-Kaçak kazıların önlenmesini sağlayıcı tedbirlerin ilgili idarelerce alınmasına, karar verildi.



AVRUPA KONSEYİ	DOĞAL VE KÜLTÜREL VARLIKLARI KORUMA ENVANTERİ	D.K.V.K.E.	S i T	ENVANTER NO	
T Ü R K İ Y E	KÜLTÜR VARLIKLARI VE MÜZELER GENEL MÜDÜRLÜĞÜ			HARİTA NO	
İLİ ELAZIĞ	İLÇESİ : MADEN	MAHALLE - KÖY VEYA MEVKİİ :	GEZİN	PAFTA :	ADA:138-254 PARSEL: 11-1
<b>ADI Dizibiran Tepe Höyüğü</b>					
<b>GENEL TANIM :</b> Dizibiran Tepe Höyüğü Elazığ İlinin yaklaşık 35 km güneydoğusunda, Maden İlçesinin Kuzeybatısında ve 30 km uzaklıkta, Gezinin Köyünün 1 km güneyinde yer almaktadır. Söz konusu Höyük yaklaşık olarak 80x100 m lik bir alanı kapsamaktadır. Höyüğün yüksekliği yaklaşık 20 m dir. Höyük çevresinde yapılan incelemede; bir kısmının tarım arazi olduğu, bir kısmının ağaçlık alan olduğu görülmüştür. Höyüğün güney tarafında yoğun bir şekilde tahribat olduğu görülmüştür. Yoğun bir şekilde Roma Dönemine seramik ve pithos parçaları görülmüştür.					
<b>ŞİMDİKİ TEHLİKELER :</b> Doğal tahribat.					
<b>ŞİMDİKİ DURUM :</b>					
<b>SİT POTANSİYELİ :</b> Yüzeysel buluntuları yeterlidir.				<b>KORUMA DERECESESİ</b> 1. Derece Arkeolojik Sit	
<b>ŞİMDİKİ KORUMA :</b> 1. derece arkeolojik sit olarak tescil.				<b>HAZIRLAYANLAR:</b> 04.10.2021 Yılmaz ERGİ (Arkeolog)	
<b>ÖNERİLEN KORUMA :</b> bilimsel kazı başlatılması				Hüseyin GÜLER (Arkeolog)	
<b>YAYIN DİZİSİ :</b>				<b>Kontrol Eden:</b> Mehriban KARAASLAN (Bölge Kurulu Müdürü)	
<b>GÖZLEMLER :</b> Bölgeye hakim tepe üzerinde yer almaktadır. Bilimsel kazı yapılması önemli verilere ulaşılmasını sağlayabilir				<b>KORUMA KURULU KARARLARI</b> DKTVKBK 12.04.2001-2546	
				<b>KORUMA KURULU ONAYI</b>	

**HARİTALAR, FOTOĞRAFLAR :**




*[Handwritten signature]*

Diyarbakır Kültür Varlıkları  
Koruma Bölge Kurulunun  
26.10.2021 tarih ve 8730  
Sayılı Kararı İki dir.



İli ELAZIĞ  
İlçesi MERKEZ  
Mah/Köy GEZİN  
Alan DİZİBİRAN TEPEŞİ

Bir Kısmı Sit Alanında Kalan Ada/Parseller : 138/11, 254/1



ED50-3-39 KOOR.

Nokta No	Y	X
S1	545291.501	4266424.145
S2	545312.974	4266428.395
S3	545327.514	4266418.106
S4	545335.790	4266389.251
S5	545333.106	4266367.777
S6	545327.290	4266355.028
S7	545310.976	4266346.421
S8	545284.790	4266343.396
S9	545270.134	4266357.072
S10	545271.146	4266384.330
S11	545278.975	4266410.501

ED50-6-39 KOOR.

Nokta No	Y	X
S1	545273.384	4264717.575
S2	545294.849	4264721.824
S3	545309.383	4264711.538
S4	545317.656	4264682.695
S5	545314.972	4264661.230
S6	545309.159	4264648.486
S7	545292.851	4264639.882
S8	545266.677	4264636.859
S9	545252.026	4264650.529
S10	545253.037	4264677.776
S11	545260.863	4264703.936