

**T.C.**  
**KÜLTÜR VE TURİZM BAKANLIĞI**  
**DIYARBAKIR KÜLTÜR VARLIKLARINI**  
**KORUMA BÖLGE KURULU**  
**KARAR**

**Toplantı Tarihi ve No :21.09.2021-332**  
**Karar Tarihi ve No :21.09.2021-8664**  
**Dosya No :21.12.233**

**Toplantı Yeri**  
**DIYARBAKIR**

Diyarbakır İli, Silvan İlçesi, Cami Mahallesi, Silvan Belediye (Kaniya Navin) Parkı içerisinde bulunan, herhangi bir sit alanında yer almayan, mülkiyeti Silvan Belediye Başkanlığına ait tapunun 12 ada, 27 no.lu parselinde kayıtlı, türbe ve mezar kalıntılarının tescil talebine ilişkin; Diyarbakır İl Kültür ve Turizm Müdürlüğünün 25.06.2021 tarih ve 1486206 sayılı yazısı ve eki olan Diyarbakır Müze Müdürlüğünün 17.06.2021 tarihli raporu, tescile yönelik kurum görüşlerinin istendiği Koruma Bölge Kurulu Müdürlüğünün 25.06.2021 tarih ve 1489239 sayılı yazısı, Silvan Belediye Başkanlığı İmar ve Şehircilik Müdürlüğünün 08.07.2021 tarih ve 2980 sayılı görüş yazısı ile Diyarbakır Kültür Varlıklarını Koruma Bölge Kurulu Müdürlüğü uzmanının hazırladığı 06.08.2021 tarih ve 874800 sayılı dosya inceleme raporu okundu. Ekleri (harita, tescil fişi vb.) ve konuya ilişkin bilgi, belgeler incelendi. Yapılan görüşmeler sonunda;

Diyarbakır İli, Silvan İlçesi, Cami Mahallesi, Silvan Belediye (Kaniya Navin) Parkı içerisinde bulunan, herhangi bir sit alanında yer almayan, mülkiyeti Silvan Belediye Başkanlığına ait tapunun 12 ada, 27 no.lu parselinde kayıtlı, türbe ve mezar kalıntıları; 2863 sayılı Kanunun 6. Maddesi ile Korunması Gerekli Taşınmaz Kültür Varlıklarının ve Sitlerin Tespit ve Tescili Hakkında Yönetmelik'in 4. Maddesinde belirtilen "Korunması Gerekli Taşınmaz Kültür Varlığı" niteliklerini gösterdiğinden, anılan Kanunun 7. Maddesi kapsamında "Korunması Gerekli Taşınmaz Kültür Varlığı" olarak tesciline, yapı grubunun I. (birinci) Grup yapı olarak belirlenmesine, hazırlanan tescil fişinin uygun olduğuna;

-2863 sayılı Kanunun 8. Maddesi gereğince, ekli koordinatlı krokide belirtilen alanın, türbe ve mezar kalıntılarının koruma alanı sınırları olarak belirlenmesine;

-13.03.2012 tarih ve 28232 Resmi Gazetede yayımlanarak yürürlüğe giren "Korunması Gerekli Taşınmaz Kültür Varlıklarının ve Sitlerin Tespit ve Tescili Hakkında Yönetmelik" gereği ilgili Tapu Müdürlüğünce 12 ada, 27 no.lu parselin tapu kütüklerinin beyanlar hanesine "Bir kısmı Korunması Gerekli I. (birinci) Grup Taşınmaz Kültür Varlığı ve Koruma Alanıdır" şerhinin, ifade edildiği şekilde konulmasına ve bu işlemlere ait bilgi-belgelerin Koruma Bölge Kurulu Müdürlüğüne iletilmesine;

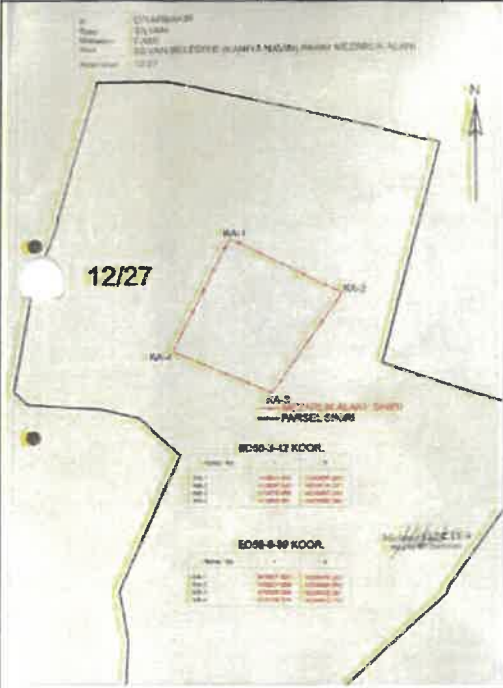
-Türbe ve mezar kalıntılarının kime ait olduğuna ilişkin yapılacak bilimsel çalışmalar neticesinde elde edilecek verilere göre tescil fişinin yeniden güncellenebileceğine,

-Türbe ve mezar kalıntılarının olduğu alanda ve korunma alanı sınırları içerisinde yapılacak olan her türlü fiziki ve inşai (ifraz, tevhit, imar uygulaması dâhil) uygulama öncesinde Koruma Bölge Kurulundan izin alınması gerektiğine karar verildi.

AVRUPA KONSEYİ	DOĞAL VE KÜLTÜREL VARLIKLARI KORUMA ENVANTERİ (D.K.V.K.E)		ENVANTER NO:		
TÜRKİYE	KÜLTÜR VARLIKLARI VE MÜZELER GENEL MÜDÜRLÜĞÜ		ANIT HARİTA NO:		
İLİ: DİYARBAKIR	İLÇESİ: SİLVAN	MAHALLE/MEVKİ: CAMİ MAHALLESİ	KORUMA DERECESESİ	ANITSAL	2 3
SOKAK VE KAPI NO: KANIYA NAVİN PARKI	KAD. :PAFTA: ADA: 12 PARSEL:27		ÇEVRESEL	1 2 3	
ADI: Türbe ve Mezar Kalıntıları	YAPTIRAN:	YAPAN:	MİMARİ ÇAĞI:		
	YAPIM TARİHİ:	KİTABE:	VAKFIYE:		

**GENEL TANIM:** Diyarbakır İli, Silvan İlçesi, Camii Mahallesi, Kaniya Navin Parkında 6 adet mezar yapısı tespit edilmiştir.

KORUNMUŞLUK DURUMU: orta	TAŞIYICI YAPI: orta	CEPHE DURUMU: orta	ÖRTÜ DURUMU: orta	İÇ YAPI DURUMU: orta	BEZEME DURUMU: -	RUTUBET DURUMU: -
--------------------------	---------------------	--------------------	-------------------	----------------------	------------------	-------------------



**GÖZLEMLER:** Korunması gerekli kültür varlığı özelliği göstermektedir.

**BUGÜNKÜ SAHİBİ:** Silvan Belediyesi

**BAKIMINDAN SORUMLU OLAN:** Silvan Belediyesi

**YAPILAN ONARIMLAR:**

**AYRINTILI TANITIM:** : Diyarbakır İli, Silvan İlçesi, Camii Mahallesi, Kaniya Navin Parkında yapılan kazı çalışmalarında 6 adet mezar yapısı tespit edilmiştir. Söz konusu alan mezarlar dışında; iki adet mekan, iki adet işlik ve bir adet kuyu yapısından oluşmaktadır. Doğu Roma yapısı üzerine edildiği düşünülen ortaçağ dönemine ait yapı kalıntılarıyla birlikte, yine ortaçağ dönemine tarihlenen 2 adet sıvalı düzgün tuğla örgülü işlikler önemli mimari kalıntılar arasında yer almaktadır. Mimari kalıntılar haricinde kazı alanında çok sayıda seramik buluntular ele geçmiştir. Söz konusu yapılar dışında henüz gün yüzüne çıkmamış düzgün tuğla yapıların da kompleks alanında olma ihtimali kuvvetle muhtemeldir.

TEKNİK BİLGİLER:	ISITMA SİSTEMİ:	
	KANALİZASYON:	
	SU:	
	ELEKTRİK:	

ÖZGÜN KULLANIMI: Park

BUGÜNKÜ KULLANIMI: Park

ÖNERİLEN KULLANIMI:

HAZIRLAYANLAR: 08/10/2021

İrat CEYLAN-Arkeolog

Müjdat GİZLİGÖL-Müze Araştırmacısı

KONTROL EDEN:

Vehbi YURT  
Müze Müdürü

**YAYIN DİZİNİ :**

- 1-
  - 2-
  - 3-
  - 4- 21-09-2021 8664
- Spencer Bayraktar Atı R

**EKLER :**


RAPOR	X
FOTOĞRAF	X
RÖLÖVE PROJESİ	
RESTORASYON PROJESİ	
HARİTA	X
KROKİ	X
KİTABE	
VAKFIYE	

TESCİL

KARAR NO

KARAR TARİHİ :

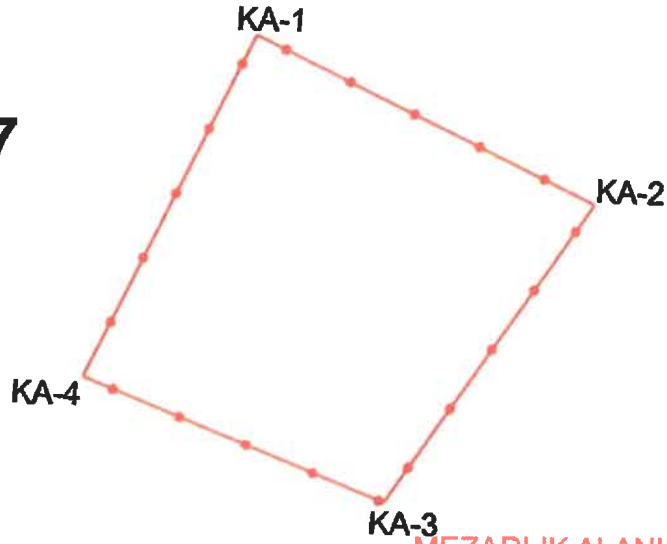
REVİZYON:



İli DİYARBAKIR  
İlçesi SİLVAN  
Mahallesi CAMİ  
Alan SİLVAN BELEDİYE (KANİYA NAVİN) PARKI MEZARLIK ALANI  
Ada/Parsel : 12/27

21.09.2021 Çizim No: 8664

12/27



—●— MEZARLIK ALANI SINIRI  
— PARSEL SINIRI

ED50-3-42 KOOR.

Nokta No	Y	X
KA-1	412904.090	4224929.331
KA-2	412934.530	4224914.227
KA-3	412915.808	4224887.322
KA-4	412888.661	4224898.556

ED50-6-39 KOOR.

Nokta No	Y	X
KA-1	675807.000	4224675.000
KA-2	675837.909	4224660.890
KA-3	675820.069	4224633.397
KA-4	675792.576	4224643.745

Mehmet ÖZKAYA  
Harita Mühendisi

dot AT  
h w. Bayal

V.S.K.

